

**МИНИСТЕРСТВО СЕЛЬСКОГО ХОЗЯЙСТВА  
РОССИЙСКОЙ ФЕДЕРАЦИИ**  
(Минсельхоз России)

**П Р И К А З**

от 13 октября 2022 г.

№ 695

**Москва**

**Об утверждении правил рыболовства для Волжско-Каспийского  
рыбохозяйственного бассейна**

В соответствии с частью 2 статьи 43.1 Федерального закона от 20 декабря 2004 г. № 166-ФЗ «О рыболовстве и сохранении водных биологических ресурсов» (Собрание законодательства Российской Федерации, 2004, № 52, ст. 5270; 2008, № 49, ст. 5748), подпунктом 5.2.25(51) пункта 5 Положения о Министерстве сельского хозяйства Российской Федерации, утвержденного постановлением Правительства Российской Федерации от 12 июня 2008 г. № 450 (Собрание законодательства Российской Федерации, 2008, № 25, ст. 2983; 2012, № 28, ст. 3900), п р и к а з ы в а ю:

1. Утвердить правила рыболовства для Волжско-Каспийского рыбохозяйственного бассейна согласно приложению к настоящему приказу.

2. Признать утратившими силу приказы Минсельхоза России:

от 18 ноября 2014 г. № 453 «Об утверждении правил рыболовства для Волжско-Каспийского рыбохозяйственного бассейна» (зарегистрирован Минюстом России 8 декабря 2014 г., регистрационный № 35097);

от 26 мая 2015 г. № 214 «О внесении изменений в правила рыболовства для Волжско-Каспийского рыбохозяйственного бассейна, утвержденные приказом Министерства сельского хозяйства Российской Федерации от 18 ноября 2014 г. № 453» (зарегистрирован Минюстом России 8 июня 2015 г., регистрационный № 37579);

от 12 января 2016 г. № 1 «О внесении изменений в правила рыболовства для Волжско-Каспийского рыбохозяйственного бассейна, утвержденные приказом Министерства сельского хозяйства Российской Федерации от 18 ноября 2014 г. № 453» (зарегистрирован Минюстом России 4 мая 2016 г., регистрационный № 41999);

от 19 апреля 2016 г. № 153 «О внесении изменений в правила рыболовства для Волжско-Каспийского рыбохозяйственного бассейна, утвержденные приказом Министерства сельского хозяйства Российской Федерации от 18 ноября 2014 г. № 453» (зарегистрирован Минюстом России 20 мая 2016 г., регистрационный № 42201);

от 27 июля 2017 г. № 371 «О внесении изменений в правила рыболовства для Волжско-Каспийского рыбохозяйственного бассейна, утвержденные приказом Министерства сельского хозяйства Российской Федерации от 18 ноября 2014 г. № 453» (зарегистрирован Минюстом России 22 августа 2017 г., регистрационный № 47899);

от 18 апреля 2018 г. № 164 «О внесении изменений в правила рыболовства для Волжско-Каспийского рыбохозяйственного бассейна, утвержденные приказом Министерства сельского хозяйства Российской Федерации от 18 ноября 2014 г. № 453» (зарегистрирован Минюстом России 23 мая 2018 г., регистрационный № 51150);

от 6 ноября 2018 г. № 511 «О внесении изменений в правила рыболовства для Волжско-Каспийского рыбохозяйственного бассейна, утвержденные приказом Министерства сельского хозяйства Российской Федерации от 18 ноября 2014 г. № 453» (зарегистрирован Минюстом России 29 ноября 2018 г., регистрационный № 52828);

от 25 июля 2019 г. № 438 «О внесении изменения в правила рыболовства для Волжско-Каспийского рыбохозяйственного бассейна, утвержденные приказом Министерства сельского хозяйства Российской Федерации от 18 ноября 2014 г. № 453» (зарегистрирован Минюстом России 25 июля 2019 г., регистрационный № 54444);

Федерации от 18 ноября 2014 г. № 453» (зарегистрирован Минюстом России 5 августа 2019 г., регистрационный № 55497).

3. Настоящий приказ вступает в силу с 1 марта 2023 г. и действует до 1 марта 2029 г.

И.о. Министра



О.Н. Лут

## **П Р А В И Л А**

### **рыболовства для Волжско-Каспийского рыбохозяйственного бассейна**

#### **Глава I. Общие положения**

1. Правила рыболовства для Волжско-Каспийского рыбохозяйственного бассейна (далее – Правила рыболовства) регламентируют деятельность российских юридических лиц, индивидуальных предпринимателей и граждан, осуществляющих рыболовство в Каспийском море и во внутренних водах Российской Федерации в пределах районов, указанных в пункте 2 Правил рыболовства, за исключением водных объектов или их частей, находящихся на особо охраняемых природных территориях федерального значения, в пределах которых рыболовство запрещено в соответствии с законодательством Российской Федерации об особо охраняемых природных территориях, а также иностранных юридических лиц и граждан, осуществляющих рыболовство в соответствии с законодательством Российской Федерации и международными договорами Российской Федерации.

2. Волжско-Каспийский рыбохозяйственный бассейн подразделяется на Северный и Южный рыбохозяйственные районы, разграниченные между собой условной линией, проходящей вдоль плотины Волжской гидроэлектростанции (далее – ГЭС), за исключением прудов и обводненных карьеров, находящихся в собственности субъектов Российской Федерации, муниципальной и частной собственности.

2.1. Южный рыбохозяйственный район Волжско-Каспийского рыбохозяйственного бассейна включает в себя Каспийское море, а также водные объекты рыбохозяйственного значения на территориях Астраханской области, Республики Дагестан, Республики Ингушетия, Республики Калмыкия (побережье Каспийского моря на территории Лаганского района, река Волга на территории Юстинского района, Состинские и Сарпинские озера), Республики Северная Осетия – Алания, Кабардино-Балкарской Республики и Чеченской Республики и части Волгоградской области (река Волга с протоками, воложками, рукавами и другими водными объектами рыбохозяйственного значения ниже



плотины Волжской ГЭС, водохранилища Волго-Донского судоходного канала с впадающими реками).

Южный рыбохозяйственный район подразделяется на 5 рыбохозяйственных подрайонов: Волго-Каспийский, Северо-Западный, Северо-Каспийский, Терско-Каспийский, Центрально-Каспийский. Описание и схема рыбохозяйственных подрайонов Южного рыбохозяйственного района Волжско-Каспийского рыбохозяйственного бассейна указаны в приложении № 1 к Правилам рыболовства.

2.2. Северный рыбохозяйственный район Волжско-Каспийского рыбохозяйственного бассейна включает в себя реку Волга от верховья до плотины Волжской ГЭС (город Волгоград) с бассейнами впадающих в нее рек, в том числе водохранилища: Верхневолжское, Ивановское, Угличское, Рыбинское, Горьковское, Чебоксарское, Воткинское, Камское, Нижнекамское, Куйбышевское, Сурское, Саратовское, Волгоградское, а также все водные объекты рыбохозяйственного значения, расположенные на территориях Республики Башкортостан, Республики Марий Эл, Республики Мордовия, Республики Татарстан, Удмуртской Республики, Чувашской Республики – Чувашии, Пермского края, Белгородской, Брянской, Владимирской, Волгоградской (выше плотины Волжской ГЭС), Вологодской (Рыбинское водохранилище и другие водные объекты рыбохозяйственного значения на территории Череповецкого района), Ивановской, Калужской, Кировской (за исключением водных объектов рыбохозяйственного значения бассейна реки Северная Двина), Костромской, Курской, Московской, Нижегородской, Оренбургской, Орловской, Пензенской, Рязанской, Самарской, Саратовской (за исключением водных объектов рыбохозяйственного значения бассейна реки Дон), Смоленской, Тамбовской, Тверской, Тульской (бассейн реки Ока), Ульяновской, Ярославской областей и города Москвы.

3. Правила рыболовства регламентируют добычу (вылов) водных биологических ресурсов (далее – водные биоресурсы) в целях осуществления промышленного рыболовства, прибрежного рыболовства, рыболовства в научно-исследовательских и контрольных целях, рыболовства в учебных и культурно-просветительских целях, рыболовства в целях аквакультуры (рыбоводства), любительского рыболовства, за исключением проведения официальных физкультурных мероприятий и спортивных мероприятий, предусматривающих добычу (вылов) водных

биоресурсов.

4. Правилами рыболовства устанавливаются:

а) виды разрешенного рыболовства;

б) нормативы, включая нормы выхода рыбной продукции, в том числе икры, а также параметры и сроки разрешенного рыболовства;

в) ограничения рыболовства и иной деятельности, связанной с использованием водных биоресурсов, включая:

запрет рыболовства в определенных районах и в отношении отдельных видов водных биоресурсов;

закрытие рыболовства в определенных районах и в отношении отдельных видов водных биоресурсов;

минимальный размер и вес добываемых (вылавливаемых) водных биоресурсов;

виды и количество разрешаемых орудий и способов добычи (вылова) водных биоресурсов;

размер ячеи орудий добычи (вылова) водных биоресурсов, размер и конструкция орудий добычи (вылова) водных биоресурсов;

распределение районов добычи (вылова) водных биоресурсов (район, подрайон, промысловая зона, промысловая подзона) между группами судов, различающихся по орудиям добычи (вылова) водных биоресурсов, типам и размерам;

периоды добычи (вылова) водных биоресурсов для групп судов, различающихся орудиями добычи (вылова) водных биоресурсов, типами (мощностью) и размерами;

количество и типы (мощность) судов, которые могут осуществлять промышленное рыболовство и прибрежное рыболовство одновременно в одном районе добычи (вылова) водных биоресурсов;

минимальный объем добычи (вылова) водных биоресурсов на одно судно;

время выхода в море судов для осуществления промышленного рыболовства и прибрежного рыболовства;

разрешенные приловы одних видов при осуществлении добычи (вылова) других видов водных биоресурсов;

периоды рыболовства в водных объектах рыбохозяйственного значения;

г) требования к сохранению водных биоресурсов, включая обязанности юридических лиц, индивидуальных предпринимателей

и граждан, осуществляющих рыболовство, перечень документов, необходимых юридическим лицам, индивидуальным предпринимателям и гражданам для осуществления рыболовства, требования к юридическим лицам, индивидуальным предпринимателям и гражданам, осуществляющим рыболовство;

5. Орудия и способы добычи (вылова), районы и сроки (периоды) добычи (вылова) водных биоресурсов, видовой, половой и размерный состав уловов для рыболовства в научно-исследовательских и контрольных целях, в учебных и культурно-просветительских целях, а также аквакультуры (рыбоводства) устанавливаются ежегодными планами проведения ресурсных исследований водных биоресурсов, планами учебных или культурно-просветительских работ, а также программами выполнения работ в области аквакультуры (рыбоводства).

6. Если международными договорами Российской Федерации в области рыболовства и сохранения водных биоресурсов установлены иные правила, чем Правила рыболовства, применяются правила этих международных договоров<sup>1</sup>.

7. В целях сохранения занесенных в Красную книгу Российской Федерации и (или) Красную книгу субъекта Российской Федерации редких и находящихся под угрозой исчезновения видов водных биоресурсов добыча (вылов) таких видов водных биоресурсов запрещена.

В исключительных случаях добыча (вылов) редких и находящихся под угрозой исчезновения видов водных биоресурсов допускается на основании разрешений на добычу (вылов) водных биоресурсов в порядке, предусмотренном постановлением Правительства Российской Федерации от 24 декабря 2008 г. № 1017 «О добыче (вылове) редких и находящихся под угрозой исчезновения видов водных биологических ресурсов» (Собрание законодательства Российской Федерации, 2009, № 2, ст. 223).

## **Глава II. Требования к сохранению водных биоресурсов**

8. Право на добычу (вылов) водных биоресурсов возникает на основании договоров и решений, установленных Федеральным законом от 20 декабря 2004 г. № 166-ФЗ «О рыболовстве и сохранении водных

---

<sup>1</sup> Часть 1 статьи 4 Федерального закона от 20 декабря 2004 г. № 166-ФЗ «О рыболовстве и сохранении водных биологических ресурсов» (Собрание законодательства Российской Федерации, 2004, № 52, ст. 5270; 2007, № 50, ст. 6246).

биологических ресурсов»<sup>2</sup>.

9. При осуществлении видов рыболовства, указанных в пункте 3 Правил рыболовства (за исключением любительского рыболовства):

9.1. Юридические лица и индивидуальные предприниматели обязаны:

назначать локальным актом лицо (лиц) из числа работников предприятия, ответственное (ответственных) за добычу (вылов) водных биоресурсов (при осуществлении рыболовства без использования судна рыбопромыслового флота)<sup>3</sup>;

обеспечивать отдельный учет улова водных биоресурсов и приемки по видам водных биоресурсов, указание весового (размерного) или поштучного (для водных млекопитающих) соотношения видов в улове водных биоресурсов, орудий добычи (вылова) и мест добычи (вылова) (район, подрайон, промысловая зона, промысловая подзона, квадрат) в рыболовном журнале<sup>4</sup> и других отчетных документах;

вести документацию, отражающую ежедневную рыбопромысловую деятельность: рыболовный журнал, а при производстве рыбной продукции из водных биоресурсов – технологический журнал, а также документы, подтверждающие сдачу либо приемку уловов водных биоресурсов и (или) произведенной из них рыбной продукции (далее – приемо-сдаточные документы). Разрешается до истечения суток, в которые производилась добыча (вылов) водных биоресурсов, вносить в рыболовный и технологический журналы корректировки уловов водных биоресурсов за текущие сутки;

при осуществлении рыболовства в Каспийском море обеспечивать заполнение рыболовного журнала и других отчетных документов в отношении веса и видового (размерного) состава уловов водных биоресурсов, орудий добычи (вылова) и мест добычи (вылова) после выгрузки уловов водных биоресурсов в местах выгрузки, определенных в соответствии с постановлениями Правительства Российской Федерации от 5 марта 2013 г. № 184 «О порядке доставки уловов водных

---

<sup>2</sup> Статьи 33.1 – 33.4, 33.7, 33.8 Федерального закона от 20 декабря 2004 г. № 166-ФЗ «О рыболовстве и сохранении водных биологических ресурсов».

<sup>3</sup> Подпункт «н» пункта 10 Правил оформления, выдачи, регистрации, приостановления действия и аннулирования разрешений на добычу (вылов) водных биологических ресурсов, а также внесения в них изменений, утвержденных постановлением Правительства Российской Федерации от 22 октября 2008 г. № 775 (Собрание законодательства Российской Федерации, 2008, № 43, ст. 4953).

<sup>4</sup> Статья 1 Федерального закона от 28 июня 2022 г. № 229-ФЗ «О внесении изменений в Федеральный закон «О рыболовстве и сохранении водных биологических ресурсов» и отдельные законодательные акты Российской Федерации» (Собрание законодательства Российской Федерации, 2022, № 27, ст. 4630).

биологических ресурсов, добытых (выловленных) при осуществлении промышленного рыболовства во внутренних морских водах Российской Федерации, в территориальном море Российской Федерации, на континентальном шельфе Российской Федерации, в исключительной экономической зоне Российской Федерации и в Каспийском море, и произведенной из них рыбной продукции в морские порты Российской Федерации, а также в иные места доставки» (Собрание законодательства Российской Федерации, 2013, № 10, ст. 1033; 2019, № 1, ст. 22) и от 6 августа 2018 г. № 917 «О порядке определения органами государственной власти прибрежных субъектов Российской Федерации мест выгрузки уловов водных биологических ресурсов, добытых (выловленных) при осуществлении прибрежного рыболовства, рыбной продукции, произведенной из таких уловов на судах рыбопромыслового флота, в живом, свежем и охлажденном виде» (Собрание законодательства Российской Федерации, 2018, № 33, ст. 5425; 2022, № 5, ст. 768);

обеспечивать при осуществлении рыболовства во внутренних водах Российской Федерации, за исключением внутренних морских вод Российской Федерации, заполнение рыболовного журнала и других отчетных документов в отношении веса и видового (размерного) состава уловов водных биоресурсов, мест добычи (вылова) и орудий добычи (вылова) на рыболовных участках или в местах добычи (вылова) (при осуществлении рыболовства без предоставления рыболовного участка).

При осуществлении рыболовства с использованием судов рыбопромыслового флота для добычи (вылова) кильки, транспортируемой наливом, навалом или в ящиках, запись в рыболовном журнале производится после выгрузки улова с судна.

Рыболовный и технологический журналы после окончания их ведения, приемо-сдаточные документы или их копии, заверенные подписью капитана, судоводителя маломерного судна или лица (лиц), ответственного (ответственных) за добычу (вылов) водных биоресурсов, должны храниться в течение года на борту судна или у юридического лица и индивидуального предпринимателя;

представлять в территориальные органы Росрыболовства сведения о добыче (вылове) водных биоресурсов:

а) не позднее 18-го и 3-го числа каждого месяца по состоянию на 15-е и последнее число месяца – при осуществлении рыболовства

на судах, подающих судовые суточные донесения (далее – ССД)<sup>5</sup>. В случае если отчетная дата выпадает на выходные или праздничные дни, сведения о добыче (вылове) водных биоресурсов представляются в первый рабочий день, следующий за выходными или праздничными днями;

б) на 10-е, 20-е и последнее число каждого месяца не позднее суток после указанной даты – за исключением рыболовства, осуществляемого на судах, подающих ССД. В случае если отчетная дата выпадает на выходные или праздничные дни, сведения о добыче (вылове) водных биоресурсов представляются в первый рабочий день, следующий за выходными или праздничными днями;

располагать на борту судна (за исключением беспалубных маломерных судов) или в местах доставки уловов водных биоресурсов оборудованием для взвешивания улова водных биоресурсов, а также схемой расположения на палубном судне трюмов и грузовых твиндеков, заверенной подписью и печатью (при наличии) судовладельца, с указанием их размеров и объемов для определения количества улова водных биоресурсов по объему улова (уровню заполнения уловом отсеков или частей трюма, количеству заполненных контейнеров, бадей, ящиков или иной мерной тары) с пересчетом на вес улова (далее – объемно-весовой метод);

располагать на борту судов, осуществляющих добычу (вылов) водных биоресурсов в Каспийском море, в исправном состоянии технические средства контроля, обеспечивающие постоянную автоматическую, некорректируемую передачу информации о местоположении судна (далее – ТСК) (для судов с главным двигателем мощностью более 55 кВт и валовой вместимостью более 80 тонн)<sup>6</sup>;

обеспечивать на судах выполнение Порядка оснащения судов техническими средствами контроля, их видов, требований к их использованию и Порядка контроля функционирования технических средств контроля, утвержденных приказом Минсельхоза России от 15 ноября 2018 г. № 525 (зарегистрирован Минюстом России 11 декабря 2018 г., регистрационный № 52959), с изменениями,

---

<sup>5</sup> Пункт 30 Порядка передачи данных в отраслевую систему мониторинга водных биологических ресурсов, утвержденного приказом Минсельхоза России от 26 декабря 2019 г. № 721 (зарегистрирован Минюстом России 4 октября 2020 г., регистрационный № 57421) с изменениями, внесенными приказом Минсельхоза России от 27 января 2022 г. № 30 (зарегистрирован Минюстом России 28 февраля 2022 г., регистрационный № 67555).

<sup>6</sup> Статья 43.4 Федерального закона от 20 декабря 2004 г. № 166-ФЗ «О рыболовстве и сохранении водных биологических ресурсов» (Собрание законодательства Российской Федерации, 2004, № 52, ст. 5270; 2022, № 27, ст. 4630).

внесенными приказом Минсельхоза России от 6 октября 2020 г. № 593 (зарегистрирован Минюстом России 9 ноября 2020 г., регистрационный № 60792), за исключением рыболовства, осуществляемого юридическими лицами и индивидуальными предпринимателями во внутренних водах Российской Федерации (за исключением внутренних морских вод Российской Федерации);

располагать на борту судов оборудование для незамедлительного извлечения добытых животных из воды (при осуществлении добычи (вылова) морских млекопитающих).

9.2. Капитан судна, судоводитель или лицо, ответственное за добычу (вылов) водных биоресурсов, указанные в разрешении на добычу (вылов) водных биоресурсов обязаны:

организовывать работу по добыче (вылову) водных биоресурсов на рыболовных участках и в местах добычи (вылова) (при осуществлении рыболовства вне рыболовных участков);

распределять обязанности между работниками юридического лица или индивидуального предпринимателя и осуществлять соблюдение Правил рыболовства.

9.3. Капитан судна с главным двигателем мощностью более 55 кВт и валовой вместимостью более 88 тонн, оборудованного ТСК, при осуществлении рыболовства во внутренних морских водах Российской Федерации, территориальном море Российской Федерации, в исключительной экономической зоне Российской Федерации и на континентальном шельфе Российской Федерации ежедневно подает в государственную информационную систему «Отраслевая система мониторинга водных биологических ресурсов, наблюдения и контроля за деятельностью промысловых судов»<sup>7</sup> ССД о рыбопромысловой деятельности, сформированные на основе документированных данных рыболовного, технологического и судового журналов (кроме рыболовства, осуществляемого индивидуальными предпринимателями и юридическими лицами во внутренних водах Российской Федерации, за исключением внутренних морских вод Российской Федерации), в соответствии с приказом Минсельхоза России от 26 декабря 2019 г. № 721 «Об утверждении Порядка передачи данных в отраслевую систему

---

<sup>7</sup> Пункт 2 Положения об осуществлении государственного мониторинга водных биологических ресурсов и применении его данных, утвержденного постановлением Правительства Российской Федерации от 24 декабря 2008 г. № 994 (Собрание законодательства Российской Федерации, 2009, № 2, ст.208; 2018, № 7, ст. 1044).

мониторинга водных биологических ресурсов» (зарегистрирован Минюстом России 4 февраля 2020 г., регистрационный № 57421) с изменениями, внесенными приказом Минсельхоза России от 27 января 2022 г. № 30 (зарегистрирован Минюстом России 28 февраля 2022 г., регистрационный № 67555).

В случае подачи ССД не в форме электронного документа, подписанного усиленной квалифицированной электронной подписью<sup>8</sup>, копии ССД, заверенные подписью капитана и судовой печатью (при ее наличии), должны храниться на судне в течение одного года с даты подачи донесения.

Значения показателей и реквизитов, включаемые в ССД, должны соответствовать судовому, рыболовному и технологическому журналам.

Капитан судна осуществляет поддержание целостности и полноты базы ССД, передаваемых в федеральное государственное бюджетное учреждение «Центр системы мониторинга рыболовства и связи»<sup>9</sup>.

При осуществлении рыболовства с использованием судов рыбопромыслового флота для добычи (вылова) кильки, транспортируемой наливом, навалом или в ящиках, капитан судна незамедлительно подает сведения о весе улова, включаемые в ССД, после выгрузки улова с судна, учета веса улова и указания данных сведений в рыболовном журнале.

10. Капитан судна, судоводитель или лицо, ответственное за добычу (вылов) водных биоресурсов (за исключением граждан, осуществляющих любительское рыболовство), должны иметь на борту судна, на каждом рыболовном участке либо при себе в местах добычи (вылова) при осуществлении рыболовства за пределами рыболовных участков:

подлинник разрешения на добычу (вылов) водных биоресурсов и документ, позволяющий достоверно установить внесение изменений в такое разрешение посредством телеграфной, электронной и иной связи<sup>10</sup>;

рыболовный журнал;

технологический журнал (при производстве рыбной продукции из водных биоресурсов);

---

<sup>8</sup> Пункт 15 Порядка передачи данных в отраслевую систему мониторинга водных биологических ресурсов, утвержденного приказом Минсельхоза России от 26 декабря 2019 г. № 721.

<sup>9</sup> Пункт 8 Положения об осуществлении государственного мониторинга водных биологических ресурсов и применении его данных, утвержденного постановлением Правительства Российской Федерации от 24 декабря 2008 г. № 994.

<sup>10</sup> Пункт 4 Правил оформления, выдачи, регистрации, приостановления действия и аннулирования разрешений на добычу (вылов) водных биологических ресурсов, а также внесения в них изменений, утвержденных постановлением Правительства Российской Федерации от 22 октября 2008 г. № 775 (Собрание законодательства Российской Федерации, 2008, № 43, ст. 4953; 2010, № 2, ст. 198).



программу выполнения работ при осуществлении рыболовства в научно-исследовательских и контрольных целях<sup>11</sup> (рейсовое задание), утвержденную в рамках ежегодного плана проведения ресурсных исследований водных биоресурсов или ежегодного плана проведения морских ресурсных исследований водных биоресурсов при осуществлении рыболовства в научно-исследовательских и контрольных целях;

учебный план или план культурно-просветительской деятельности при осуществлении рыболовства в учебных и культурно-просветительских целях<sup>12</sup>;

программу выполнения работ в области аквакультуры (рыбоводства), при осуществлении рыболовства в целях аквакультуры (рыбоводства).

11. Капитан судна, судоводитель (за исключением граждан, осуществляющих любительское рыболовство) должен иметь при себе либо на борту судна:

документ о соответствии ТСК, выданный в соответствии с Порядком оснащения судов техническими средствами контроля, их видами, требованиями к их использованию, утвержденным приказом Минсельхоза России от 15 ноября 2018 г. № 525 (для судов с главным двигателем мощностью более 55 кВт и валовой вместимостью более 88 тонн, осуществляющих добычу (вылов) водных биоресурсов во внутренних морских водах Российской Федерации, территориальном море Российской Федерации, в исключительной экономической зоне Российской Федерации и на континентальном шельфе Российской Федерации)<sup>13</sup>;

документы об освидетельствовании и классификации, а также регистрации судна и плавучего средства, выданные уполномоченными на то Правительством Российской Федерации органами или российскими организациями, а также иностранными классификационными обществами, действующими в соответствии с международными соглашениями, в отношении судов, подлежащих государственной регистрации в соответствии с Кодексом торгового мореплавания Российской Федерации

---

<sup>11</sup> Постановление Правительства Российской Федерации от 13 ноября 2009 г. № 921 «Об утверждении положения об осуществлении рыболовства в научно-исследовательских и контрольных целях» (Собрание законодательства Российской Федерации, 2009, № 46, ст. 5504; 2016, № 36, ст. 5402).

<sup>12</sup> Пункт 5 Правил подготовки и принятия решения о предоставлении водных биологических ресурсов в пользование, утвержденных постановлением Правительства Российской Федерации от 15 октября 2008 г. № 765 (Собрание законодательства Российской Федерации, 2008, № 42, ст. 4836; 2020, № 52, ст. 8859).

<sup>13</sup> Статья 43.4 Федерального закона от 20 декабря 2004 г. № 166-ФЗ «О рыболовстве и сохранении водных биологических ресурсов».

Федерации<sup>14</sup> и Кодексом внутреннего водного транспорта Российской Федерации<sup>15</sup>;

В случае осуществления добычи (вылова) водных биоресурсов с использованием судна длиной, превышающей 12 метров, – копию документа, подтверждающего соответствие судовладельца требованиям Международного кодекса по управлению безопасной эксплуатацией судов и предотвращением загрязнения<sup>16</sup>, а также свидетельство об управлении безопасностью для судна, выданные в порядке, определенном Минсельхозом России<sup>17</sup>.

В случае осуществления добычи (вылова) водных биоресурсов с использованием судна длиной, не превышающей 20 метров, в морских водах, в том числе в Центрально-Каспийском рыбохозяйственном подрайоне, капитан судна или судоводитель (за исключением граждан, осуществляющих любительское рыболовство) должен осуществить оснащение указанных судов средствами безопасности в соответствии с нормами снабжения спасательными и сигнальными средствами маломерных судов морских районов плавания, предусмотренными приложением № 5 к техническому регламенту Таможенного союза «О безопасности маломерных судов»<sup>18</sup>.

12. Лицо (лица), ответственное (ответственные) за добычу (вылов) водных биоресурсов, должно (должны) иметь на каждом рыболовном участке либо при себе в местах добычи (вылова) при осуществлении рыболовства за пределами рыболовных участков локальный акт, изданный юридическим лицом или индивидуальным предпринимателем о назначении его лицом, ответственным за добычу (вылов) водных биоресурсов, а также документ, удостоверяющий личность.

13. При осуществлении рыболовства запрещается:

13.1. Юридическим лицам и индивидуальным предпринимателям

<sup>14</sup> Статьи 5, 22 – 24, 33, 35 Кодекса торгового мореплавания Российской Федерации (Собрание законодательства Российской Федерации, 1999, № 18, ст. 2207; 2021, № 24, ст. 4199).

<sup>15</sup> Статьи 16, 17, 35 Кодекса внутреннего водного транспорта Российской Федерации (Собрание законодательства Российской Федерации, 2001, № 11, ст. 1001; 2016, № 27, ст. 4300).

<sup>16</sup> Резолюция Ассамблеи Международной морской организации А.741 (18) от 4 ноября 1993 г. (часть 4 приложения № 1 к Бюллетеню международных договоров, 2011 год).

<sup>17</sup> Приказ Минсельхоза России от 28 апреля 2015 г. № 166 «О реализации постановления Правительства Российской Федерации от 8 октября 2012 г. № 1023 «О реализации положений главы IX приложения к Международной конвенции по охране человеческой жизни на море 1974 года и Международного кодекса по управлению безопасной эксплуатацией судов и предотвращением загрязнения» (зарегистрирован Минюстом России 15 октября 2015 г., регистрационный № 39331) с изменениями, внесенными приказом Минсельхоза России от 23 апреля 2020 г. № 223 (зарегистрирован Минюстом России 16 июля 2020 г., регистрационный № 58973).

<sup>18</sup> Решение Совета Евразийской экономической комиссии от 15 июня 2012 г. № 33 «О принятии технического регламента Таможенного союза «О безопасности маломерных судов».

осуществлять добычу (вылов) водных биоресурсов:

без разрешения на добычу (вылов) водных биоресурсов и без распределенных квот (предоставленных объемов) добычи (вылова) водных биоресурсов, если иное не предусмотрено законодательством о рыболовстве и сохранении водных биоресурсов;

в отсутствие капитана судна, судоводителя (при осуществлении рыболовства с использованием судов рыбопромыслового флота) или лица, ответственного за добычу (вылов) водных биоресурсов (при осуществлении рыболовства без использования судов рыбопромыслового флота);

с превышением распределенных квот (предоставленных объемов) добычи (вылова) водных биоресурсов по районам добычи (вылова) и видам водных биоресурсов, а также объемов разрешенного прилова.

13.2. Юридическим лицам, индивидуальным предпринимателям и гражданам осуществлять добычу (вылов) водных биоресурсов:

с судов и самоходных транспортных плавающих средств, не зарегистрированных в установленном порядке<sup>19</sup> (за исключением судов и самоходных транспортных плавающих средств, не подлежащих государственной регистрации)<sup>20</sup>;

с применением колющих орудий добычи (вылова), за исключением любительского рыболовства, осуществляемого с использованием специальных пистолетов и ружей для подводной охоты (далее – подводная охота), пневматического оружия, огнестрельного оружия, орудий и способов добычи (вылова), воздействующих на водные биоресурсы электрическим током, а также взрывчатых, токсичных, наркотических средств (веществ), самоловящих крючковых снастей и других запрещенных законодательством Российской Федерации орудий и способов добычи (вылова);

багранием рыбы утяжеленной снастью с большими острыми крючками (далее – багрение);

нанесением ударов по водным биоресурсам (далее – глушение);

загоном водных биоресурсов в орудия добычи (вылова) с использованием предметов, при использовании которых создаются звуковые колебания в воде или с помощью орудий добычи (вылова),

---

<sup>19</sup> Статья 33 Кодекса торгового мореплавания Российской Федерации (Собрание законодательства Российской Федерации, 1999, N 18, ст. 2207; 2018, N 32, ст. 5089).

<sup>20</sup> Статья 33 Кодекса торгового мореплавания Российской Федерации.

которыми водные биоресурсы загоняются в сети или ловушки из прибрежной растительности (далее – гон);

с помощью металлических предметов, ударяемых друг об друга под водой (далее – бряцание);

ударами об поверхность воды плоскими, вогнутыми предметами (далее – ботание);

на внутренних водных путях<sup>21</sup>, используемых для судоходства (за исключением согласованных с бассейновыми органами государственного управления на внутреннем водном транспорте районов, в которых не создаются помехи водному транспорту);

на зимовальных ямах;

в пределах охранных зон для гидроэнергетических объектов, включающих и гидротехнические сооружения<sup>22</sup>;

в запретных и закрытых районах добычи (вылова) и в запретные для добычи (вылова) сроки (периоды);

на расстоянии менее 0,5 км от территории рыбоводных хозяйств, а также от садков для выращивания и выдерживания рыбы;

в периоды выпуска молоди рыб рыбоводными организациями и с момента окончания указанных периодов в течение 15 дней в водных объектах рыбохозяйственного значения на расстоянии менее 0,5 км от мест выпуска, за исключением добычи (вылова) хищных и малоценных видов рыб в целях предотвращения выедания молоди водных биоресурсов в местах ее выпуска<sup>23</sup>;

в границах рыбоводных участков, предоставленных для осуществления товарной аквакультуры (товарного рыбоводства);

на каналах нерестово-выростных хозяйств.

13.3. Юридическим лицам, индивидуальным предпринимателям и гражданам осуществлять добычу (вылов) водных биоресурсов следующим образом:

принимать (сдавать), иметь на борту судна, рыболовном участке или

---

<sup>21</sup> Распоряжение Правительства Российской Федерации от 19.12.2002 № 1800-р (Собрание законодательства Российской Федерации, 2002, N 51, ст. 5130; 2022, № 30, ст. 5671).

<sup>22</sup> Постановление Правительства Российской Федерации от 6 сентября 2012 г. № 884 «Об установлении охранных зон для гидроэнергетических объектов» (Собрание законодательства Российской Федерации, 2012, № 37, ст. 5004; 2016, № 22, ст. 3223).

<sup>23</sup> Приказ Минсельхоза России от 18 июня 2014 г. № 196 «Об утверждении перечня хищных видов и малоценных видов водных биологических ресурсов для каждого рыбохозяйственного бассейна» (зарегистрирован Минюстом России 23 июля 2014 г., регистрационный № 33222) с изменениями, внесенными приказами Минсельхоза России от 22 января 2016 г. № 23 (зарегистрирован Минюстом России

19 февраля 2016 г., регистрационный № 41150) и от 14 сентября 2021 г. № 626 (зарегистрирован Минюстом России 11 ноября 2021 г., регистрационный № 65760).

в местах добычи (вылова) при осуществлении рыболовства за пределами рыболовных участков уловы водных биоресурсов (либо рыбную продукцию, произведенную из уловов водных биоресурсов) одного вида под названием другого вида или без указания в рыболовном журнале или технологическом журнале видового состава улова водных биоресурсов;

принимать (сдавать) уловы водных биоресурсов без взвешивания или определения количества улова водных биоресурсов объемно-весовым методом и (или) путем поштучного пересчета с последующим пересчетом на средний вес водных биоресурсов;

вести учет и представлять сведения о добыче (вылове) водных биоресурсов с искажением фактических размеров улова водных биоресурсов, его видового состава, используемых орудий добычи (вылова), сроков, видов использования и способов добычи (вылова), а также без указания района (места) добычи (вылова) или с указанием неверного наименования района (места) добычи (вылова). Допускается отклонение от предварительно заявленного капитаном судна или судоводителем веса каждого вида водного биоресурса, рыбной продукции, произведенной из уловов водных биоресурсов, находящейся на борту, в пределах 5 процентов в сторону увеличения или уменьшения с последующим внесением корректировки в рыболовный журнал, технологический журнал и таможенную декларацию в срок не позднее 12 часов после окончания выгрузки и (или) перегрузки улова водных биоресурсов и (или) рыбной продукции, произведенной из уловов водных биоресурсов, с судна с уведомлением соответствующих контролирующих органов;

иметь на борту судов и самоходных транспортных плавающих средств, на рыболовных участках, находящихся в районах (местах) добычи (вылова), а также в местах производства рыбной продукции, произведенной из уловов водных биоресурсов, уловы водных биоресурсов (в том числе фрагменты (части) добытых (выловленных) видов водных биоресурсов и (или) рыбную продукцию, произведенную из уловов водных биоресурсов), не учтенные в рыболовном журнале, технологическом журнале, приемо-сдаточных документах;

использовать в водных объектах рыбохозяйственного значения орудия добычи (вылова) без их предварительной дезинфекции, если эти орудия добычи (вылова) ранее использовались для добычи (вылова) водных биоресурсов в водных объектах рыбохозяйственного значения,

в которых обнаружены очаги паразитарных и (или) инфекционных заболеваний водных биоресурсов;

использовать ставные (якорные) и дрефтерные (плавные) орудия добычи (вылова), не обозначая их положения с помощью буев или опознавательных знаков, на которые нанесена информация о фирменном наименовании юридического лица или фамилии, имени, отчестве (при наличии) индивидуального предпринимателя, осуществляющего добычу (вылов) водных биоресурсов, и номере разрешения на добычу (вылов) водных биоресурсов;

иметь на борту судна и самоходных транспортных плавающих средств, на рыболовных участках и в местах добычи (вылова) (при осуществлении рыболовства вне рыболовных участков) в рабочем состоянии, пригодном для осуществления рыболовства, орудия добычи (вылова), применение которых в данном районе и в данный период времени запрещено, а также водные биоресурсы, добыча (вылов) которых в данном районе и в данный период времени запрещена, или их части;

устанавливать:

орудия добычи (вылова) с перекрытием более  $\frac{2}{3}$  ширины русла реки, ручья, протоки или канала, причем наиболее глубокая часть русла должна оставаться свободной, за исключением угреловушек для покатного угря на реках Селижаровка, Сиговка, Кемка Тверской области, где допускается полное перекрытие ширины русла при добыче (вылове) конкретного вида водных биоресурсов, который в определенном районе вылова независимо от процентного соотношения к другим видам водных биоресурсов обеспечивает систематические высшие уловы этого вида водного биоресурса конкретным орудием добычи (вылова) или при определенном способе добычи (вылова) (далее – специализированный промысел) покатного угря на реках Селижаровка, Сиговка, Кемка Тверской области, где допускается полное перекрытие ширины русла. Запрещается также одновременный или поочередный замет неводов с противоположных берегов водотока с полным перекрытием поверхности водного объекта. Расстояние между местами спуска (постановки) и подъема (выборки) закидных неводов, а также местами спуска (постановки) и подъема (выборки) закидных неводов и устьями рек должно быть не менее одного километра;

ставные орудия добычи (вылова) в шахматном порядке;

допускать нахождение ставных сетей и ловушек в воде, считая

с момента полной их установки, зафиксированного в рыболовном журнале, до момента начала их переборки или выборки на берег или борт судна (застой сетей, ловушек), превышающее:

24 часа – с 16 апреля по 14 октября;

96 часов – с 15 октября по 15 апреля;

осуществлять в дельте Волги при добыче (вылове) речными закидными мелкочейными неводами и речными закидными мелкочейными безмотенными неводами добычу (вылов) воблы на рыболовных участках в объеме менее 2 (двух) тонн на одно судно, осуществляющее промышленное рыболовство. В случае если квота воблы, выделенная юридическому лицу и индивидуальному предпринимателю, составляет менее 2 тонн, выдается не более 1 разрешения на добычу (вылов) водных биоресурсов на один рыболовный участок;

осуществлять добычу (вылов) водных биоресурсов, в отношении которых устанавливается общий допустимый улов (далее – ОДУ), с выделенным в год минимальным объемом добычи (вылова) этих водных биоресурсов на одно судно, осуществляющее промышленное и (или) прибрежное рыболовство в Каспийском море, менее 10 тонн.

13.4. Юридическим лицам, индивидуальным предпринимателям и гражданам:

13.4.1. Выбрасывать (уничтожать) или отпускать добытые (выловленные) водные биоресурсы, разрешенные для добычи (вылова), за исключением:

любительского рыболовства, осуществляемого с последующим выпуском добытых (выловленных) водных биоресурсов в естественную среду обитания в живом виде с наименьшими повреждениями;

рыболовства в целях аквакультуры (рыбоводства), если добытые (выловленные) водные биоресурсы не соответствуют по своим биологическим характеристикам целям данного вида рыболовства;

рыболовства в научно-исследовательских и контрольных целях.

В случае добычи (вылова) запрещенных видов водных биоресурсов либо превышения разрешенного прилова водных биоресурсов, не указанных в разрешении на добычу (вылов) водных биоресурсов, на которые установлен ОДУ, они должны с наименьшими повреждениями, независимо от их состояния, выпускаться в естественную среду обитания.

При этом юридические лица и индивидуальные предприниматели обязаны:

сменить позицию добычи (вылова) (трасса следующего траления либо позиция следующего замета, постановки орудий добычи (вылова) должна составлять не менее чем на 0,5 морской мили (для морских районов) и не менее чем 0,5 км (во внутренних водах, за исключением внутренних морских вод) от любой точки предыдущего траления, замета или постановки), а при повторном превышении разрешенного прилова – прекратить добычу (вылов) водных биоресурсов в данном районе или на данном рыболовном участке и снять орудия добычи (вылова) либо привести их в состояние, не позволяющее осуществлять рыболовство;

отразить свои действия в судовом и рыболовном журнале и в течение 12 часов с момента добычи (вылова) запрещенных видов водных биоресурсов направить данную информацию в соответствующие территориальные органы Росрыболовства, в зоне полномочий которых осуществляется добыча (вылов) водных биоресурсов, с внесением записи о времени и способе передачи информации и указанием фамилии, имени, отчества (при наличии) должностного лица территориального органа Росрыболовства, принявшего информацию;

в случае прилова видов водных биоресурсов, прилов которых Правилами рыболовства не ограничивается, учесть данный прилов, о чем внести соответствующие записи в рыболовный и (или) судовой журналы.

13.4.2. Применять орудия добычи (вылова), не соответствующие требованиям, установленным Правилами рыболовства.

13.4.3. Производить добычу (вылов) акклиматизируемых видов водных биоресурсов до установления для них ОДУ, за исключением рыболовства в научно-исследовательских и контрольных целях. Попавшие в орудия добычи (вылова) указанные объекты должны немедленно с наименьшими повреждениями выпускаться в естественную среду обитания, а факт их поимки и выпуска – регистрироваться в рыболовном журнале в графе «вес добытых (выловленных) водных биоресурсов по видам (кг)».

13.4.4. Передвигаться по рекам, озерам, водохранилищам и их протокам на всех видах маломерных и прогулочных судов<sup>24</sup> с применением моторов в запретные сроки (периоды) и в запретных районах, за исключением использования моторных судов и самоходных транспортных плавающих средств для осуществления рыболовства по разрешениям на добычу (вылов) водных биоресурсов.

---

<sup>24</sup> Статья 7 Кодекса торгового мореплавания Российской Федерации.



13.4.5. Использовать маломерные и прогулочные суда в запретный период на водных объектах рыбохозяйственного значения (или их участках), указанных в приложении № 2 «Перечень нерестовых участков, расположенных на водных объектах рыбохозяйственного значения Волжско-Каспийского рыбохозяйственного бассейна» к Правилам рыболовства, за исключением несамоходных судов и судов, применяемых для осуществления разрешенной деятельности по рыболовству.

13.4.6. Прекращать доступ кислорода и воды в водный объект рыбохозяйственного значения посредством ограничения пополнения водой, а также осуществлять спуск водных объектов рыбохозяйственного значения с целью добычи (вылова) водных биоресурсов (за исключением прудов, используемых для аквакультуры (рыбоводства), находящихся вне русел естественных водотоков и оборудованных гидротехническими сооружениями, регулирующими подачу и сброс воды).

13.4.7. Допускать загрязнение водных объектов рыбохозяйственного значения и ухудшение естественных условий обитания водных биоресурсов.

13.4.8. Оставлять в местах добычи (вылова) млекопитающих добытых млекопитающих или части их туш.

### **Глава III. Промышленное рыболовство во внутренних водных объектах, промышленное рыболовство в морских водах и районах действия международных договоров и прибрежное рыболовство в морских водах и в районах действия международных договоров в Южном рыбохозяйственном районе Волжско-Каспийского рыбохозяйственного бассейна**

14. При осуществлении добычи (вылова) водных биоресурсов применяются орудия добычи (вылова) в соответствии с технической документацией. Запрещается применение орудий и способов добычи (вылова), не предусмотренных в подпункте 14.1 пункта 14 Правил рыболовства.

14.1. При осуществлении добычи (вылова) водных биоресурсов применяются следующие орудия и способы добычи (вылова) водных биоресурсов:

сеть ставная с размером (шаг) ячеи от 32 до 90 мм, длиной 25 м и менее, высотой 5 м и менее, изготовленная из нити с разрывным усилием до 16 килограмм/сил;

стационарная речная ловушка (далее – секрет, вентерь речной): длина крыла – 12 м и менее, размер (шаг) ячеи в крыле (дворе) – 40 мм и более, в бочке – 30 мм и более;

стационарная морская ловушка (далее – вентерь морской): длина крыла – 40 м и менее, размер (шаг) ячеи в крыле (дворе) – 40 мм и более, в бочке – 30 мм и более;

стационарное крючковое орудие для добычи (вылова) сома (далее – сомовник: длина хребтины (длинника) – 75 м, поводца – 0,5 м, количество крючков – 50 штук, номер крючков 23 и менее;

невод речной закидной мелкоячейный: размер (шаг) ячеи в мотне – 28 мм, в приводах – 36 мм, в крыльях – 40 мм;

невод речной закидной редкочейный: размер (шаг) ячеи в мотне – 48 мм, в приводах – 50 мм, в крыльях – 56 мм;

невод речной закидной редкочейный безмотенный: размер (шаг) ячеи в сливе – 48 мм, в приводах – 50 мм, в крыльях – 56 мм;

невод речной закидной мелкоячейный безмотенный: размер (шаг) ячеи в сливе – 28 мм, в приводах – 36 мм, в крыльях – 40 мм;

невод морской для весенней добычи (вылова) сельдей: размер (шаг) ячеи в сливе или в мотне – 22 мм, в приводах – 22 мм, в крыльях – 30 мм;

невод для добычи (вылова) кефалей: размер (шаг) ячеи в сливе или в мотне – 20 мм, в приводах – 21 мм, в крыльях – 30 мм;

невод обкидной редкочейный: размер (шаг) ячеи в сливе или в мотне – 48 мм, в приводах – 50 мм, в крыльях – 56 мм;

невод обкидной (в акватории Каспийского моря, прилегающей к территории Республики Дагестан): размер (шаг) ячеи в сливе или в мотне – 32 мм, в крыльях – 36 мм;

невод обкидной (в акватории Каспийского моря, прилегающей к территории Республики Калмыкия): размер (шаг) ячеи в сливе или в мотне – 36 мм, в приводах – 40 мм, в крыльях – 40 мм;

невод ставной морской килечный: длина крыла – 360 м и менее, размер (шаг) ячеи в крыле – 12 мм и более, в котле – 8 мм и более;

невод ставной морской для добычи (вылова) сельдей, полупроходных и речных видов рыб: длина крыла – 360 м и менее, размер (шаг) ячеи в крыле – 44 мм и более, во дворе – 33 мм, в котле – 28 мм;

сеть обкидная двухстенная для добычи (вылова) кефали: длина – 600 м и менее, высота – 4 м и менее, размер (шаг) ячеи в частике – 40 – 50 мм, в режи – 300 мм;

сеть ставная двухстенная для добычи (вылова) кефали: длина – 25 м и менее, высота – 5 м и менее, размер (шаг) ячеи в частик – 40 – 50 мм, в режи – 300 мм;

сеть обкидная двухстенная для добычи (вылова) воблы: размер (шаг) ячеи в частике – 36 – 40 мм, в режи – 300 мм;

подъемная ловушка (далее – сетной подхват: размер (шаг) ячеи в основном полотне – 7 – 12 мм;

рыбонасосная и подъемная установки для добычи (вылова) килек с залавливающими устройствами, оснащенными электролампами;

раколовка: размер (шаг) ячеи – 22 мм и более;

стандартная рамка-ловушка для добычи (вылова) бадяги (губки): размеры: 150 см х 50 см и менее с наличием нижней фальш-подборы, отнесенной от основной подборы на 5 см, и сетным полотном с размером (шагом) ячеи 28 мм и более;

сеть ставная: размер (шаг) ячеи от 50 мм до 100 мм, длина – 25 м и менее, высота – 5 м и менее, изготовленная из нити с разрывным усилием до 16 килограмм/сил;

разноглубинный трал для добычи (вылова) килек, оснащенный вставкой и рубашкой, с минимальным размером (шагом) ячеи 8 – 10 мм.

В закидных неводах всех видов длина каждого привода должна быть не более 1/3 длины соответствующего крыла невода, измеренного от привода до кляча.

В безмотенном неводе общая длина слива должна быть не более его двойной максимальной высоты.

Расстояние между секретами или вентерями, установленными по одной линии во внутренних водных объектах, запрещается менее 1,5 м, а между линиями – менее 1 км в Каспийском море и его частях и 50 м во внутренних водных объектах рыбохозяйственного значения. Скреплять или связывать любыми способами секрета или вентера во внутренних водных объектах рыбохозяйственного значения запрещается.

В море запрещается установка более четырех скрепленных вентерей и секретов с каждого конца крыла, длина крыла вентерей не должна превышать 40 м.

В морских водах запрещается установка более четырех соединенных между собой вентерей и секретов с каждого конца крыла; длина крыла вентерей не должна превышать 40 м.

Размер (шаг) ячеи в орудиях рыболовства определяется посредством измерения расстояния между 11 узлами сетного полотна, расположенными на одной прямой, и делением полученного числа на 10. Для орудий лова (с ячеей 70 – 300 мм) допускается измерение расстояния между 6 узлами сетного полотна, расположенными на одной прямой, и делением полученного числа на 5. Определение проводится в различных местах сетного полотна в мокром состоянии.

14.2. Запретные для добычи (вылова) виды водных биоресурсов: каспийский тюлень, белуга, осетр русский, осетр персидский, севрюга, стерлядь, берш, белорыбца, каспийский лосось, каспийская минога.

15. Запрещается при осуществлении рыболовства производить добычу (вылов), приемку, обработку, перегрузку, транспортировку, хранение и выгрузку водных биоресурсов, имеющих в свежем виде длину (в см) менее указанной в таблице 1, кроме разрешенного прилова молоди.

Таблица 1

Минимальный размер добываемых (вылавливаемых) водных биоресурсов	
Наименование водных биоресурсов	Промысловый размер, см
Проходные виды	
Кутум	35
Сельдь-черноспинка	24
Усачи	52
Полупроходные и речные виды	
Амур белый в водохранилищах Волго-Донского судоходного канала с впадающими реками	50
Амур белый в Волго-Каспийском рыбохозяйственном подрайоне	75
Вобла	17
Густера	15
Жерех (за исключением водохранилищ Волго-Донского судоходного канала с впадающими реками)	37
Жерех в водохранилищах Волго-Донского судоходного канала с впадающими реками	35
Карась в водохранилищах Волго-Донского судоходного канала с впадающими реками	15

и в Волго-Ахтубинской пойме в пределах Волгоградской области, в Сарпинских озерах на территории Республики Калмыкия	
Красноперка (за исключением водохранилищ Волго-Донского судоходного канала с впадающими реками и в Волго-Ахтубинской пойме в пределах Волгоградской области)	17
Красноперка в водохранилищах Волго-Донского судоходного канала с впадающими реками и в Волго-Ахтубинской пойме в пределах Волгоградской области	14
Лещ (за исключением Терско-Каспийского рыбохозяйственного подрайона)	24
Лещ в водохранилищах Волго-Донского судоходного канала с впадающими реками, в Волго-Ахтубинской пойме в пределах Волгоградской области, в Терско-Каспийском рыбохозяйственном подрайоне	27
Линь	22
Сазан (за исключением водохранилищ Волго-Донского судоходного канала с впадающими реками и Волго-Ахтубинской поймы в пределах Волгоградской области, в Сарпинских озерах на территории Республики Калмыкия)	40
Сазан в водохранилищах Волго-Донского судоходного канала с впадающими реками и Волго-Ахтубинской поймы в пределах Волгоградской области, в Сарпинских озерах на территории Республики Калмыкия	35
Синец (за исключением водохранилищ Волго-Донского судоходного канала с впадающими реками)	19
Синец в водохранилищах Волго-Донского судоходного канала с впадающими реками	26
Сом пресноводный (за исключением водохранилищ Волго-Донского судоходного канала с впадающими реками)	60
Сом пресноводный в водохранилищах Волго-Донского судоходного канала с впадающими реками	90
Судак (за исключением судака, указанного в настоящей таблице)	37

Судак в водохранилищах Волго-Донского судоходного канала с впадающими реками	40
Судак в Терско-Каспийском рыбохозяйственном подрайоне (кроме внутренних водных объектов рыбохозяйственного значения Республики Дагестан)	43
Судак во внутренних водных объектах рыбохозяйственного значения Республики Дагестан	41
Толстолобики в водохранилищах Волго-Донского судоходного канала с впадающими реками	50
Толстолобики в Волго-Каспийском рыбохозяйственном подрайоне	75
Чехонь	22
Щука (за исключением щуки, указанной в настоящей таблице)	37
Щука в водохранилищах Волго-Донского судоходного канала с впадающими реками	40
Щука в Волго-Ахтубинской пойме в пределах Волгоградской области	32
<b>Морские виды рыб</b>	
Кефаль (сингиль)	24
Килька анчоусовидная	7
Килька большеглазая	7
Килька обыкновенная	6
Пузанок большеглазый	20
Пузанок каспийский	16
Сельдь аграханская	20
Сельдь долгинская	24
<b>Ракообразные</b>	
Раки в Волго-Ахтубинской пойме в пределах Волгоградской области, в водохранилищах Волго-Донского судоходного канала с впадающими реками	9
Раки во внутренних водных объектах в пределах Астраханской области	9
Раки в Каспийском море	9

15.2. Промысловый размер водных биоресурсов определяется в свежем виде:

у рыб (за исключением сома пресноводного) – посредством измерения длины от вершины рыла (при закрытом рте) до основания средних лучей хвостового плавника;

у сома пресноводного – посредством измерения от вершины рыла (при закрытом рте) до конца самого длинного луча хвостового плавника;

у ракообразных – посредством измерения тела от линии, соединяющей середину глаз, до окончания хвостовых пластин.

16. При осуществлении добычи (вылова) водных биоресурсов не допускается прилов особей водных биоресурсов менее промыслового размера, перечисленных в таблице 1, в следующих объемах:

Полупроходных и речных видов рыб – более 8% по численности от общей добычи (вылова) рыб за одно траление, один замет невода, один подъем секрета, одно снятие (переборку) ставных и плавных орудий добычи (вылова) (далее – одна операция по добыче (вылову), а при осуществлении добычи (вылова) речными закидными мелкочейными неводами в весеннюю путину – более 15% по счету от общей добычи (вылова) рыб за одну операцию по добыче (вылову).

Полупроходных и речных видов рыб в водохранилищах Волго-Донского судоходного канала с впадающими реками – более 20% по численности от общего улова особей водных биоресурсов, указанных в таблице 1, за одну операцию по добыче (вылову).

Сельди менее промыслового размера при специализированном промысле морскими закидными неводами в морских водах – более 10% по счету от улова сельди за одну операцию по добыче (вылову).

Прилов килек менее промыслового размера – более 20% по счету от общего улова килек.

Прилов сельди, полупроходных и речных рыб менее промыслового размера при специализированном промысле килек – более 0,3% по численности от улова килек за одну операцию по добыче (вылову).

16.1. При промысле с использованием судов для добычи (вылова) водных биоресурсов в случае превышения разрешенного Правилами рыболовства прилова молоди за одну операцию по добыче (вылову) весь прилов молоди сверх разрешенного (за исключением прилова молоди килек, который подлежит обработке) немедленно выпускается в естественную среду обитания с наименьшими повреждениями с внесением соответствующих записей в рыболовный журнал. При этом капитаны или судоводители обязаны:

сменить позицию добычи (вылова) (трасса следующего траления либо позиция следующего замета, постановки орудий добычи (вылова) должна отстоять не менее чем на 0,5 морской мили в морских водах и не менее 0,5 км во внутренних водах, за исключением морских вод, от любой точки предыдущего траления, замета, постановки);

отразить свои действия в судовых документах, рыболовном журнале и направить информацию о произведенных действиях в территориальные органы Росрыболовства в соответствии с порядком, утвержденным Минсельхозом России<sup>25</sup>.

16.2. При добыче (вылове) водных биоресурсов без использования судов для добычи (вылова) водных биоресурсов в случае разрешенного Правилами рыболовства прилова молоди за одну операцию по добыче (вылову) весь прилов молоди сверх разрешенного (за исключением прилова молоди килек, который подлежит обработке) немедленно выпускается в естественную среду обитания с наименьшими повреждениями с внесением соответствующих записей в рыболовный журнал. При этом лица, ответственные за добычу (вылов) водных биоресурсов, обязаны:

прекратить (снять или привести в состояние, не позволяющее осуществлять рыболовство, орудия добычи (вылова) добычу (вылов) водных биоресурсов в данном районе или на данном рыболовном участке;

направить информацию о произведенных действиях в территориальные органы Росрыболовства в соответствии с порядком, утвержденным Минсельхозом России<sup>27</sup>.

16.3. Прилов осетровых рыб (любого размера) и раков менее промыслового размера учитывается поштучно, регистрируется в рыболовном журнале и во всех случаях, независимо от их состояния, должен незамедлительно выпускаться в естественную среду обитания с наименьшими повреждениями.

17. Прилов водных биоресурсов, для которых установлен ОДУ, не поименованных в разрешении на добычу (вылов) водных биоресурсов при наличии у пользователя квоты на их добычу (вылов), одновременно с добычей (выловом) видов водных биоресурсов, указанных в таком разрешении, допускается в пределах квоты, распределенной юридическому лицу или индивидуальному предпринимателю, но не более

---

<sup>25</sup> Приказ Минсельхоза России от 26.12.2019 № 721 «Об утверждении Порядка передачи данных в отраслевую систему мониторинга водных биологических ресурсов».



5% по весу от общего улова водных биоресурсов за одну операцию по добыче (вылову).

Разрешенный прилов водных биоресурсов, не поименованных в разрешении, на которые не установлен ОДУ, одновременно с добычей (выловом) видов водных биоресурсов, указанных в разрешении на добычу (вылов), допускается не более 49% по весу от общего улова водных биоресурсов разрешенных видов за одну операцию по добыче (вылову).

При осуществлении добычи (вылова) килек разноглубинными тралами объем разрешенного прилова видов водных биоресурсов, не поименованных в разрешении, на которые установлен ОДУ, допускается не более 2% по весу от общего улова килек.

17.1. Прилов видов водных биоресурсов, на добычу (вылов) которых установлен запрет (полный, временный, сезонный), не допускается (за исключением прилова частиковых видов рыб в счет промышленных квот) не более чем на шести рыболовных участках Главного банка реки Волга, на четырех рыболовных участках дельты реки Волга и на двух рыболовных участках, расположенных на реке Волга выше начала (отделения) реки (рукава) Бузан, при осуществлении добычи (вылова) осетровых видов рыб и белорыбицы в целях воспроизводства, а также при специализированном промысле кефали в Северо-Каспийском рыбохозяйственном подрайоне (с 20 июля по 20 сентября) и Терско-Каспийском рыбохозяйственном подрайоне в период (с 20 июня по 31 октября).

17.2. При специализированном промысле кефали сетями, использующимися при добыче (вылове) кефали, а также неводами в морских водах, в том числе в морских водах, прилегающих к территории Республики Дагестан, прилов рыб, для которых установлен ОДУ, суммарно не должен превышать 30% по весу от общего улова водных биоресурсов.

17.3. При осуществлении добычи (вылова) морских сельдей (сельди долгинской и сельди аграханской, пузанка большеглазого и пузанка каспийского) ставными сетями и закидными неводами прилов рыб, для которых установлен ОДУ, суммарно не должен превышать 30% по весу от общей добычи (вылова).

17.4. Весь прилов каспийского тюленя, независимо от его состояния, должен немедленно выпускаться в естественную среду обитания с наименьшими повреждениями.

17.5. В случае освоения квот (объемов) добычи (вылова) водных биоресурсов, указанных в разрешении, добыча (вылов) таких водных биоресурсов не допускается. При прилове таких водных биоресурсов:

а) если юридическим лицом, индивидуальным предпринимателем осуществляется рыболовство конкретного вида водного биоресурса на нескольких судах или рыболовных участках, а общий улов данного вида водного биоресурса, который имеет право добыть (выловить) юридическое лицо, индивидуальный предприниматель, не превышен, допускается обработка и учет прилова в счет общей квоты (объема) данного водного биоресурса, распределенной юридическому лицу, индивидуальному предпринимателю.

При этом юридическое лицо, индивидуальный предприниматель обязаны в срок не позднее одних суток с момента прилова, указанного в подпункте «а» подпункта 17.5 пункта 17 Правил рыбловства, направить в территориальное управление Росрыболовства заявление о внесении изменений в разрешение на добычу (вылов) водных биоресурсов<sup>26</sup>.

В случае если превышение разрешенного объема улова с учетом прилова допущено в выходные или праздничные дни, уведомление и заявка на внесение соответствующих изменений в разрешения на осуществление рыболовства представляются в первый рабочий день, следующий за выходными или праздничными днями.

При превышении в результате очередной операции по добыче (вылову) квот (объемов) добычи (вылова) водных биоресурсов, указанных в разрешении, дальнейшая добыча (вылов) таких водных биоресурсов прекращается. При этом:

б) если юридическим лицом, индивидуальным предпринимателем осуществляется рыболовство конкретного вида водного биоресурса на нескольких судах или рыболовных участках, а общий объем квоты данного вида водного биоресурса, который имеет право добыть (выловить) юридическое лицо, индивидуальный предприниматель, не полностью освоен, то допускается обработка и учет такого прилова водных биоресурсов в счет общего объема данного водного биоресурса, распределенного юридическому лицу, индивидуальному предпринимателю.

---

<sup>26</sup> Пункт 19 Правил оформления, выдачи, регистрации, приостановления действия и аннулирования разрешений на добычу (вылов) водных биологических ресурсов, а также внесения в них изменений, утвержденных постановлением Правительства Российской Федерации от 22 октября 2008 г. № 775.

При этом юридическое лицо, индивидуальный предприниматель обязаны в срок не позднее одних суток с момента прилова, указанного в подпункте «б» подпункта 17.5 пункта 17 Правил рыбловства, направить в территориальное управление Росрыболовства уведомление о превышении объемов вида водных биоресурсов, указанных в разрешении, и заявку на внесение изменений в разрешения на осуществление рыболовства<sup>28</sup>.

Если превышение разрешенного объема водного биоресурса при прилове допущено в выходные или праздничные дни, уведомление и заявка на внесение соответствующих изменений в разрешения на осуществление рыболовства представляются в первый рабочий день, следующий за выходными или праздничными днями.

В случае если суммарная квота вида водных биоресурсов, выделенная юридическому лицу, индивидуальному предпринимателю, освоена полностью, то весь прилов данного вида водных биоресурсов свыше суммарной квоты вида водных биоресурсов, выделенной юридическому лицу, индивидуальному предпринимателю, должен быть выпущен обратно в среду обитания с наименьшими повреждениями.

### **Волго-Каспийский рыбохозяйственных подрайон**

18. Запрещается добыча (вылов) всех видов водных биоресурсов в следующих районах в течение года:

а) на участке, ограниченном прямыми линиями, проходящими через точки со следующими географическими координатами (далее – Волжское предустьевое запретное пространство):

45°23'00" с.ш. – 47°22'00" в.д.;

45°43'52" с.ш. – 47°37'10" в.д.;

45°34'00" с.ш. – 47°42'56" в.д.;

45°34'00" с.ш. – 47°44'55" в.д.;

45°39'19" с.ш. – 47°42'40" в.д.;

45°41'17" с.ш. – 47°45'52" в.д.;

45°42'01" с.ш. – 47°50'30" в.д.;

45°42'01" с.ш. – 47°56'54" в.д.;

45°42'00" с.ш. – 48°04'55" в.д.;

45°46'25" с.ш. – 48°15'13" в.д.;  
45°50'48" с.ш. – 48°19'42" в.д.;  
45°57'11" с.ш. – 48°30'03" в.д.;  
45°58'48" с.ш. – 48°35'17" в.д.;  
46°00'00" с.ш. – 48°34'57" в.д.;  
46°00'00" с.ш. – 48°41'56" в.д.;  
45°57'00" с.ш. – 48°42'56" в.д.;  
45°55'28" с.ш. – 48°50'06" в.д.;  
46°10'09" с.ш. – 48°51'43" в.д.;  
46°11'33" с.ш. – 48°55'37" в.д.;  
46°12'00" с.ш. – 48°56'56" в.д.;  
46°18'25" с.ш. – 49°06'58" в.д.;  
46°15'58" с.ш. – 49°11'18" в.д.;  
46°12'52" с.ш. – 49°13'58" в.д.;  
46°08'27" с.ш. – 49°09'42" в.д.;  
46°08'10" с.ш. – 49°08'47" в.д.;  
46°06'05" с.ш. – 48°59'18" в.д.;  
46°05'00" с.ш. – 48°52'56" в.д.;  
45°55'00" с.ш. – 48°50'56" в.д.;  
45°54'00" с.ш. – 48°49'56" в.д.;  
45°54'00" с.ш. – 48°37'56" в.д.;  
45°51'00" с.ш. – 48°29'00" в.д.;  
45°45'00" с.ш. – 48°27'00" в.д.;  
45°42'00" с.ш. – 48°13'00" в.д.;  
45°39'00" с.ш. – 48°07'00" в.д.;  
45°37'57" с.ш. – 47°56'10" в.д.;  
45°34'00" с.ш. – 47°50'25" в.д.;  
45°32'26" с.ш. – 47°44'27" в.д.;  
45°32'28" с.ш. – 47°42'07" в.д.;

45°40'01" с.ш. – 47°39'25" в.д.;

45°36'00" с.ш. – 47°38'56" в.д. и далее в исходную точку.

Описание и схема Волжского предустьевого запретного пространства указаны в приложении № 3 к Правилам рыболовства;

б) в реке Волга ниже плотины Волжской ГЭС до начала (отделения) реки Бузан;

в) в реке Ахтуба ниже плотины Волжской ГЭС до железнодорожного моста Красноярского района Астраханской области;

г) в зонах массовой концентрации осетровых видов рыб, указанных на схеме Волжского предустьевого запретного пространства, содержащейся в приложении № 3 к Правилам рыболовства:

в районе острова Чистая банка, ограниченном прямыми линиями, соединяющими точки со следующими географическими координатами:

44°05'00" с.ш. – 47°55'00" в.д.

45°15'00" с.ш. – 47°55'00" в.д.

45°05'00" с.ш. – 48°05'00" в.д.

45°15'00" с.ш. – 48°05'00" в.д.;

в районе острова Малый Жемчужный, ограниченном прямыми линиями, соединяющими точки со следующими географическими координатами:

44°57'00" с.ш. – 48°05'00" в.д.

45°05'00" с.ш. – 48°05'00" в.д.

44°57'00" с.ш. – 48°15'00" в.д.

45°05'00" с.ш. – 48°15'00" в.д.;

в районе острова Укатный, ограниченном прямыми линиями, соединяющими точки со следующими географическими координатами:

46°00'00" с.ш. – 49°25'00" в.д.

45°55'00" с.ш. – 49°25'00" в.д.

46°00'00" с.ш. – 49°45'00" в.д.

45°55'00" с.ш. – 49°45'00" в.д.;

д) на нерестилищах осетровых видов рыб, указанных в приложении № 4 «Перечень нерестилищ осетровых видов рыб в русле реки Волга» к Правилам рыболовства, и на нерестилищах полупроходных и речных видов рыб (участках земли затапливаемых в период половодья), указанных в приложении № 5 «Перечень нерестилищ полупроходных и речных рыб, расположенных на затапливаемых в период половодья

участках земли в пойме реки Волга и ее водотоков» к Правилам рыболовства, – с 20 апреля по 30 июля;

е) на зимовальных ямах, указанных в приложении № 6 «Перечень зимовальных ям, расположенных на водных объектах рыбохозяйственного значения Волжско-Каспийского рыбохозяйственного бассейна» к Правилам рыболовства.

19. Запрещается добыча (вылов) всех видов водных биоресурсов на выходящих в море участках крупного водотока, имеющих на мелководье взморья продолжение русла, выработанного речным течением (далее – банк) с прилегающими к ним акваториями (далее – морской пояс) (от южной границы Волжского предустьевого запретного пространства до выхода этих банков на глубины межканальных пространств более двух метров), указанными в приложении № 3 «Описание и схема Волжского предустьевого запретного пространства» к Правилам рыболовства):

а) Главный банк реки Волга Волжского предустьевого запретного пространства:

с морским поясом шириной 1,5 км по обе стороны от банка – с 1 декабря по 31 августа;

с морским поясом шириной 1 км – с 1 сентября по 30 ноября;

б) Гандуринский, Никитинский, Кировский, Бардынинский, Тишковский, Белинский, Карайский, Обжоровский банки:

с морскими поясами шириной 1 км по обе стороны от банков – с 1 декабря по 31 августа;

с морскими поясами шириной 0,5 км – с 1 сентября по 30 ноября;

в) Иголкинский банк:

с морским поясом шириной 1 км по обе стороны от банка – с 1 декабря по 31 августа.

20. Запрещается осуществление промышленного рыболовства и прибрежного рыболовства всех видов водных биоресурсов, за исключением:

а) с 1 января по 24 апреля и с 26 июня по 31 декабря – в водохранилищах Волго-Донского судоходного канала с впадающими в него реками;

б) с 1 января до распаления льда и с 1 сентября по 31 декабря – в водных объектах рыбохозяйственного значения Волго-Ахтубинской

поймы (за исключением участков рек Волга и Ахтуба, указанных в подпунктах «б» и «в» пункта 18 Правил рыболовства);

в) с 11 сентября по 30 ноября – в западных подстепных ильменях сетями с размером (шагом) ячеи 55 – 90 мм и секретами, закидными и обкидными неводами;

г) с 1 ноября по 30 ноября – в реке Хурдун редкоячейными закидными неводами;

д) в дельте реки Волга:

с 1 марта по 15 мая – редкоячейными закидными неводами на рыболовных участках;

с 1 марта по 20 апреля – речными секретами, вентерями на рыболовных участках;

с 1 по 30 апреля – речными закидными мелкоячейными неводами и речными закидными мелкоячейными безмотенными неводами на рыболовных участках (при освоении распределенной квоты воблы добыча (вылов) речными закидными мелкоячейными неводами прекращается, добыча (вылов) других видов водных биоресурсов осуществляется речными закидными редкоячейными неводами);

с 10 мая по 15 июня – сельди-черноспинки речными закидными мелкоячейными неводами (размер (шаг) ячеи в мотне – 28 мм, в приводах – 36 мм, в крыльях – 40 мм) на рыболовных участках дельты реки Волга и с 1 апреля по 15 июня – на двух рыболовных участках, расположенных на реке Волга выше начала (отделения) реки (рукава) Бузан, до освоения распределенной квоты добычи (вылова) с разрешенным приловом полупроходных и речных видов рыб в счет промышленных квот добычи (вылова) не более 100% от фактического объема добычи (вылова) сельди-черноспинки за одну операцию по добыче (вылову).

При освоении распределенной квоты сельди-черноспинки добыча (вылов) речными закидными мелкоячейными неводами с размером (шагом) ячеи 28 x 36 x 40 мм прекращается, добыча (вылов) других видов водных биоресурсов на рыболовных участках дельты реки Волга осуществляется редкоячейными закидными неводами с размером (шагом) ячеи, указанным в пункте 14.1 Правил рыболовства, и в сроки, указанные в подпункте «д» пункта 20 Правил рыболовства.

На рыболовных участках, расположенных на реке Волга выше начала (отделения) реки (рукава) Бузан, при освоении распределенной

квоты сельди-черноспинки добыча (вылов) водных биоресурсов прекращается;

с 11 сентября по 10 декабря – редкочейными закидными неводами, секретами и вентерями на рыболовных участках;

е) в авандельте:

с 15 февраля, за исключением добычи (вылова) подо льдом, по 20 мая – секретами и вентерями;

с 1 по 31 марта – ставными сетями с размером (шагом) ячеи 55 – 90 мм;

с 11 сентября по 10 декабря – секретами, вентерями, сомовниками;

с 11 сентября по 31 октября – ставными сетями с размером (шагом) ячеи 55 – 60 мм;

с 1 ноября до периода ледостава, но не позднее 10 декабря, – ставными сетями (с размером (шагом) ячеи 55 – 90 мм) и обкидными редкочейными закидными неводами;

ж) во всех водных объектах рыбохозяйственного значения:

с 10 августа по 30 ноября – бадяги рамкой-ловушкой, не более одной операции по добыче (вылову) на облавливаемом участке за указанный период;

с 15 июля по 15 августа и с 15 сентября по 30 ноября – раков при специализированном промысле раколовками, за исключением добычи (вылова) раков в водных объектах рыбохозяйственного значения Харабалинского района Астраханской области;

з) с 20 апреля по 5 июня в Сарпинских озерах (Сарпа, Цаца) в пределах административных границ Волгоградской области;

и) во внутренних водных объектах Республики Калмыкия:

с 1 февраля по 30 апреля, за исключением добычи (вылова) подо льдом, и с 1 июля по 20 декабря в Состинских озерах – ставными сетями с размером (шагом) ячеи от 50 до 100 мм, вентерями с размером (шагом) ячеи в крыле не менее 40 мм, в бочке – не менее 30 мм, речными закидными мелкочейными неводами;

с 1 марта по 31 мая (за исключением добычи (вылова) подо льдом) и с 1 сентября по 10 декабря – закидными неводами, ставными сетями и вентерями в Сарпинских озерах (озеро Цаган-Нур).



### Северо-Каспийский рыбохозяйственный подрайон

21. Запрещается осуществление промышленного рыболовства и прибрежного рыболовства всех видов водных биоресурсов, за исключением:

а) с 1 марта по 20 мая и с 11 сентября по 10 декабря – всех разрешенных видов водных биоресурсов секретами и вентерями (кроме осетровых видов рыб и белорыбицы);

б) с 20 июля по 20 сентября – неводами, ставными сетями с размером (шагом) ячеи 40 – 50 мм и двустенными сетями, используемыми при добыче (вылове) кефали (кефальными сетями), с размером (шагом) ячеи в мелкочейном сетном полотне (частик) 32 мм и в редкочейном сетном полотне) – 300 мм.

22. запрещается осуществление промышленного рыболовства и прибрежного рыболовства всех видов водных биоресурсов, за исключением:

с 15 февраля, за исключением добычи (вылова) подо льдом, по 20 мая – секретами и вентерями;

с 15 февраля, за исключением добычи (вылова) подо льдом, по 20 апреля – ставными сетями с размером (шагом) ячеи 45 – 90 мм на расстоянии менее 1 км в сторону моря от кромки камышовых зарослей;

с 11 сентября по 10 декабря – секретами и вентерями; с 20 сентября по 10 декабря – ставными сетями с размером (шагом) ячеи 45 – 90 мм на расстоянии менее 1 км вглубь моря от кромки камышовых зарослей;

с 15 октября по 10 декабря – ставными сетями с размером (шагом) ячеи 36 – 40 мм на расстоянии менее 1 км вглубь моря от кромки камышовых зарослей;

с 1 ноября по 10 декабря – обкидными неводами с размером (шагом) ячеи 36 – 40 мм;

с 1 февраля по 10 мая – килек ставными килечными неводами;

с 15 июля по 15 августа и с 15 сентября по 30 ноября – раков при специализированном промысле раколовками.

### Терско-Каспийский рыбохозяйственный подрайон

23. Запретные для добычи (вылова) водных биоресурсов районы: реки Терско-Каспийского рыбохозяйственного подрайона;

акватория Каспийского моря на расстоянии 1,5 км в обе стороны от границ устьев рек Терек, Сулак, Самур и 3 км вглубь моря;

акватория Каспийского моря на расстоянии 0,5 км в обе стороны от границ впадения каналов-рыбоходов в море и 1 км вглубь моря;

акватория Каспийского моря на расстоянии 0,25 км в обе стороны от границ устьев и 0,5 км вглубь моря других водотоков Терско-Каспийского рыбохозяйственного подрайона.

24. Запретные для добычи (вылова) водных биоресурсов сроки (периоды):

запрещается осуществление промышленного рыболовства и прибрежного рыболовства всех видов водных биоресурсов, за исключением:

а) всех видов водных биоресурсов:

во всех водных объектах рыбохозяйственного значения и в прибрежной части Каспийского моря – до линии, проходящей от косы Бирючок (44°47'00" с.ш. – 46°58'00" в.д.) до северной оконечности полуострова Аграханский (43°55'00" с.ш. – 47°46'00" в.д.), и до линии, проходящей от северной оконечности полуострова Аграханский (43°55'00" с.ш. – 47°46'00" в.д.) до рыболовного пункта «Караман – 2» (43°03'10" с.ш. – 47°33'00" в.д.), и у побережья морских вод от границы трехкилометровой акватории вокруг устья реки Самур (41°55'00" с.ш. – 48°29'00" в.д.) до поселка Новокаякент (42°25'00" с.ш. – 48°00'00" в.д.) и до изобаты 15 м:

с 21 февраля по 31 марта – вентерями и ставными сетями с размером (шагом) ячеи 55 – 90 мм;

с 1 по 30 апреля – вентерями и ставными сетями с размером (шагом) ячеи 55 – 60 мм;

с 1 сентября по 31 декабря – вентерями, ставными сетями с размером (шагом) ячеи 55 – 90 мм;

с 1 марта по 10 мая и с 1 сентября по 31 декабря – неводами ставными морскими для добычи (вылова) сельдей, полупроходных и речных видов рыб: длина крыла – 360 м и менее, размер (шаг) ячеи в крыле – 44 мм и более, во дворе – 33 мм, в котле – 28 мм;

б) воблы: с 1 сентября по 31 декабря – обкидными порежевными сетями с размером (шагом) ячеи в мелкаячейном сетном полотне (частике) 36 – 40 мм, в редкаячейном сетном полотне (далее - режи) – 300 мм;

в) сельдей:

с 1 марта по 20 мая – ставными сетями с размером (шагом) ячеи 32 – 45 мм;

с 1 марта по 20 мая – закидными неводами на тоневах участках, указанных в разрешении на добычу (вылов) водных биоресурсов, от города Дербент ( $42^{\circ}06'00''$  с.ш. –  $48^{\circ}18'00''$  в.д.) до поселка Каякент ( $42^{\circ}25'00''$  с.ш. –  $48^{\circ}00'00''$  в.д.);

с 1 марта по 30 апреля – ставными сетями с размером (шагом) ячеи 32 – 45 мм у побережья морских вод от границы 3-километровой акватории вокруг устья реки Самур ( $41^{\circ}55'00''$  с.ш. –  $48^{\circ}29'00''$  в.д.) до поселка Каякент ( $42^{\circ}25'00''$  с.ш. –  $48^{\circ}00'00''$  в.д.) и до изобаты 15 м;

г) кефалей:

с 20 июня по 31 октября – неводами, ставными сетями с размером (шагом) ячеи 40 – 50 мм и двустенными кефальными сетями с размером (шагом) ячеи в мелкочейном сетном полотне (частик) 40 – 50 мм, а в редкочейном сетном полотне – 300 мм; обкидными двустенными сетями с размером (шагом) ячеи в мелкочейном сетном полотне (частик) 40 – 50 мм, а в редкочейном сетном полотне (порежь) – 300 мм до линии, проходящей от косы Бирючок ( $44^{\circ}47'00''$  с.ш. –  $46^{\circ}58'00''$  в.д.) до северной оконечности острова Чечень ( $44^{\circ}00'00''$  с.ш. –  $47^{\circ}53'00''$  в.д.), до линии, проходящей от северной оконечности острова Чечень ( $44^{\circ}00'00''$  с.ш. –  $47^{\circ}53'00''$  в.д.) до границы 3-километровой акватории вокруг устья реки Сулак ( $43^{\circ}16'00''$  с.ш. –  $47^{\circ}33'60''$  в.д.), в 3-километровой акватории вокруг острова Тюлений, а также от границы 3-километровой акватории вокруг устья реки Самур ( $41^{\circ}55'00''$  с.ш. –  $48^{\circ}29'00''$  в.д.) до поселка Новокаякент ( $42^{\circ}25'00''$  с.ш. –  $48^{\circ}00'00''$  в.д.) и до изобаты 15 м;

д) килек:

с 1 февраля по 20 мая – ставными килечными неводами от города Махачкала ( $43^{\circ}00'00''$  с.ш. –  $47^{\circ}30'00''$  в.д.) до Кизлярского залива ( $44^{\circ}23'00''$  с.ш. –  $47^{\circ}00'00''$  в.д.) и от города Каспийск ( $42^{\circ}51'47''$  с.ш. –  $47^{\circ}42'00''$  в.д.) до границы 3-километровой акватории вокруг устья реки Самур ( $41^{\circ}55'00''$  с.ш. –  $48^{\circ}29'00''$  в.д.);

е) с 1 марта по 20 мая и с 1 сентября по 30 ноября – раков при специализированном промысле раколовками у побережья Каспийского моря от границы 3-километровой акватории вокруг устья реки Самур ( $41^{\circ}55'00''$  с.ш. –  $48^{\circ}29'00''$  в.д.) до поселка Каякент ( $42^{\circ}25'00''$  с.ш. –  $48^{\circ}00'00''$  в.д.).

### **Центрально-Каспийский рыбохозяйственного подрайон:**

25. запрещается осуществление промышленного рыболовства всех видов водных биоресурсов за исключением:

килек:

с 1 января по 31 декабря – сетными подхватами с размером (шагом) ячеи в основном полотне 7 – 12 мм, рыбонасосными и подъемными установками для добычи (вылова) килек с залавливающими устройствами, оснащенными электролампами;

с 1 января по 31 марта и с 15 сентября по 31 декабря – разноглубинными тралами с килечной вставкой размером (шагом) ячеи 8 – 10 мм на акватории, расположенной восточнее линии, соединяющей точки с географическими координатами:

44°00'00" с.ш. – 49°05'00" в.д.;

43°20'00" с.ш. – 48°08'00" в.д.;

42°53'00" с.ш. – 47°58'00" в.д.;

42°35'00" с.ш. – 48°06'00" в.д.;

42°02'00" с.ш. – 48°29'00" в.д.;

с 1 января по 31 декабря – на акватории с глубинами больше 80-метровой изобаты.

Запрещается применение разноглубинных тралов в донном варианте тралений при добыче (вылове) кильки. Донные траления определяются по состоянию нижней подборы трала, утяжелителей и траловых досок, которые не должны иметь следов воздействия грунта в виде шлифованных поверхностей, а также по наличию в улове значительного прилова донного субстрата, моллюсков за 1 операцию по добыче (вылову).

### **Глава IV. Промышленное рыболовство и прибрежное рыболовство в Северном рыбохозяйственном районе Волжско-Каспийского рыбохозяйственного бассейна**

26. Запрещается добыча (вылов) всех видов водных биоресурсов в течение года:

а) у плотин ГЭС в нижнем бьефе на расстоянии:

Жигулевская ГЭС – 2 км;

Чебоксарская ГЭС – 4 км;

Саратовская ГЭС – 5 км;

Нижегородская ГЭС – 5 км;  
Нижекамская ГЭС – 5 км;  
Камская ГЭС – 2 км;  
Воткинская ГЭС – 2 км;  
Иваньковская ГЭС – 1 км;  
Сурская ГЭС – 2 км;  
Ириклинская ГЭС – 1 км;  
Рыбинская ГЭС – 5 км;  
Уglichская ГЭС – 5 км;

б) в подводных и отводных магистральных каналах теплоэлектростанций, электростанций, а также шлюзовых каналах водохранилищ;

в) на участках Иваньковского водохранилища и впадающих в него реках:

в 100-метровой прибрежной зоне вдоль правого берега от деревни Слобода до острова Винный и на том же расстоянии вокруг Толстовских островов и острова Винный;

реке Шоша (от линии Октябрьской железной дороги до впадения в нее реки Лобь);

реке Инюха (от устья до деревни Коробеино);

реке Лама;

реке Лобь;

в Мошковичском заливе;

г) на участках озера Селигер:

отмель Дударня;

отмель Орловская.

27. В Рыбинском водохранилище запрещается добыча (вылов) судака в объемах менее 500 кг в год на одно разрешение.

28. Запрещается осуществлять добычу (вылов) водных биоресурсов:

с 15 апреля по 15 июня – всех видов водных биоресурсов во всех водных объектах рыбохозяйственного значения, за исключением Волгоградского, Саратовского, Куйбышевского и Нижекамского, Чебоксарского и Ириклинского водохранилищ и реки Ока с впадающими в них реками;

с 1 апреля по 10 июня – на реке Ока выше границы акватории Чебоксарского водохранилища, расположенной на линии от точки с географическими координатами  $56^{\circ}11'32,129''$  с.ш.  $43^{\circ}25'28,225''$  в.д.

до точки с географическими координатами  $56^{\circ}11'17,689''$  с.ш.  $43^{\circ}25'33,787''$  в.д. с впадающими в нее реками;

с 10 апреля по 10 июня – в Чебоксарском водохранилище с впадающими в него реками, за исключением реки Ока выше границы акватории Чебоксарского водохранилища, расположенной на линии от точки с географическими координатами  $56^{\circ}11'32,129''$  с.ш.  $43^{\circ}25'28,225''$  в.д. до точки с географическими координатами  $56^{\circ}11'17,689''$  с.ш.  $43^{\circ}25'33,787''$  в.д.;

с 1 мая по 30 июня – в Волгоградском водохранилище с впадающими в него реками;

с 20 апреля по 10 июня – в Саратовском водохранилище с впадающими в него реками;

с 25 апреля по 5 июня – в Куйбышевском водохранилище с впадающими в него реками;

с 25 апреля по 5 июня – в Нижнекамском водохранилище с впадающими в него реками;

с 25 апреля по 25 июня – в реках Большой Узень и Малый Узень с притоками;

с 25 апреля по 10 июня – в Ириклинском водохранилище с впадающими в него реками;

с 25 октября по 25 ноября – сиговых в Ириклинском водохранилище;

с 15 декабря по 30 января – налима во всех водных объектах рыбохозяйственного значения Оренбургской области;

с 15 декабря по 31 января – налима в Рыбинском водохранилище с впадающими в него реками;

с 15 декабря по 31 января – налима во всех водных объектах рыбохозяйственного значения Владимирской, Ярославской, Костромской, Ивановской, Нижегородской областей, Республики Марий Эл, Чувашской Республики – Чувашии;

с 1 декабря по 14 июля и с 16 августа по 14 сентября – раков;

с 1 октября по 30 апреля – на зимовальных ямах, указанных в приложении № 6 «Перечень зимовальных ям, расположенных на водных объектах рыбохозяйственного значения Волжско-Каспийского рыбохозяйственного бассейна» к Правилам рыболовства;

с 1 ноября по 14 апреля – стерляди в бассейне реки Вятка в административных границах Кировской области;

с 15 декабря по 15 февраля – налима во всех водных объектах

рыбохозяйственного значения Саратовской и Волгоградской областей, в Саратовском водохранилище с впадающими в него реками в территориальных границах Самарской области;

с 1 февраля по 1 июля – судака в Рыбинском водохранилище.

29. Запрещается осуществлять добычу (вылов) водных биоресурсов:

белугу, осетра русского, севрюги, стерляди – во всех водных объектах рыбохозяйственного значения бассейна реки Волга от истока до Чебоксарской ГЭС, в Саратовском и Волгоградском водохранилищах (от Жигулевской ГЭС до Волжской ГЭС), от истока реки Кама до Камской ГЭС, в реках Сура, Вятка (в административных границах Республики Татарстан) и Урал, во всех водных объектах рыбохозяйственного значения Республики Башкортостан.

30. При осуществлении добычи (вылова) водных биоресурсов применяются стандартные орудия добычи (вылова), изготовленные в соответствии с технической документацией. Запрещается применение орудий и способов добычи (вылова), не предусмотренных в пунктах 31 и 32 Правил рыболовства.

31. Запрещается применять ставные и плавные сети для добычи (вылова) крупночастиковых рыб:

во всех водных объектах рыбохозяйственного значения, в том числе Ивановском, Угличском, Куйбышевском, Чебоксарском, Волгоградском водохранилищах (за исключением Рыбинского, Горьковского, Камского, Воткинского, Нижнекамского, Ириклинского и Саратовского водохранилищ) – с размером (шагом) ячеи не менее 55 мм;

в Рыбинском, Горьковском, Камском, Воткинском, Нижнекамском водохранилищах – с размером (шагом) ячеи не менее 60 мм;

в Саратовском и Ириклинском водохранилищах – не менее 50 мм.

32. Запрещается применять:

32.1. Ставные и плавные сети для добычи (вылова) мелкочастиковых видов рыб:

во всех водных объектах рыбохозяйственного значения (за исключением Горьковского водохранилища в границах Ярославской области, Рыбинского, Куйбышевского, Нижнекамского, Волгоградского и Ириклинского водохранилищ, рек Большой Узень и Малый Узень) – с размером (шагом) ячеи не менее 24 мм;

в ставных и плавных сетях в Горьковском водохранилище в границах Ярославской области, в Волгоградском водохранилище и в реках Большой Узень и Малый Узень – не менее 32 мм;

в ставных и плавных сетях в Куйбышевском, Нижнекамском и Ириклинском водохранилищах – не менее 30 мм;

в ставных и плавных сетях в Рыбинском водохранилище – не менее 40 мм.

### 32.2. Разноглубинные тралы:

во всех водных объектах рыбохозяйственного значения (за исключением Чебоксарского, Саратовского и Волгоградского водохранилищ) – с размером (шагом) ячеи в задней части трала (далее – кутке) не менее 40 мм;

в Чебоксарском водохранилище – с размером (шагом) ячеи в кутке не менее 50 мм;

в Волгоградском водохранилище – с размером (шагом) ячеи в кутке не менее 55 мм (при температуре воды ниже 7 градусов по Цельсию допускается применение размера (шага) ячеи в кутке 40 мм).

Применение разноглубинных тралов в Саратовском водохранилище запрещено.

Запрещается производить добычу (вылов) водных биоресурсов тралами на мелководных участках водных объектов рыбохозяйственного значения (глубина 6 м и менее) и в заливах водохранилищ, а также использование тралов в донном режиме траления. Донные траления определяются по наличию в улове водных биоресурсов за одну операцию по добыче (вылову) живых организмов, относящихся к видам, обитающих на дне водных объектов, а также по состоянию нижней подборы трала, утяжелителей и траловых досок, которые не должны иметь следов воздействия грунта в виде шлифованных поверхностей.

32.3. Закидные невода с размером (шагом) ячеи в части не закидного невода, в котором собирается уловов водных биоресурсов (далее – мотне):

для добычи (вылова) крупночастиковых рыб во всех водных объектах рыбохозяйственного значения – не менее 30 мм, в Иваньковском, Угличском водохранилищах – не менее 28 мм, в реке Ока в границах Рязанской области, в Горьковском водохранилище в границах Ярославской области и Рыбинском водохранилище – не менее 40 мм;

для добычи (вылова) мелкочастиковых рыб во всех водных объектах



рыбохозяйственного значения – не менее 22 мм, в Иваньковском, Угличском водохранилищах – не менее 18 мм, в озере Галичском – не менее 10 мм;

для добычи (вылова) уклей, сетка, тюльки во всех водных объектах рыбохозяйственного значения – не менее 10 мм, в Иваньковском водохранилище – не менее 5 мм, в Камском и Воткинском водохранилищах – не менее 18 мм, в Куйбышевском, Нижнекамском и Чебоксарском водохранилищах – не менее 16 мм, Саратовском водохранилище – не менее 12 мм.

32.4. Орудия добычи (вылова) ловушечного типа для добычи (вылова):

крупночастиковых видов рыб – с размером (шагом) ячеей не менее 40 мм;

мелкочастиковых видов рыб – с размером (шагом) ячеей не менее 30 мм.

32.5. Ставные и плавные сети для добычи (вылова) ряпушки (рипуса) в Ириклинском водохранилище – с размером (шагом) ячеей не менее 30 мм.

32.6. Стационарные сетеподъемники для добычи (вылова) растительноядных видов рыб (толстолобиков, амура белого) и сазана – с размером (шагом) ячеей не менее 50 мм.

32.7. Стационарные ловушки для добычи (вылова) налима (далее – Вентери-налимчики, жаки-налимчики) – с размером (шагом) ячеей не менее 35 мм.

32.8. Стационарные устройства из прутьев (далее – котцы) – с просветом между прутьями не менее 35 мм.

33.9. Раколовки – с размером (шагом) ячеей не менее 22 мм.

32.10. Котцы в водотоках.

32.11. Донные плавные сети в водохранилищах и впадающих в них реках на протяжении 25 км от устьев вверх по течению.

32.12. Ставные порежевые сети на впадающих в Куйбышевское водохранилище реках на протяжении 25 км от устьев вверх по течению.

32.13. Ставные сети в период с 15 июня по 15 августа на Рыбинском водохранилище в границах Ярославской области.

33. Запрещается устанавливать:

33.1. Сети на расстоянии менее 300 м между порядками. Длина связанных между собой сетей (сетепорядка) не должна превышать 250 м. На участках водохранилищ шириной 5 км и более длина сетепорядка

не должна превышать 500 м, за исключением Рыбинского водохранилища. В Рыбинском водохранилище длина сетепорядка не должна превышать 250 м.

33.2. Секреты и вентери на расстоянии между линиями последовательного расположения ловушек менее 200 м, а также более 10 пар ловушек в одну линию.

34. Запрещается при осуществлении рыболовства производить добычу (вылов), приемку, обработку, перегрузку, транспортировку, хранение и выгрузку водных биоресурсов, имеющих в свежем виде длину (в см) менее указанной в таблице 2, кроме разрешенного прилова молоди.

Таблица 2

Минимальный размер добываемых (вылавливаемых) водных биоресурсов	
Наименование водных биоресурсов	Промысловый размер, см
Стерлядь	42
Жерех	40
Судак (за исключением судака в Рыбинском водохранилище)	40
Судак в Рыбинском водохранилище	50
Лещ (за исключением леща, указанного в настоящей таблице)	25
Лещ в Волгоградском водохранилище	30
Лещ в водных объектах рыбохозяйственного значения Оренбургской области, за исключением Ириклинского водохранилища	28
Лещ в Ириклинском водохранилище	32
Лещ в Ивановском водохранилище	10
Лещ в Галичском озере	10
Лещ в Горьковском водохранилище	30
Лещ в Чебоксарском водохранилище	30

Щука (за исключением Рыбинского водохранилища)	32
Щука в Рыбинском водохранилище	40
Сазан	40
Сом пресноводный	90
Толстолобики	55
Амур белый в Волгоградском, Куйбышевском и Саратовском водохранилищах	60
Чехонь	22
Подуст	24
Язь	25
Сиг в Ириклинском водохранилище	40
Ряпушка в Ириклинском водохранилище	24
Раки	10
Лещ в Рыбинском водохранилище	30
Налим	40

Промысловый размер водных биоресурсов определяется в свежем виде:

у рыб (за исключением сома пресноводного) – путем измерения длины от вершины рыла (при закрытом рте) до основания средних лучей хвостового плавника (у осетровых рыб – от вершины рыла до наиболее глубокой части выемки хвостового плавника);

у сома пресноводного – путем измерения от вершины рыла (при закрытом рте) до конца самого длинного луча хвостового плавника;

у ракообразных – путем измерения тела от линии, соединяющей середину глаз, до окончания хвостовых пластин.

35. При осуществлении добычи (вылова) крупнейшими орудиями добычи (вылова) (разноглубинными тралами, закидными неводами, ставными и плавными сетями, ловушками) не допускается прилов особей водных биоресурсов менее промыслового размера, перечисленных в таблице 2, в следующих объемах:

35.1. Более 40% по счету от общего улова видов рыб, на которые установлен промысловый размер, за одну операцию по добыче (вылову) –

при осуществлении добычи (вылова) крупночастиковых рыб во всех водных объектах рыбохозяйственного значения, за исключением Волгоградского водохранилища.

35.2. Более 30% по счету от общего улова видов рыб, на которые установлен промысловый размер, за одну операцию по добыче (вылову) – при осуществлении добычи (вылова) крупночастиковых рыб в Волгоградском водохранилище.

36. При осуществлении добычи (вылова) водных биоресурсов мелкочастиковыми орудиями добычи (вылова) не допускается в счет общего вылова данного вида прилов молоди (или особей менее промыслового размера) водных биоресурсов в следующих объемах:

36.1. Более 20% по счету от общего улова всех видов рыб за одну операцию по добыче (вылову) – при осуществлении добычи (вылова) мелкочастиковых рыб закидными и ставными неводами, ставными и плавными сетями, ловушками и другими разрешенными мелкочастиковыми орудиями добычи (вылова).

36.2. Уклеечными и тюлечными орудиями добычи (вылова) – более 5% по счету за операцию по добыче (вылову).

36.3. Стерляди:

во всех водных объектах рыбохозяйственного значения (за исключением Куйбышевского и Нижнекамского водохранилищ) – более 20% по счету от улова данного вида водных биоресурсов за одну операцию по добыче (вылову);

в Куйбышевском и Нижнекамском водохранилищах – более 10% по счету от улова данного вида водных биоресурсов за одну операцию по добыче (вылову).

37. При специализированном промысле с использованием судов для добычи (вылова) водных биоресурсов в случае превышения разрешенного Правилами рыболовства прилова молоди за одну операцию по добыче (вылову) весь прилов молоди немедленно выпускается в естественную среду обитания с наименьшими повреждениями с внесением соответствующих записей в рыболовный журнал. При этом юридическое лицо или индивидуальный предприниматель обязан:

сменить позицию добычи (вылова) (трасса следующего траления либо позиция следующего замета, постановки орудий добычи (вылова) должна отстоять не менее чем на 0,5 км от любой точки предыдущего траления, замета, постановки);

отразить свои действия в судовых документах, рыболовном журнале

и направить данную информацию в территориальные органы Росрыболовства<sup>27</sup>.

38. При специализированном промысле водных биоресурсов без использования судов для добычи (вылова) водных биоресурсов в случае превышения разрешенного Правилами рыболовства прилова молоди за операцию по добыче (вылову) весь прилов молоди немедленно выпускается в естественную среду обитания с наименьшими повреждениями с внесением соответствующих записей в рыболовный журнал. При этом юридическое лицо или индивидуальный предприниматель обязан:

прекратить (снять или привести в состояние, не позволяющее осуществлять рыболовство, орудия добычи (вылова) добычу (вылов) водных биоресурсов в данном районе добычи (вылова) или на данном рыболовном участке;

направить информацию о произведенных действиях в территориальные органы Росрыболовства<sup>29</sup>.

Прилов раков менее промыслового размера не допускается. При попадании в орудия добычи (вылова) раки менее промыслового размера подлежат немедленному выпуску в естественную среду обитания с наименьшими повреждениями.

39. При осуществлении добычи (вылова) водных биоресурсов в Рыбинском водохранилище не допускается прилов особей судака и щуки менее промыслового размера, указанного в таблице 2. При попадании в орудия добычи (вылова) особи судака и щуки менее промыслового размера они подлежат немедленному выпуску в естественную среду обитания с наименьшими повреждениями.

40. Прилов одних видов при осуществлении добычи (вылова) других видов водных биоресурсов:

объем и состав разрешенного прилова водных биоресурсов, для которых установлен ОДУ, могут указываться в разрешении на добычу (вылов) водных биоресурсов в пределах объемов квот добычи (вылова) водных биоресурсов, для которых установлен ОДУ, распределенных юридическому лицу или индивидуальному предпринимателю;

разрешенный прилов водных биоресурсов, не поименованных в разрешении, на которые ОДУ не установлен, одновременно с добычей

---

<sup>27</sup> Приказ Минсельхоза России от 26.12.2019 № 721 «Об утверждении Порядка передачи данных в отраслевую систему мониторинга водных биологических ресурсов».

(выловом) видов водных биоресурсов, указанных в разрешении на добычу (вылов), допускается не более 49% по весу от общего улова разрешенных видов водных биоресурсов за одну операцию по добыче (вылову).

## Глава V. Любительское рыболовство

41. Любительское рыболовство осуществляется гражданами Российской Федерации свободно и бесплатно на водных объектах общего пользования в соответствии с Правилами рыболовства, за исключением случаев, предусмотренных федеральными законами<sup>28</sup>.

42. На водных объектах, которые находятся в собственности граждан или юридических лиц, любительское рыболовство осуществляется в соответствии с гражданским и земельным законодательством.

43. Осуществление любительского рыболовства может быть запрещено или ограничено на водных объектах, которые расположены на землях обороны и безопасности, землях особо охраняемых природных территорий, иных землях, доступ граждан на которые запрещен или ограничен в соответствии с федеральными законами<sup>30</sup>.

44. Если иное не установлено Правилами рыболовства, разрешается осуществлять любительское рыболовство с возвращением живых добытых (выловленных) водных биоресурсов в среду их обитания.

45. Добыча (вылов) водных биоресурсов разрешается в размере не более одной суточной нормы при пребывании на водном объекте в течение одних суток. В случае пребывания на водном объекте более одних суток, независимо от дальнейшего времени пребывания на водном объекте, величина добытых (выловленных) водных биоресурсов разрешается в размере не более двух суточных норм добычи (вылова). При этом добытые водные биоресурсы учитываются в любом виде.

46. Любительское рыболовство запрещается осуществлять на: используемых для прудовой аквакультуры и не находящихся в собственности граждан или юридических лиц обводненных карьерах, прудах (в том числе образованных водоподпорными сооружениями на водотоках) и на используемых в процессе функционирования мелиоративных систем (включая ирригационные системы) водных объектах<sup>30</sup>;

---

<sup>28</sup> Статья 6 Федерального закона от 25 декабря 2018 г. № 475-ФЗ «О любительском рыболовстве и о внесении изменений в отдельные законодательные акты Российской Федерации» (Собрание законодательства Российской Федерации, 2018, № 53, ст. 8401).

иных водных объектах, предоставленных для осуществления товарной аквакультуры (товарного рыбоводства), за исключением случаев, когда в соответствии с федеральными законами на указанных водных объектах допускается осуществлять добычу (вылов) водных животных и растений, не являющихся объектами аквакультуры. Гражданам запрещается добыча (вылов) объектов аквакультуры в границах рыбоводных участков без согласия рыбоводных хозяйств – пользователей рыбоводных участков<sup>30</sup>.

47. При осуществлении любительского рыболовства гражданам запрещается:

применение колющих орудий добычи (вылова), за исключением любительского рыболовства, осуществляемого с использованием специальных пистолетов и ружей для подводной охоты, пневматического оружия, огнестрельного оружия, орудий и способов добычи (вылова), воздействующих на водные биоресурсы электрическим током, а также взрывчатых, токсичных, наркотических средств (веществ), самоловящих крючковых снастей и других запрещенных законодательством Российской Федерации орудий и способов добычи (вылова);

рыболовство способами багрения (на подсечку) (багрение рыбы утяжеленной снастью с большими расходящимися в разные стороны острыми крючками), глушения (удара), гона (загон водных биоресурсов в орудие добычи (вылова) с использованием предметов, при ударах которыми в воде создаются звуковые колебания, или с помощью орудий добычи (вылова), которыми рыба загоняется в сеть или ловушку из прибрежной растительности), в том числе при помощи бряцал (удары металлическими предметами друг от друга под водой) и ботания (удары плоскими вогнутыми предметами о поверхность воды);

рыболовство на внутренних водных путях, используемых для судоходства (за исключением районов, в которых не создаются помехи водному транспорту в соответствии с законодательством Российской Федерации);

рыболовство на зимовальных ямах;

рыболовство в пределах охранных зон гидроэнергетических объектов, в том числе гидротехнических сооружений<sup>29</sup>;

рыболовство в запретных и закрытых районах добычи (вылова)

---

<sup>29</sup> Постановление Правительства Российской Федерации от 6 сентября 2012 г. № 884 «Об установлении охранных зон для гидроэнергетических объектов» (Собрание законодательства Российской Федерации, 2012, № 37, ст. 5004; 2016, № 22, ст. 3223).

и в запретные для добычи (вылова) сроки (периоды);

рыболовство на расстоянии менее 0,5 км от территории рыбоводных хозяйств, а также от садков для выращивания и выдерживания рыбы;

рыболовство в периоды выпуска молоди рыб рыбоводными организациями и с момента окончания указанных периодов в течение 15 дней в водных объектах рыбохозяйственного значения на расстоянии менее 0,5 км во все стороны от мест выпуска, за исключением добычи (вылова) хищных и малоценных видов рыб в целях предотвращения выедания молоди водных биоресурсов в местах ее выпуска;

иметь на борту судна, самоходных транспортных плавающих средств и в местах добычи (вылова) орудия добычи (вылова), применение которых в данном районе и в данный период времени запрещено, а также водные биоресурсы, добыча (вылов) которых (или их части) в данном районе и в данный период времени запрещена;

рыболовство с судов и самоходных транспортных плавающих средств, не зарегистрированных в установленном порядке (за исключением судов и самоходных транспортных плавающих средств, не подлежащих государственной регистрации)<sup>30</sup>;

выбрасывать (уничтожать) или отпускать добытые (выловленные) водные биоресурсы, разрешенные для добычи (вылова), за исключением любительского рыболовства, осуществляемого с последующим выпуском добытых (выловленных) водных биоресурсов в естественную среду обитания в живом виде с наименьшими повреждениями;

передвигаться по рекам, озерам, водохранилищам и их протокам на всех видах маломерных и прогулочных судов<sup>31</sup> с применением моторов в запретные сроки (периоды) и в запретных районах, за исключением использования моторных судов и самоходных транспортных плавающих средств для осуществления рыболовства по разрешениям на добычу (вылов) водных биоресурсов;

использовать маломерные и прогулочные суда в запретный период на водных объектах рыбохозяйственного значения (или их участках), указанных в Приложении № 2 «Перечень нерестовых участков, расположенных на водных объектах рыбохозяйственного значения Волжско-Каспийского рыбохозяйственного бассейна» к Правилам рыболовства, за исключением несамоходных судов, а также других судов,

<sup>30</sup> Статья 33 Кодекса торгового мореплавания Российской Федерации.

<sup>31</sup> Статья 7 Кодекса торгового мореплавания Российской Федерации.



применяемых для осуществления разрешенной деятельности по добыче (вылову) водных биоресурсов;

допускать загрязнение водных объектов рыбохозяйственного значения и ухудшение естественных условий обитания водных биоресурсов;

осуществлять подводную охоту<sup>32</sup>:

а) в запретных и закрытых для рыболовства районах, в запретные для добычи (вылова) водных биоресурсов сроки (периоды);

б) в местах массового и организованного отдыха граждан;

в) с использованием аквалангов и других автономных дыхательных аппаратов;

г) с использованием индивидуальных электронных средств обнаружения водных биоресурсов под водой;

д) с применением орудий добычи (вылова), используемых для подводной добычи (вылова) водных биоресурсов, над поверхностью водных объектов, в том числе с применением специальных пистолетов и ружей для подводной охоты с берега и с борта самоходных транспортных плавающих средств и взабродку;

находиться на водоемах и территориях, примыкающих к береговой линии, на удалении менее 500 м с запрещенными сетными орудиями добычи (вылова).

48. При любительском рыболовстве запрещается:

а) применение:

сетей всех типов;

ловушек всех типов и конструкций, за исключением раколов, изготовленных из несетных материалов;

стационарных орудий добычи (вылова) на реках, являющихся местом обитания лососевых видов рыб;

огнестрельного и пневматического оружия, арбалетов и луков;

тралящих и драгирующих орудий добычи (вылова);

сетных отцеживающих и объеживающих орудий добычи (вылова) и приспособлений;

колющих орудий добычи (вылова), за исключением любительского рыболовства, осуществляемого с использованием специальных пистолетов и ружей для подводной охоты;

---

<sup>32</sup> Статья 6 Федерального закона от 25 декабря 2018 г. № 475-ФЗ «О любительском рыболовстве и о внесении изменений в отдельные законодательные акты Российской Федерации» (Собрание законодательства Российской Федерации, 2018, № 53, ст. 8401).

капканов;

крючковых самоловных снастей;

б) осуществление добычи (вылова) водных биоресурсов:

способом багрения, глушения, гона (в том числе с помощью бряцал и ботания);

с использованием осветительных приборов и фонарей различных конструкций с поверхности и в толще воды с захода до восхода солнца (далее – темное время суток) для добычи (вылова) водных биоресурсов, за исключением осуществления подводной охоты, рыболовства с использованием удочек (в том числе донных удочек) и спиннинговых снастей всех систем и наименований, а также раколов, изготовленных из несетных материалов (далее – на подсветку);

при помощи устройства заездок, загородок, заколок, запруд и других видов заграждений, частично или полностью перекрывающих русло водоемов и водотоков и препятствующих свободному перемещению рыбы;

раков руками вброд или путем ныряния;

в) спуск водных объектов рыбохозяйственного значения с целью добычи (вылова) водных биоресурсов;

г) установка на льду водных объектов рыбохозяйственного значения шалашей и других стационарных сооружений, за исключением переносных ветрозащитных устройств;

д) осуществление добычи (вылова) водных биоресурсов на расстоянии менее 50 метров от обозначенных буйками или шестами с флажками мест постановки стационарных орудий добычи (вылова) водных биоресурсов, используемых в соответствии с разрешениями на добычу (вылов);

е) осуществление добычи (вылова) водных биоресурсов с применением гребного судна с использованием не более двух приманок на одно судно (далее – на дорожку), а также с применением паруса и (или) мотора с использованием не более двух приманок на одно судно или самоходное транспортное плавающее средство (далее – троллинг).

49. При любительском рыболовстве запрещается использование всех орудий и способов добычи (вылова), за исключением:

поплавочной удочки, которая может состоять из следующих нескольких компонентов: удилица, в том числе с пропускными кольцами, устройства для намотки и размотки лески и (или) шнура (далее соответственно – катушка, мотовило), лески и (или) шнура, поплавок,

грузил, поводков и крючков, насадок и наживок на крючках;

летней удочки с боковым сигнализатором поклевки (далее – кивком), которая может состоять из удилища, в том числе с пропускными кольцами, катушки, мотовилы, лески и (или) шнура, кивка, одной или двух блесен – мормышек (далее – мормышек); может дополнительно комплектоваться резиновым амортизатором, крючками, насадкой и наживкой на мормышках и крючках;

донной удочки, которая может состоять из следующих нескольких компонентов: удилища (с пропускными кольцами или без них) или хлыстика, катушки и (или) мотовила, лески и (или) шнура, амортизатора, сигнализатора поклевки, грузил, кормушки с прикормкой, насадок и наживок на крючках, поводков, крючков. При использовании насадки на крючки из прессованного сырья (далее – жмыхоловки) разрешается применять не более двух крючков на одной донной удочке;

приманок разных по форме и цвету, с крючками (одинарными, двойниками или тройниками), прикрепленными жестко или подвижно;

зимней удочки, которая может состоять из удилища (в том числе с пропускными кольцами), катушки, лески и (или) шнура, поводка, грузила, поплавок, сигнализатора поклевки, крючка и (или) приманок с крючками (одинарными, двойниками или тройниками), прикрепленными жестко или подвижно, насадок и наживок на крючках;

стационарных орудий добычи (вылова) для ловли рыбы на живца, состоящих из катушки или мотовила, сигнализатора поклевки, лески и (или) шнура, поводков и крючков, наживок на крючках (далее – жерлиц) (не более 5 штук у одного гражданина);

свободно плавающих на поверхности воды орудий добычи (вылова) для ловли рыбы на живца, состоящих из мотовилла-кружка со стержнем, лески и (или) шнура, поводков и крючков, наживок на крючках (далее – кружков);

специальных ружей и пистолетов для подводной охоты;

спиннинговой снасти, которая состоит из удилища с пропускными кольцами и рукояткой, на которой крепится съемная катушка с леской или шнуром, оснащается одной приманкой с крючками (одинарными, двойниками или тройниками), может крепиться на поводке (далее – спиннинг). Дополнительно может ставиться грузило без крючков, а также стримеры или одинарные крючки с насадками и наживками;

нахлыстовой снасти, включающей удилище с пропускными

кольцами и рукоятку, на которой крепится катушка с нахлыстовым шнуром, подлеском, поводком, оснащается одной приманкой с одним крючком (одинарным, двойником или тройником) (далее – нахлыст);

раколовок, изготовленных из несетных материалов (в количестве не более трех штук у одного гражданина), каждый параметр разрешаемых раколовок (длина, ширина, высота – для многоугольных, высота, диаметр – для конических и цилиндрических) не должен превышать 80 см, с размером отверстий не менее 22 мм;

ручного сачка или багорика различных конструкций в количестве не более одного у гражданина, применяемых только как вспомогательное приспособление для извлечения из воды водных биоресурсов, добытых (выловленных) разрешенным орудием добычи (вылова);

подъемников и черпаков, изготовленных из несетных материалов (не более одной штуки у одного гражданина) размером (длина, ширина, высота) не более 100 см и размером отверстий не более 10 мм (в том числе используемых с приманкой) для добычи (вылова) живца, кроме особо ценных и ценных видов рыб;

добычи (вылова) плавающим устройством различных конструкций, действующим по принципу крыла в потоке воды, для перемещения и удержания лески или шнура с крючками или приманки с крючками на течении воды (далее – корабликом);

добычи (вылова) на дорожку;

добычи (вылова) троллингом;

добычи (вылова) рыбы с использованием колотушки-квока, производящей булькающие звуки при ударе по воде (далее – добыча (вылов) на квок).

Один одинарный, один двойной или один тройной крючок считается как один крючок.

Суммарное количество применяемых крючков на всех орудиях добычи (вылова) у одного гражданина разрешается:

на водных объектах Астраханской области – не более пяти крючков, за исключением жерлиц и кружков. На всех жерлицах и (или) кружках суммарно не более 10 крючков;

на водных объектах, за исключением Астраханской области, – не более десяти крючков;

на водных объектах Астраханской области: крючки (двойники) или крючки (тройники) разрешается применять только при добыче

(вылове) спиннингом, нахлыстом, блеснением, зимней удочкой, жерлицей, кружком, на дорожку, троллингом, корабликом. У крючков (двойников) и крючков (тройников) расстояние между цевьем и жалом должно быть не более 14 мм. У крючков, применяемых при добыче (вылове) на квок, расстояние между цевьем и жалом должно быть не более 16 мм.

### **Водные объекты рыбохозяйственного значения Республики Башкортостан**

50. Запрещается добыча (вылов):

в реке Белая:

от Юлдузовского водозабора Илишевского района до административной границы деревни Ангасяк (Дюртюлинский район);

от административной границы села Красный Яр Уфимского района до административной границы населенного пункта Бачурино (Уфимский район).

с 25 апреля по 5 июня – повсеместно, в Павловском и Нижнекамском водохранилище с впадающими в него реками – всех видов водных биоресурсов всеми орудиями добычи (вылова), за исключением одной поплавочной или донной удочки с берега с общим количеством крючков не более 2 штук на орудиях добычи (вылова) у одного гражданина вне мест нереста, указанных в приложении № 2 «Перечень нерестовых участков, расположенных на водных объектах рыбохозяйственного значения Волжско-Каспийского рыбохозяйственного бассейна» к Правилам рыболовства;

с 1 октября по 1 мая – на зимовальных ямах, указанных в приложении № 6 «Перечень зимовальных ям, расположенных на водных объектах рыбохозяйственного значения Волжско-Каспийского рыбохозяйственного бассейна» к Правилам рыболовства.

осетра русского, кумжи (форели) (пресноводная жилая форма), тайменя, хариуса, стерляди;

сига в озере Банное.

51. Запрещается при осуществлении рыболовства производить добычу (вылов), приемку, обработку, перегрузку, транспортировку, хранение и выгрузку водных биоресурсов, имеющих в свежем виде длину (в см) менее указанной в таблице 3.

Таблица 3

Минимальный размер добываемых (вылавливаемых) водных биоресурсов	
Наименование водных биоресурсов	Промысловый размер, см
Жерех	40
Судак	40
Лещ	28
Щука	32
Сом пресноводный	90
Сазан	40
Рак	10

Промысловый размер водных биоресурсов определяется в свежем виде:

у рыб – путем измерения длины от вершины рыла (при закрытом рте) до основания средних лучей хвостового плавника (у осетровых рыб – от вершины рыла до наиболее глубокой части выемки хвостового плавника);

у ракообразных – путем измерения тела от линии, соединяющей середину глаз, до окончания хвостовых пластин.

Добытые (выловленные) водные биоресурсы, имеющие длину менее указанной в таблице 3, подлежат немедленному выпуску в естественную среду обитания с наименьшими повреждениями.

52. Суточная норма добычи (вылова) водных биоресурсов (за исключением случая, когда для таких водных биоресурсов установлен постоянный или временный запрет добычи (вылова) при осуществлении любительского рыболовства), для каждого гражданина при осуществлении любительского рыболовства указана в таблице 4.

Таблица 4

Наименование водных биоресурсов	Суточная норма добычи (вылова)
Судак	5 кг
Щука	5 кг

Сом пресноводный	1 экземпляр
Жерех	5 кг
Раки	20 экземпляров

Суммарная суточная норма добычи (вылова) для всех видов водных биоресурсов (кроме сома пресноводного), в том числе не указанных в таблице 4, составляет не более 5 кг или один экземпляр – в случае если его вес превышает 5 кг.

В случае превышения суммарной суточной нормы добыча (вылов) водных биоресурсов прекращается.

### **Водные объекты рыбохозяйственного значения Республики Дагестан.**

53. Запрещается добыча (вылов):

в течение всего года:

у устьев рек, мест сброса коллекторов и впадения каналов в Каспийское море – в радиусе 1 км;

в устьях и в радиусе 2 км от устьев рек Терек, Сулак, Самур, Подсамурок, Средняя и Кума;

во всех родниковых водах на территории Республики Дагестан;

в реке Самур от устья до ближайшего к устью железнодорожного моста через реку Самур;

в реке Подсамурок от устья до ближайшего к устью железнодорожного моста через реку Подсамурок;

на акватории вдоль побережья Каспийского моря от устья реки Сулак (точка с географическими координатами 43°16'00" с.ш. – 47°34'00" в.д.) до точки с географическими координатами 46°46'00" с.ш. – 46°58'00" в.д., включая Сулакский, Кизлярский заливы и северную часть Аграханского залива.

с 15 апреля по 15 июня – всех видов водных биоресурсов;

с 1 марта по 15 июня и с 1 ноября по 31 декабря – в рыбоходных каналах Аракумских, Нижнетерских, Каракольском нерестово-выростных водоемов и рыбоходном канале Юзбаш в южной части Аграханского залива;

с 1 декабря по 31 июля – добыча (вылов) раков.

осетровые и лососевые виды рыб, за исключением кумжи (форели) (пресноводной жилой формы).

54. Запрещается при осуществлении рыболовства производить добычу (вылов), приемку, обработку, перегрузку, транспортировку, хранение и выгрузку водных биоресурсов, имеющих в свежем виде длину (в см) менее указанной в таблице 5.

Таблица 5

Минимальный размер добываемых (вылавливаемых) водных биоресурсов	
Наименование водных биоресурсов	Промысловый размер, см
Жерех	32
Судак	41
Лещ	27
Щука	37
Сазан	40
Амур белый	65
Вобла	17
Голавль	20
Кефаль	24
Красноперка	17
Кутум	35
Линь	22
Подуст	20
Рыбец	15
Сельдь аграханская	20
Сом пресноводный	60
Толстолобики	75



Усачи, в том числе:	
усач каспийский	52
усач-мурзак	20
Кумжа (форель) (пресноводная жилая форма)	20
Сельдь-черноспинка	24
Раки	10

Промысловый размер водных биоресурсов определяется в свежем виде:

у рыб – путем измерения длины от вершины рыла (при закрытом рте) до основания средних лучей хвостового плавника;

у ракообразных – путем измерения тела от линии, соединяющей середину глаз, до окончания хвостовых пластин.

Добытые (выловленные) водные биоресурсы, имеющие длину менее указанной в 5, подлежат немедленному выпуску в естественную среду обитания с наименьшими повреждениями.

55. Суточная норма добычи (вылова) водных биоресурсов (за исключением случая, когда для таких водных биоресурсов установлен постоянный или временный запрет добычи (вылова) при осуществлении любительского рыболовства), для каждого гражданина при осуществлении любительского рыболовства указана в таблице 6.

Таблица 6

Наименование водных биоресурсов	Суточная норма добычи (вылова), кг
Вобла	5
Лещ	5
Судак	5
Сазан	5
Сом пресноводный	1 экземпляр
Щука	5
Кутум	5
Жерех	5

Рыбец	5
Шемая	5
Линь	10
Толстолобики	10
Амур белый	10
Густера	10
Окунь пресноводный	10
Чехонь	10
Сельдь долгинская	10
Кефаль	10
Кумжа (форель) (пресноводная жилая форма)	1,5
Раки	50 экземпляров

Суммарная суточная норма добычи (вылова) для всех видов водных биоресурсов (кроме сома пресноводного), в том числе не указанных в таблице 6, составляет не более 10 кг или один экземпляр – в случае если его вес превышает 10 кг.

В случае превышения суммарной суточной нормы добыча (вылов) водных биоресурсов прекращается.

### **Водные объекты рыбохозяйственного значения Республики Ингушетия**

56. Запрещается добыча (вылов):

с 15 апреля по 15 июня – всех видов водных биоресурсов.  
усача-мурзака), подуста.

57. Запрещается при осуществлении рыболовства производить добычу (вылов), приемку, обработку, перегрузку, транспортировку, хранение и выгрузку водных биоресурсов, имеющих в свежем виде длину (в см) менее указанной в таблице 7.

Таблица 7

Наименование водных биоресурсов	Промысловый размер, см
Жерех	32
Судак	41
Щука	37
Сазан	40
Кумжа (форель) (пресноводная жилая форма)	20
Усачи (за исключением усача-мурзака)	25
Раки	10

Промысловый размер водных биоресурсов определяется в свежем виде:

у рыб – путем измерения длины от вершины рыла (при закрытом рте) до основания средних лучей хвостового плавника;

у ракообразных – путем измерения тела от линии, соединяющей середину глаз, до окончания хвостовых пластин.

Добытые (выловленные) водные биоресурсы, имеющие длину менее указанной в таблице 7, подлежат немедленному выпуску в естественную среду обитания с наименьшими повреждениями.

58. Суточная норма добычи (вылова) водных биоресурсов (за исключением случая, когда для таких водных биоресурсов установлен постоянный или временный запрет добычи (вылова) при осуществлении любительского рыболовства), для каждого гражданина при осуществлении любительского рыболовства указана в таблице 8.

Таблица 8

Наименование водных биоресурсов	Суточная норма добычи (вылова), кг
Лещ	5
Судак	5
Сазан	5
Щука	5

Жерех	5
Сом пресноводный	1 экземпляр
Карась	5
Голавль	5
Усач каспийский	5
Усач терский	5
Кумжа (форель) (пресноводная жилая форма)	1,5
Раки	50 экземпляров

Суммарная суточная норма добычи (вылова) для всех видов водных биоресурсов (кроме сома пресноводного), в том числе не указанных в таблице 8, составляет не более 5 кг или один экземпляр – в случае если его вес превышает 5 кг.

В случае превышения суммарной суточной нормы добыча (вылов) водных биоресурсов прекращается.

### **Водные объекты рыбохозяйственного значения Кабардино-Балкарской Республики**

59. Запрещается добыча (вылов):

в реке Малка и ее притоки – от истока до селения Хабаз;

в реках: Кара-Су Балкарский, Кудахурт, Арикская Черная речка, Пришибо – Малкинская Черная речка;

в комплексе родников и ручьев бассейнов рек Черная Речка и Урвань в Урванском районе Кабардино-Балкарской Республики;

в зоне военизированной охраны гидротехнических сооружений;

в реках, протекающих по территории Кабардино-Балкарского высокогорного государственного заповедника и Национального парка «Приэльбрусье».

с 15 апреля по 15 июня – на реках или участках рек:

в реке Большая Золка – от истока до устья;

в реке Гедуко – от истока до устья;

в реке Чегем – от впадения в реку Баксан и до селения Лечинкай;

в реке Урвань – от селения Герменчик до впадения в нее реки

Нальчик;

в реке Нальчик – от слияния с рекой Урвань до поселка Белая речка;  
в реке Черек – от железнодорожного моста до плотины Новая

Аксыра;

в реке Малка – от селения Малка до селения Хабаз;

в реке Урух – от селения Урух до впадения в реку Терек;

в реке Лескен – от селения Старый Лескен до впадения в реку Терек;

в реке Шалушка с притоками (реки Каменка, Кенже) – от истока до впадения в реку Урвань.

осетра русского, севрюги, шипа, предкавказской кумжи (форели) (пресноводная жилая форма), усача булат-май, терского подуста, северокавказского длинноусого пескаря, предкавказской щиповки, гольца Крыницкого.

60. Запрещается при осуществлении рыболовства производить добычу (вылов), приемку, обработку, перегрузку, транспортировку, хранение и выгрузку водных биоресурсов, имеющих в свежем виде длину (в см) менее указанной в таблице 9.

Таблица 9

Минимальный размер добываемых (вылавливаемых) водных биоресурсов	
Наименование водных биоресурсов	Промысловый размер, см
Амур белый	40
Толстолобики	50
Усачи (за исключением усача булата-май)	25
Голавль	20
Сазан	40
Раки	10

Промысловый размер водных биоресурсов определяется в свежем виде:

у рыб – путем измерения длины от вершины рыла (при закрытом рте) до основания средних лучей хвостового плавника;

у ракообразных – путем измерения тела от линии, соединяющей

середины глаз, до окончания хвостовых пластин.

Добытые (выловленные) водные биоресурсы, имеющие длину менее указанной в таблице 9, подлежат немедленному выпуску в естественную среду обитания с наименьшими повреждениями.

61. Суточная норма добычи (вылова) водных биоресурсов (за исключением случая, когда для таких водных биоресурсов установлен постоянный или временный запрет добычи (вылова) при осуществлении любительского рыболовства), для каждого гражданина при осуществлении любительского рыболовства указана в таблице 10.

Таблица 10

Наименование водных биоресурсов	Суточная норма добычи (вылова), кг
Сазан	5
Голстолобики	5
Амур белый	5
Карась	5
Голавль	5
Усач каспийский	5
Усач терский	5
Раки	50 экземпляров

Суммарная суточная норма добычи (вылова) для всех видов водных биоресурсов, в том числе не указанных в таблице 10, составляет не более 5 кг или один экземпляр – в случае если его вес превышает 5 кг.

В случае превышения суммарной суточной нормы добыча (вылов) водных биоресурсов прекращается.

### **Водные объекты рыбохозяйственного значения Республики Калмыкия**

62. Запрещается добыча (вылов):

в северо-западном районе побережья Каспийского моря – в административных границах Республики Калмыкия, за исключением судоходного канала, проходящего от города Лагань до Каспийского моря и

устьевого участка реки Кума в пределах залива Даргинский банк (далее – Кумский коллектор);

в реке Волга – в пределах административных границ Юстинского района Республики Калмыкия, кроме участков в пределах административных границ населенных пунктов.

с 20 апреля по 20 июня – в Лаганском судоходном канале и Кумском коллекторе;

в период половодья – на реке Волга, за исключением участков реки в пределах административных границ населенных пунктов, расположенных по ее правому берегу;

с 1 мая по 30 июня – на всех остальных водных объектах рыбохозяйственного значения в пределах административных границ Республики Калмыкия;

с 1 апреля по 30 июня – раков;

осетровых видов рыб, белорыбицы, сельдь-черноспинки, рыба, подуста, усача, налима, кутума.

63. Запрещается при осуществлении рыболовства производить добычу (вылов), приемку, обработку, перегрузку, транспортировку, хранение и выгрузку водных биоресурсов, имеющих в свежем виде длину (в см) менее указанной в таблице 11.

Таблица 11

Минимальный размер добываемых (вылавливаемых) водных биоресурсов	
Наименование водных биоресурсов	Промысловый размер, см
Судак	37
Лещ	24
Щука	37
Сазан	40
Сом пресноводный	60
Вобла, плотва	17
Толстолобики	55

Амур белый	40
Раки	10

Промысловый размер водных биоресурсов определяется в свежем виде:

у рыб – путем измерения длины от вершины рыла (при закрытом рте) до основания средних лучей хвостового плавника;

у ракообразных – путем измерения тела от линии, соединяющей середину глаз, до окончания хвостовых пластин.

Добытые (выловленные) водные биоресурсы, имеющие длину менее указанной в таблице 11, подлежат немедленному выпуску в естественную среду обитания с наименьшими повреждениями.

64. Суточная норма добычи (вылова) водных биоресурсов (за исключением случая, когда для таких водных биоресурсов установлен постоянный или временный запрет добычи (вылова) при осуществлении любительского рыболовства), для каждого гражданина при осуществлении любительского рыболовства указана в таблице 12.

Таблица 12

Наименование водных биоресурсов	Суточная норма добычи (вылова), кг
Вобла	5
Плотва	5
Лещ	5
Густера	5
Щука	5
Судак	5
Сом пресноводный	1 экземпляр
Сазан	5
Берш	5
Линь	5
Чехонь	5
Карась	10



Белоглазка	10
Жерех	10
Красноперка	10
Синец	10
Окунь пресноводный	10
Толстолобики	10
Амур белый	10
Раки	50 экземпляров

Суммарная суточная норма добычи (вылова) для всех видов водных биоресурсов (кроме сома пресноводного), в том числе не указанных в таблице 12, составляет не более 10 кг или один экземпляр – в случае если его вес превышает 10 кг.

В случае превышения суммарной суточной нормы добыча (вылов) водных биоресурсов прекращается.

### **Водные объекты рыбохозяйственного значения Республики Марий Эл**

65. Запрещается добыча (вылов):

в реке Волга – ниже плотины Чебоксарской ГЭС на протяжении 4 км (акватория, ограниченная прямой линией, соединяющей точки со следующими географическими координатами: 56°8'12,264" с.ш. 47°31'46,02" в.д. и 56°7'22,62" с.ш. 47°31'40,332" в.д. далее по береговой линии до плотины Чебоксарской ГЭС, далее по плотине и далее по береговой линии в начальную точку), за исключением:

а) осуществления любительского рыболовства (кроме осетровых видов рыб) со льда вне пределов охранной зоны Чебоксарской ГЭС с использованием зимних удочек всех систем и наименований с общим количеством приманок (крючков, мормышек, балансиров, блесен) не более двух штук на орудиях добычи (вылова) у одного гражданина;

б) осуществления любительского рыболовства (кроме осетровых видов рыб) с берега вне пределов охранной зоны Чебоксарской ГЭС с использованием поплавочных удочек всех систем и наименований

с общим количеством одинарных крючков не более двух штук на орудиях добычи (вылова) у одного гражданина или одной спиннинговой (нахлыстовой) снасти с общим количеством крючков (одинарных, двойников, тройников) на приманках не более двух штук на орудиях добычи (вылова) у одного гражданина.

с 25 апреля по 5 июня – всех видов водных биоресурсов Куйбышевского водохранилища с впадающими в него реками всеми орудиями добычи (вылова), за исключением одной поплавочной или донной удочкой с берега с общим количеством крючков не более 2 штук на орудиях добычи (вылова) у одного гражданина вне мест нереста, указанных в приложении № 2 «Перечень нерестовых участков, расположенных на водных объектах рыбохозяйственного значения Волжско-Каспийского рыбохозяйственного бассейна» к Правилам рыболовства;

с 1 января по 15 июля и с 10 августа по 10 сентября – раков;

с 10 апреля по 10 июня – всех видов водных биоресурсов Чебоксарского водохранилища и остальных водных объектов рыбохозяйственного значения всеми орудиями добычи (вылова), за исключением одной поплавочной или донной удочки с берега с общим количеством крючков не более 2 штук на орудиях добычи (вылова) у одного гражданина вне мест нереста, указанных в приложении № 2 «Перечень нерестовых участков, расположенных на водных объектах рыбохозяйственного значения Волжско-Каспийского рыбохозяйственного бассейна» к Правилам рыболовства;

с 15 декабря по 31 января – налима.

осетровых видов рыб, белорыбицы, хариуса, миноги, горчака, подуста.

66. запрещается при осуществлении рыболовства производить добычу (вылов), приемку, обработку, перегрузку, транспортировку, хранение

и выгрузку водных биоресурсов, имеющих в свежем виде длину (в см) менее указанной в таблице 13.

Таблица 13

Минимальный размер добываемых (вылавливаемых) водных биоресурсов	
Наименование водных биоресурсов	Промысловый размер, см

Жерех	40
Судак	40
Лещ	25
Щука	32
Сом пресноводный	90
Сазан	40
Раки	10

Промысловый размер водных биоресурсов определяется в свежем виде:

у рыб – путем измерения длины от вершины рыла (при закрытом рте) до основания средних лучей хвостового плавника;

у ракообразных – путем измерения тела от линии, соединяющей середину глаз, до окончания хвостовых пластин.

Добытые (выловленные) водные биоресурсы, имеющие длину менее указанной в таблице 13, подлежат немедленному выпуску в естественную среду обитания с наименьшими повреждениями.

67. Суточная норма добычи (вылова) водных биоресурсов (за исключением случая, когда для таких водных биоресурсов установлен постоянный или временный запрет добычи (вылова) при осуществлении любительского рыболовства), для каждого гражданина при осуществлении любительского рыболовства указана в таблице 14.

Таблица 14

Наименование водных биоресурсов	Суточная норма добычи (вылова), кг	
	Куйбышевское водохранилище и река Волга в административных границах Республики Марий Эл до плотины Чебоксарской ГЭС	Иные водные объекты рыбохозяйственного значения Республики Марий Эл
Лещ	5	5
Судак	5	5

Щука	5	5
Сом пресноводный	-	1 экземпляр
Сазан	5	5

Суммарная суточная норма добычи (вылова) для всех видов водных биоресурсов (кроме сома пресноводного), в том числе не указанных в таблице 14, составляет не более 5 кг или один экземпляр – в случае если его вес превышает 5 кг.

В случае превышения суммарной суточной нормы добыча (вылов) водных биоресурсов прекращается.

### Водные объекты рыбохозяйственного значения Республики Мордовия

68. Запрещается добыча (вылов):

в озере Светлое (Темниковский район);

в устьевом участке реки Уркат 0,5 км от устья вверх по течению и предустьевые пространства – реки Мокша на протяжении 0,5 км ниже и 0,5 км выше по течению от устья реки Уркат (акватория, ограниченная прямой линией, соединяющей точки со следующими географическими координатами: 54°40'0,66" с.ш. 43°43'44,472" в.д. и 54°39'59,724" с.ш. 43°43'46,884" в.д., далее по береговой линии реки Мокша до устья реки Уркат, далее по береговой линии реки Уркат до точки с географическими координатами: 54°40'5,628" с.ш. 43°44'29,652" в.д. и далее по береговой линии реки Уркат до устья реки Уркат, далее по береговой линии реки Мокша до точки с географическими координатами: 54°40'22,908" с.ш. 43°43'42,204" в.д., далее по прямой линии до точки с географическими координатами: 54°40'20,856" с.ш. 43°43'40,476" в.д. и далее – по береговой линии реки Мокша в начальную точку);

в месте впадения реки Сивинь в реку Мокша, на протяжении 0,5 км ниже и 0,5 км – выше по течению реки Мокша (Краснослободский район) (акватория, ограниченная прямой линией, соединяющей точки со следующими географическими координатами: 54°29'15,936" с.ш. 43°50'2,472" в.д. и 54°29'16,044" с.ш. 43°50'5,784" в.д., далее по береговой линии до точки с географическими координатами: 54°28'58,62" с.ш. 43°50'32,352" в.д., далее по прямой линии до точки

с географическими координатами:  $54^{\circ}28'57,972''$  с.ш.  $43^{\circ}50'30,3''$  в.д. и далее по береговой линии реки Мокша в начальную точку);

на участке реки Мокша на протяжении 300 м ниже и 500 м выше моста (Краснослободский район) (акватория, ограниченная прямой линией, соединяющей точки со следующими географическими координатами:  $54^{\circ}23'33,576''$  с.ш.  $43^{\circ}47'43,548''$  в.д. и  $54^{\circ}23'34,692''$  с.ш.  $43^{\circ}47'44,304''$  в.д., далее по береговой линии до точки с географическими координатами:  $54^{\circ}23'47,544''$  с.ш.  $43^{\circ}48'10,548''$  в.д., далее по прямой линии до точки с географическими координатами:  $54^{\circ}23'47,904''$  с.ш.  $43^{\circ}48'9,396''$  в.д. и далее по береговой линии реки Мокша в начальную точку);

на участке реки Мокша у села Старое Девичье на протяжении от моста до села Каменный Брод (Ельниковский район) (акватория, ограниченная прямой линией, соединяющей точки со следующими географическими координатами:  $54^{\circ}36'30,024''$  с.ш.  $43^{\circ}47'1,032''$  в.д. и  $54^{\circ}36'29,772''$  с.ш.  $43^{\circ}47'4,092''$  в.д., далее по береговой линии до точки с географическими координатами:  $54^{\circ}35'18,96''$  с.ш.  $43^{\circ}46'47,676''$  в.д., далее по прямой линии до точки с географическими координатами:  $54^{\circ}35'17,34''$  с.ш.  $43^{\circ}46'44,148''$  в.д. и далее по береговой линии рект Мокша в начальную точку);

у плотины Тургеневского водохранилища выше плотины на протяжении 500 м (Ардатовский район) (акватория, ограниченная прямой линией, соединяющей точки со следующими географическими координатами:  $54^{\circ}51'3,816''$  с.ш.  $46^{\circ}19'50,34''$  в.д. и  $54^{\circ}51'1,764''$  с.ш.  $46^{\circ}19'50,736''$  в.д., далее по береговой линии до плотины, далее – вдоль плотины и по береговой линии реки Мокша в начальную точку);

в озере Плетень вильге (старица реки Сура) около села Мордовское Давыдово (Кочкуровский район), ограниченная прямой линией, соединяющей точки со следующими координатами:  $53^{\circ}57'15,520''$  с.ш.  $45^{\circ}42'44,831''$  в.д.,  $53^{\circ}57'7,250''$  с.ш.  $45^{\circ}42'31,536''$  в.д.,  $53^{\circ}56'57,728''$  с.ш.  $45^{\circ}42'20,768''$  в.д.,  $53^{\circ}57'8,572''$  с.ш.  $45^{\circ}42'29,999''$  в.д.;

у плотины Андреевской ГЭС – ниже плотины на протяжении 1 км и выше плотины на протяжении 200 м (Ковылкинский район) (акватория, ограниченная прямой линией, соединяющей точки со следующими координатами:  $54^{\circ}2'49,632''$  с.ш.  $44^{\circ}2'2,868''$  в.д. и  $54^{\circ}2'47,364''$  с.ш.  $44^{\circ}2'5,928''$  в.д., далее по береговой линии до точки с географическими координатами:  $54^{\circ}3'16,092''$  с.ш.  $44^{\circ}2'17,088''$  в.д., далее по прямой линии до точки с географическими координатами:  $54^{\circ}3'17,352''$  с.ш.

44°2'14,748" в.д. и далее по береговой линии реки Мокша в начальную точку);

у плотины на реке Мокша около села Рыбкино – ниже плотины на протяжении 300 м и выше плотины на протяжении 200 м (Ковылкинский район) (акватория, ограниченная прямой линией, соединяющей точки со следующими географическими координатами: 54°14'50,64" с.ш. 43°46'23,52" в.д. и 54°14'51,684" с.ш. 43°46'25,392" в.д., далее по береговой линии до точки с географическими координатами: 54°15'6,228" с.ш. 43°46'30,54" в.д., далее по прямой линии до точки с географическими координатами: 54°15'6,552" с.ш. 43°46'28,344" в.д. и далее по береговой линии реки Мокша в начальную точку).

с 15 апреля по 15 июня – всеми орудиями добычи (вылова), за исключением одной поплавочной или донной удочкой с берега с общим количеством крючков не более 2 штук на орудиях добычи (вылова) у одного гражданина вне мест нереста, указанных в приложении № 2 «Перечень нерестовых участков, расположенных на водных объектах рыбохозяйственного значения Волжско-Каспийского рыбохозяйственного бассейна» к Правилам рыболовства.

миноги, осетра русского, стерляди, белорыбицы, подуста, белоглазки, сазана, жерева, берша, раков.

69. Запрещается при осуществлении рыболовства производить добычу (вылов), приемку, обработку, перегрузку, транспортировку, хранение и выгрузку водных биоресурсов, имеющих в свежем виде длину (в см) менее указанной в таблице 15.

Таблица 15

Минимальный размер добываемых (вылавливаемых) водных биоресурсов	
Наименование водных биоресурсов	Промысловый размер, см
Судак	40
Лещ	25
Щука	32
Сом пресноводный	90

Промысловый размер у рыб в свежем виде определяется путем измерения длины от вершины рыла (при закрытом рте) до основания

средних лучей хвостового плавника.

Добытые (выловленные) водные биоресурсы, имеющие длину менее указанной в таблице 15, подлежат немедленному выпуску в естественную среду обитания с наименьшими повреждениями.

70. Суточная норма добычи (вылова) водных биоресурсов (за исключением случая, когда для таких водных биоресурсов установлен постоянный или временный запрет добычи (вылова) при осуществлении любительского рыболовства), для каждого гражданина при осуществлении любительского рыболовства указана в таблице 16.

Таблица 16

Наименование водных биоресурсов	Суточная норма добычи (вылова), кг
Лещ	5
Судак	5
Щука	5
Сом пресноводный	1 экземпляр

Суммарная суточная норма добычи (вылова) для всех видов водных биоресурсов (кроме сома пресноводного), в том числе не указанных в таблице 16, составляет не более 5 кг или один экземпляр – в случае если его вес превышает 5 кг.

В случае превышения суммарной суточной нормы добыча (вылов) водных биоресурсов прекращается.

### **Водные объекты рыбохозяйственного значения Республики Северная Осетия – Алания**

71. Запрещается добыча (вылов):

в реке Терек в двухкилометровой зоне вниз по течению от плотины Павлодольской ГЭС;

во всех искусственных каналах (за исключением Терско-Кумского и Алханчурского);

в родниках;

на затопляемых во время весеннего половодья участках бассейна реки Терек в пределах административных границ Моздокского района.

с 15 апреля по 15 июня – белого амура, кутума, леща, усача, усача-мурзака, сазана (карпа), подуста, толстолобиков;

с 15 октября по 15 декабря – кумжи (форели) (пресноводной жилой формы).

осетровых видов рыб, лососевых видов рыб, за исключением кумжи (форели) (пресноводной жилой формы).

72. Запрещается при осуществлении рыболовства производить добычу (вылов), приемку, обработку, перегрузку, транспортировку, хранение и выгрузку водных биоресурсов, имеющих в свежем виде длину (в см) менее указанной в таблице 17.

Таблица 17

Минимальный размер добываемых (вылавливаемых) водных биоресурсов	
Наименование водных биоресурсов	Промысловый размер, см
Амур белый	40
Вобла	17
Голавль	20
Жерех	32
Кутум	35
Лещ	27
Линь	22
Подуст	15
Рыбец	15
Сом пресноводный	60
Судак	41
Сазан	40
Толстолобики	50
Усачи, в том числе:	
усач каспийский	52
усач-мурзак	20



Кумжа (форель) (пресноводная жилая форма)	20
Щука	37
Раки	10

Промысловый размер водных биоресурсов определяется в свежем виде:

у рыб – путем измерения длины от вершины рыла (при закрытом рте) до основания средних лучей хвостового плавника;

у ракообразных – путем измерения тела от линии, соединяющей середину глаз, до окончания хвостовых пластин.

Добытые (выловленные) водные биоресурсы, имеющие длину менее указанной в таблице 17, подлежат немедленному выпуску в естественную среду обитания с наименьшими повреждениями.

73. Суточная норма добычи (вылова) водных биоресурсов (за исключением случая, когда для таких водных биоресурсов установлен постоянный или временный запрет добычи (вылова) при осуществлении любительского рыболовства), для каждого гражданина при осуществлении любительского рыболовства указана в таблице 18.

Таблица 18

Наименование водных биоресурсов	Суточная норма добычи (вылова), кг
Лещ	5
Судак	5
Сазан	5
Щука	5
Жерех	5
Амур белый	5
Голстолобики	5
Сом пресноводный	1 экземпляр
Подуст	5
Карась	5

Голавль	5
Усач каспийский	5
Усач-мурзак	5
Кумжа (форель) (пресноводная жилая форма)	1,5
Раки	50 экземпляров

Суммарная суточная норма добычи (вылова) для всех видов водных биоресурсов (кроме сома пресноводного), в том числе не указанных в таблице 18, составляет не более 5 кг или один экземпляр – в случае если его вес превышает 5 кг.

В случае превышения суммарной суточной нормы добыча (вылов) водных биоресурсов прекращается.

### **Водные объекты рыбохозяйственного значения Республики Татарстан**

74. Запрещается добыча (вылов):

у плотины Нижнекамской ГЭС – ниже плотины на расстоянии менее 3 км и выше плотины на расстоянии менее 0,5 км.

с 25 апреля по 5 июня – всех видов водных биоресурсов Куйбышевского и Нижнекамского водохранилищ с впадающими в них реками всеми орудиями добычи (вылова), за исключением одной поплавочной или донной удочкой с берега с общим количеством крючков не более 2 штук на орудиях добычи (вылова) у одного гражданина вне мест нереста, указанных в приложении № 2 «Перечень нерестовых участков, расположенных на водных объектах рыбохозяйственного значения Волжско-Каспийского рыбохозяйственного бассейна»

осетровых видов рыб, хариуса, тайменя, кумжи (фореля) (пресноводная жилая форма), подуста, горчача.

75. Запрещается при осуществлении рыболовства производить добычу (вылов), приемку, обработку, перегрузку, транспортировку, хранение и выгрузку водных биоресурсов, имеющих в свежем виде длину (в см) менее указанной в таблице 19.

Таблица 19

Минимальный размер добываемых (вылавливаемых) водных биоресурсов	
Наименование водных биоресурсов	Промысловый размер, см
Жерех	40
Судак	40
Лещ	25
Сом пресноводный	90
Сазан	40
Щука	32
Раки	10

Промысловый размер водных биоресурсов определяется в свежем виде:

у рыб – путем измерения длины от вершины рыла (при закрытом рте) до основания средних лучей хвостового плавника;

у ракообразных – путем измерения тела от линии, соединяющей середину глаз, до окончания хвостовых пластин.

Добытые (выловленные) водные биоресурсы, имеющие длину менее указанной в таблице 19, подлежат немедленному выпуску в естественную среду обитания с наименьшими повреждениями.

76. Суточная норма добычи (вылова) водных биоресурсов (за исключением случая, когда для таких водных биоресурсов установлен постоянный или временный запрет добычи (вылова) при осуществлении любительского рыболовства), для каждого гражданина при осуществлении любительского рыболовства указана в таблице 20.

Таблица 20

Наименование водных биоресурсов	Суточная норма добычи (вылова), кг
Лещ	5
Судак	5

Щука	5
Сазан	5
Раки	20 экземпляров

Суммарная суточная норма добычи (вылова) для всех видов водных биоресурсов, в том числе не указанных в таблице 20, составляет не более 5 кг или один экземпляр – в случае если его вес превышает 5 кг.

В случае превышения суммарной суточной нормы добыча (вылов) водных биоресурсов прекращается.

### **Водные объекты рыбохозяйственного значения Удмуртской Республики**

77. Запрещается добыча (вылов):

с 25 апреля по 5 июня – всех видов водных биоресурсов Нижнекамского водохранилища с впадающими в него реками всеми орудиями добычи (вылова), за исключением одной поплавочной или донной удочкой с берега с общим количеством крючков не более 2 штук на орудиях добычи (вылова) у одного гражданина вне мест нереста, указанных в приложении № 2 «Перечень нерестовых участков, расположенных на водных объектах рыбохозяйственного значения Волжско-Каспийского рыбохозяйственного бассейна» к Правилам рыболовства.

осетровых видов рыб, кумжи (форели) (пресноводная жилая форма), тайменя.

78. Запрещается при осуществлении рыболовства производить добычу (вылов), приемку, обработку, перегрузку, транспортировку, хранение и выгрузку водных биоресурсов, имеющих в свежем виде длину (в см) менее указанной в таблице 21.

Таблица 21

Минимальный размер добываемых (вылавливаемых) водных биоресурсов	
Наименование водных биоресурсов	Промысловый размер, см
Жерех	40

Судак	40
Лещ	25
Сом пресноводный	90
Сазан	40
Щука	32
Раки	10

Промысловый размер водных биоресурсов определяется в свежем виде:

у рыб – путем измерения длины от вершины рыла (при закрытом рте) до основания средних лучей хвостового плавника;

у ракообразных – путем измерения тела от линии, соединяющей середину глаз, до окончания хвостовых пластин.

Добытые (выловленные) водные биоресурсы, имеющие длину менее указанной в таблице 21, подлежат немедленному выпуску в естественную среду обитания с наименьшими повреждениями.

79. Суточная норма добычи (вылова) водных биоресурсов (за исключением случая, когда для таких водных биоресурсов установлен постоянный или временный запрет добычи (вылова) при осуществлении любительского рыболовства), для каждого гражданина при осуществлении любительского рыболовства указана в таблице 22.

Таблица 22

Наименование водных биоресурсов	Суточная норма добычи (вылова), кг	
	Нижнекамское водохранилище и участок реки Кама до Воткинской ГЭС в административных границах Удмуртской Республики	Иные водные объекты рыбохозяйственного значения Удмуртской Республики
Лещ	5	-
Судак	5	5
Щука	5	-

Сазан	5	-
Раки	-	50 экземпляров

Суммарная суточная норма добычи (вылова) для всех видов водных биоресурсов, в том числе не указанных в таблице 22, составляет не более 5 кг или один экземпляр – в случае если его вес превышает 5 кг.

В случае превышения суммарной суточной нормы добыча (вылов) водных биоресурсов прекращается.

### Водные объекты рыбохозяйственного значения Чеченской Республики

80. Запрещается добыча (вылов):

с 15 апреля по 15 июня – всех видов водных биоресурсов, осетровых видов рыб, усача (за исключением усача терского), подуста.

81. Запрещается при осуществлении рыболовства производить добычу (вылов), приемку, обработку, перегрузку, транспортировку, хранение и выгрузку водных биоресурсов, имеющих в свежем виде длину (в см) менее указанной в таблице 23.

Таблица 23

Минимальный размер добываемых (вылавливаемых) водных биоресурсов	
Наименование водных биоресурсов	Промысловый размер, см
Жерех	32
Судак	41
Щука	37
Сазан	40
Кумжа (форель) (пресноводная жилая форма)	20
Усачи (только усач терский)	25
Раки	10

Промысловый размер водных биоресурсов определяется в свежем виде:

у рыб – путем измерения длины от вершины рыла (при закрытом рте) до основания средних лучей хвостового плавника;

у ракообразных – путем измерения тела от линии, соединяющей середину глаз, до окончания хвостовых пластин.

Добытые (выловленные) водные биоресурсы, имеющие длину менее указанной в таблице 23, подлежат немедленному выпуску в естественную среду обитания с наименьшими повреждениями.

82. Суточная норма добычи (вылова) водных биоресурсов (за исключением случая, когда для таких водных биоресурсов установлен постоянный или временный запрет добычи (вылова) при осуществлении любительского рыболовства), для каждого гражданина при осуществлении любительского рыболовства указана в таблице 24.

Таблица 24

Наименование водных биоресурсов	Суточная норма добычи (вылова), кг
Лещ	5
Вобла	5
Судак	5
Сазан	5
Щука	5
Жерех	5
Амур белый	5
Толстолобики	5
Сом пресноводный	1 экземпляр
Карась	5
Голавль	5
Усач терский	5
Кумжа (форель) (пресноводная жилая форма)	1,5
Раки	50 экземпляров

Суммарная суточная норма добычи (вылова) для всех видов водных биоресурсов (кроме сома пресноводного), в том числе не указанных в таблице 24, составляет не более 5 кг или один экземпляр – в случае если его вес превышает 5 кг.

В случае превышения суммарной суточной нормы добыча (вылов) водных биоресурсов прекращается.

### **Водные объекты рыбохозяйственного значения Чувашской Республики – Чувашии**

#### **83. Запрещается добыч (вылов):**

в реке Волга у плотины Чебоксарской ГЭС – ниже плотины на расстоянии менее 4 км и выше плотины на расстоянии менее 0,5 км (акватория, ограниченная прямой линией, соединяющей точки со следующими географическими координатами: 56°8'12,264" с.ш. 47°31'46,02" в.д. и 56°7'22,62" с.ш. 47°31'40,332" в.д., далее по береговой линии до плотины, далее вдоль плотины и по береговой линии реки Волга в начальную точку, а также акватория, ограниченная прямой линией, соединяющей точки со следующими географическими координатами: 56°8'1,644" с.ш. 47°27'27,288" в.д. и 56°9'35,172" с.ш. 47°27'26,424" в.д., далее по береговой линии до плотины, далее вдоль плотины и по береговой линии реки Волга в начальную точку), за исключением:

а) осуществления любительского рыболовства (кроме осетровых видов рыб) со льда вне пределов охранной зоны Чебоксарской ГЭС с использованием зимних удочек всех систем и наименований с общим количеством приманок (крючков, мормышек, балансиров, блесен) не более двух штук на орудиях добычи (вылова) у одного гражданина;

б) осуществления любительского рыболовства (кроме осетровых видов рыб) с берега вне пределов охранной зоны Чебоксарской ГЭС с использованием поплавочных удочек всех систем и наименований с общим количеством одинарных крючков не более двух штук на орудиях добычи (вылова) у одного гражданина или одной спиннинговой (нахлыстовой) снасти с общим количеством крючков (одинарных, двойников, тройников) на приманках не более двух штук на орудиях добычи (вылова) у одного гражданина.

с 25 апреля по 5 июня – всех видов водных биоресурсов Куйбышевского водохранилища с впадающими в него реками всеми



орудиями добычи (вылова), за исключением одной поплавочной или донной удочки с берега с общим количеством крючков не более 2 штук на орудиях добычи (вылова) у одного гражданина вне мест нереста, указанных в приложении № 2 «Перечень нерестовых участков, расположенных на водных объектах рыбохозяйственного значения Волжско-Каспийского рыбохозяйственного бассейна» к Правилам рыболовства;

с 1 января по 15 июля и с 10 августа по 10 сентября – раков;

с 1 января по 15 марта – всеми орудиями добычи (вылова) в реке Сура и на участках рек, впадающих в реку Сура:

в реке Сура на расстоянии 0,5 км выше и ниже по течению от устьевого участка реки Черная, в реке Черная на участке от устья до административной границы села Засурье (акватория, ограниченная прямой линией, соединяющей точки со следующими географическими координатами: 56°1'53,112" с.ш. 46°13'15,24" в.д. и 56°2'1,104" с.ш. 46°13'17,94" в.д., далее по береговой линии реки Сура до устья реки Черная, далее по левому берегу реки Черная до точки с географическими координатами: 56°3'16,488" с.ш. 46°14'14,892" в.д. и далее по правому берегу реки Черная до устья реки Черная, далее по береговой линии реки Сура до точки с географическими координатами: 56°2'2,58" с.ш. 46°12'18,936" в.д., далее по прямой линии до точки с географическими координатами: 56°1'56,1" с.ш. 46°12'19,764" в.д. и далее по береговой линии реки Сура в начальную точку);

в реке Сура на расстоянии 0,5 км выше и ниже по течению от устьевого участка реки Выла, в реке Выла на участке от устья до административной границы села Малое Чурашево (акватория, ограниченная прямой линией, соединяющей точки со следующими координатами: 55°56'3,624" с.ш. 46°17'32,532" в.д. и 55°55'55,848" с.ш. 46°17'38,076" в.д., далее по береговой линии реки Сура до устья реки Выла, далее по левому берегу реки Выла до точки с географическими координатами: 55°54'19,872" с.ш. 46°23'48,228" в.д. и далее по правому берегу реки Выла до устья реки Выла, далее по береговой линии реки Сура до точки с географическими координатами: 55°56'19,392" с.ш. 46°18'18,756" в.д., далее по прямой линии до точки с географическими координатами: 55°56'21,876" с.ш. 46°18'9,288" в.д. и далее – по береговой линии реки Сура в начальную точку);

в реке Сура на расстоянии 0,5 км выше и ниже по течению от устьев участка реки Урга, в реке Урга в административных границах Чувашской Республики – Чувашии (акватория, ограниченная прямой линией, соединяющей точки со следующими географическими координатами:  $55^{\circ}53'12,156''$  с.ш.  $46^{\circ}10'37,92''$  в.д. и  $55^{\circ}53'17,952''$  с.ш.  $46^{\circ}10'33,456''$  в.д., далее по береговой линии реки Сура до устья реки Урга, далее по левому берегу реки Урга до точки с географическими координатами:  $55^{\circ}55'37,2''$  с.ш.  $46^{\circ}6'12,708''$  в.д. и далее по правому берегу реки Урга до устья реки Урга, далее по береговой линии реки Сура до точки с географическими координатами:  $55^{\circ}53'13,128''$  с.ш.  $46^{\circ}9'36,828''$  в.д., далее по прямой линии до точки с географическими координатами:  $55^{\circ}53'7,512''$  с.ш.  $46^{\circ}9'33,156''$  в.д. и далее по береговой линии реки Сура в начальную точку);

с 10 апреля по 10 июня – всех видов водных биоресурсов Чебоксарского водохранилища и остальных водных объектов рыбохозяйственного значения всеми орудиями добычи (вылова), за исключением одной поплавочной или донной удочки с берега с общим количеством крючков не более 2 штук на орудиях добычи (вылова) у одного гражданина вне мест нереста, указанных в приложении № 2 «Перечень нерестовых участков, расположенных на водных объектах рыбохозяйственного значения Волжско-Каспийского рыбохозяйственного бассейна» к Правилам рыболовства;

с 15 декабря по 31 января – налима.

миноги, осетра русского, белуги, белорыбицы, кумжи (форели) (пресноводная жилая форма), горчака, подуста, сельди-черноспинки, шипа, быстрянки, голавля, голяны, подкаменщика;

стерляди – в бассейне реки Сура.

84 Запрещается при осуществлении рыболовства производить добычу (вылов), приемку, обработку, перегрузку, транспортировку, хранение и выгрузку водных биоресурсов, имеющих в свежем виде длину (в см) менее указанной в таблице 25.

Минимальный размер добываемых (вылавливаемых) водных биоресурсов	
Наименование водных биоресурсов	Промысловый размер, см
Жерех	40
Судак	40
Сом пресноводный	90
Сазан	40
Лещ	30
Щука	32
Раки	10

Промысловый размер водных биоресурсов определяется в свежем виде:

у рыб – путем измерения длины от вершины рыла (при закрытом рте) до основания средних лучей хвостового плавника;

у ракообразных – путем измерения тела от линии, соединяющей середину глаз, до окончания хвостовых пластин.

Добытые (выловленные) водные биоресурсы, имеющие длину менее указанной в таблице 25, подлежат немедленному выпуску в естественную среду обитания с наименьшими повреждениями.

85. Суточная норма добычи (вылова) водных биоресурсов (за исключением случая, когда для таких водных биоресурсов установлен постоянный или временный запрет добычи (вылова) при осуществлении любительского рыболовства), для каждого гражданина при осуществлении любительского рыболовства указана в таблице 26.

Наименование водных биоресурсов	Суточная норма добычи (вылова), кг	
	Куйбышевское водохранилище и река Волга до плотины Чебоксарской ГЭС в административных границах Чувашской Республики – Чувашии	Иные водные объекты рыбохозяйственного значения Чувашской Республики – Чувашии
Лещ	5	5
Судак	5	5
Щука	5	5
Сом пресноводный	-	1 экземпляр
Сазан	5	5

Суммарная суточная норма добычи (вылова) для всех видов водных биоресурсов (кроме сома пресноводного), в том числе не указанных в таблице 26, составляет не более 5 кг или один экземпляр – в случае если его вес превышает 5 кг.

В случае превышения суммарной суточной нормы добыча (вылов) водных биоресурсов прекращается.

### **Водные объекты рыбохозяйственного значения Пермского края**

86. Запрещается добыча (вылов):

в нижних бьефах Камской и Воткинской ГЭС на расстоянии менее 2 км от плотин.

всеми орудиями добычи (вылова), за исключением одной поплавочной или донной удочкой с берега с общим количеством крючков не более 2 штук на орудиях добычи (вылова) у одного гражданина вне мест нереста, указанных в приложении № 2 «Перечень нерестовых участков, расположенных на водных объектах рыбохозяйственного значения Волжско-Каспийского рыбо-хозяйственного бассейна» к Правилам рыболовства:

с 1 мая по 10 июня – в Воткинском водохранилище;  
 с 5 мая по 15 июня – в Камском водохранилище;  
 с 15 апреля по 15 июня – в остальных водных объектах  
 рыбохозяйственного значения в пределах административных границ  
 Пермского края.

кумжи (форели) (пресноводная жилая форма), осетра русского,  
 тайменя;

стерляди, быстрянки, обыкновенного подкаменщика, белоперого  
 пескаря – во всех водоемах, хариуса – в реках в окрестностях Перми,  
 сазана – в Камском водохранилище.

87. Запрещается при осуществлении рыболовства производить  
 добычу (вылов), приемку, обработку, перегрузку, транспортировку,  
 хранение  
 и выгрузку водных биоресурсов, имеющих в свежем виде длину (в см)  
 менее указанной в таблице 27.

Таблица 27

Минимальный размер добываемых (вылавливаемых) водных биоресурсов	
Наименование водных биоресурсов	Промысловый размер, см
Жерех	40
Судак	40
Лещ	28
Щука	32
Сазан	40
Сом пресноводный	90
Хариус	18
Раки	10

Промысловый размер водных биоресурсов определяется в свежем  
 виде:

у рыб – путем измерения длины от вершины рыла (при закрытом  
 рте) до основания средних лучей хвостового плавника;

у ракообразных – путем измерения тела от линии, соединяющей

середины глаз, до окончания хвостовых пластин.

Добытые (выловленные) водные биоресурсы, имеющие длину менее указанной в таблице 27, подлежат немедленному выпуску в естественную среду обитания с наименьшими повреждениями.

88. Суточная норма добычи (вылова) водных биоресурсов (за исключением случая, когда для таких водных биоресурсов установлен постоянный или временный запрет добычи (вылова) при осуществлении любительского рыболовства), для каждого гражданина при осуществлении любительского рыболовства указана в таблице 28.

Таблица 28

Наименование водных биоресурсов	Суточная норма добычи (вылова), кг
Судак	5
Щука	5
Лещ	5
Сом пресноводный	1 экземпляр
Раки	50 экземпляров

Суммарная суточная норма добычи (вылова) для всех видов водных биоресурсов (кроме сома пресноводного), в том числе не указанных в таблице 28, составляет не более 5 кг или один экземпляр – в случае если его вес превышает 5 кг.

В случае превышения суммарной суточной нормы добыча (вылов) водных биоресурсов прекращается.

### **Водные объекты рыбохозяйственного значения**

#### **Астраханской области**

89. Запрещается добыча (вылов):

в волжском запретном предустьевом пространстве – согласно приложению № 3 к Правилам рыболовства;

в нерестилищах, указанных в приложении № 4 «Перечень нерестилищ осетровых видов рыб в русле реки Волга» к Правилам рыболовства;

в зимовальных ямах, указанных в приложении № 6 «Перечень зимовальных ям, расположенных на водных объектах рыбохозяйственного значения Волжско-Каспийского рыбохозяйственного бассейна» к Правилам рыболовства;

в нерестилищах, указанных в приложении № 5 «Перечень нерестилищ полупроходных и речных рыб, расположенных на затопливаемых в период половодья участках земли в пойме реки Волга и ее водотоков» к Правилам рыболовства.

с 16 мая по 20 июня – повсеместно, за исключением водных объектов рыбохозяйственного значения в пределах административных границ населенных пунктов;

с 1 апреля по 30 июня – раков.

осетровых видов рыб, сельди, кроме сельди-черноспинки, кутума, белорыбицы, рыбца, усача, налима, бадяги.

каспийского тюленя.

90. Запрещается при осуществлении рыболовства производить добычу (вылов), приемку, обработку, перегрузку, транспортировку, хранение и выгрузку водных биоресурсов, имеющих в свежем виде длину (в см) менее указанной в таблице 29.

Таблица 29

Минимальный размер добываемых (вылавливаемых) водных биоресурсов	
Наименование водных биоресурсов	Промысловый размер, см
Жерех	37
Судак	37
Лещ	24
Щука	37
Сазан	40
Сом пресноводный	60
Вобла, плотва	17
Красноперка	17
Чехонь	22
Линь	22
Раки	10

Промысловый размер водных биоресурсов определяется в свежем виде:

у рыб – путем измерения длины от вершины рыла (при закрытом рте) до основания средних лучей хвостового плавника;

у сома пресноводного – путем измерения от вершины рыла (при закрытом рте) до конца самого длинного луча хвостового плавника, при минимальном угле расхождения верхней и нижней лопасти хвостового плавника;

у ракообразных – путем измерения тела от линии, соединяющей середину глаз, до окончания хвостовых пластин.

Добытые (выловленные) водные биоресурсы, имеющие длину менее указанной в таблице 29, подлежат немедленному выпуску в естественную среду обитания с наименьшими повреждениями.

91. Суточная норма добычи (вылова) водных биоресурсов (за исключением случая, когда для таких водных биоресурсов установлен постоянный или временный запрет добычи (вылова) при осуществлении любительского рыболовства), для каждого гражданина при осуществлении любительского рыболовства указана в таблице 30.

Таблица 30

Наименование водных биоресурсов	Суточная норма добычи (вылова), кг
Вобла	10
Плотва	10
Лещ	10
Густера	10
Сазан	10
Судак	10
Берш	10
Щука	10
Сом пресноводный	10
Линь	10
Чехонь	10
Сельдь-черноспинка	10
Жерех	10



Толстолобики	10
Амур белый	10
Красноперка	10
Окунь пресноводный	10
Синец	10
Раки	50 экземпляров
Молодь рыб (окунь пресноводный, густера, синец, уклея) в качестве живца (наживки)	30 экземпляров

Суммарная суточная норма добычи (вылова) для всех видов водных биоресурсов, в том числе не указанных в таблице 30, составляет не более 10 кг или один экземпляр – в случае если его вес превышает 10 кг, за исключением карася, для которого суточная норма не устанавливается.

В случае превышения суммарной суточной нормы добыча (вылов) водных биоресурсов прекращается.

### **Водные объекты рыбохозяйственного значения Белгородской области**

92. Запрещается добыча (вылов):

с 1 апреля по 10 июня – всеми орудиями добычи (вылова), за исключением одной поплавочной или донной удочкой с берега с общим количеством крючков не более 2 штук на орудиях добычи (вылова) у одного гражданина вне мест нереста, указанных в приложении № 2 «Перечень нерестовых участков, расположенных на водных объектах рыбохозяйственного значения Волжско-Каспийского рыбохозяйственного бассейна» к Правилам рыболовства;

с 1 октября по 30 апреля – на зимовальных ямах, указанных в приложении № 6 «Перечень зимовальных ям, расположенных на водных объектах рыбохозяйственного значения Волжско-Каспийского рыбохозяйственного бассейна» к настоящим Правилам рыболовства;

с 15 декабря по 31 января – налима;

в темное время суток – с плавсредств.

осетровых видов рыб, лососевых и сиговых видов рыб, вырезуба.

93. Запрещается при осуществлении рыболовства производить добычу (вылов), приемку, обработку, перегрузку, транспортировку, хранение и выгрузку водных биоресурсов, имеющих в свежем виде длину

(в см) менее указанной в таблице 31.

Таблица 31

Минимальный размер добываемых (вылавливаемых) водных биоресурсов	
Наименование водных биоресурсов	Промысловый размер, см
Жерех	30
Судак	30
Лещ	20
Щука	32
Сом пресноводный	60
Сазан	40
Голавль	20
Раки	10

Промысловый размер водных биоресурсов определяется в свежем виде:

у рыб – путем измерения длины от вершины рыла (при закрытом рте) до основания средних лучей хвостового плавника;

у ракообразных – путем измерения тела от линии, соединяющей середину глаз, до окончания хвостовых пластин.

Добытые (выловленные) водные биоресурсы, имеющие длину менее указанной в таблице 31, подлежат немедленному выпуску в естественную среду обитания с наименьшими повреждениями.

94. Суточная норма добычи (вылова) водных биоресурсов (за исключением случая, когда для таких водных биоресурсов установлен постоянный или временный запрет добычи (вылова) при осуществлении любительского рыболовства), для каждого гражданина при осуществлении любительского рыболовства указана в таблице 32.

Таблица 32

Наименование водных биоресурсов	Суточная норма добычи (вылова)
Судак	3 экземпляра

Щука	5 экземпляров
Сом пресноводный	1 экземпляр
Раки	30 экземпляров
Малька и живца (наживки) кроме ценных и особо ценных видов	50 экземпляров
Мотыль	0,2 кг

При добыче (вылове) малька и живца (наживки), кроме особо ценных и ценных видов рыб, допускается применение подъемников, изготовленных из несетных материалов, размером (длина, ширина, высота) не более 100 см и размером отверстий не более 10 мм. Суммарная суточная норма добычи (вылова) для всех видов водных биоресурсов (кроме сома пресноводного), в том числе не указанных в таблице 32, составляет не более 5 кг или один экземпляр – в случае если его вес превышает 5 кг.

В случае превышения суммарной суточной нормы добыча (вылов) водных биоресурсов прекращается.

### **Водные объекты рыбохозяйственного значения Брянской области**

95. Запрещается добыча (вылов):

с 22 марта по 1 июня – на водных объектах рыбохозяйственного значения южных муниципальных районов: Гордеевском, Злынковском, Клинцовском, Комаричском, Климовском, Новозыбковском, Погарском, Севском, Суземском и Трубчевском;

на остальных водных объектах рыбохозяйственного значения:

с 1 апреля по 10 июня – всеми орудиями добычи (вылова), за исключением одной поплавочной или донной удочки с берега с общим количеством крючков не более 2 штук на орудиях добычи (вылова), у одного гражданина вне мест нереста, указанных в приложении № 2 «Перечень нерестовых участков, расположенных на водных объектах рыбохозяйственного значения Волжско-Каспийского рыбохозяйственного бассейна» к Правилам рыболовства;

с 15 декабря по 31 января – налима;

с 1 октября по 30 июня – раков;

с 1 октября по 30 апреля – на зимовальных ямах, указанных

в приложении № 6 «Перечень зимовальных ям, расположенных на водных объектах рыбохозяйственного значения Волжско-Каспийского рыбохозяйственного бассейна» к Правилам рыболовства.

осетровых видов рыб, лососевых и сиговых видов рыб, подуста.

96. Запрещается при осуществлении рыболовства производить добычу (вылов), приемку, обработку, перегрузку, транспортировку, хранение и выгрузку водных биоресурсов, имеющих в свежем виде длину (в см) менее указанной в таблице 33.

Таблица 33

Минимальный размер добываемых (вылавливаемых) водных биоресурсов	
Наименование водных биоресурсов	Промысловый размер, см
Жерех	30
Судак	30
Лещ	20
Щука	32
Сом пресноводный	60
Сазан	40
Голавль	20
Линь	15
Раки	10

Промысловый размер водных биоресурсов определяется в свежем виде:

у рыб – путем измерения длины от вершины рыла (при закрытом рте) до основания средних лучей хвостового плавника;

у ракообразных – путем измерения тела от линии, соединяющей середину глаз, до окончания хвостовых пластин.

Добытые (выловленные) водные биоресурсы, имеющие длину менее указанной в таблице 33, подлежат немедленному выпуску в естественную среду обитания с наименьшими повреждениями.

97. Суточная норма добычи (вылова) водных биоресурсов (за исключением случая, когда для таких водных биоресурсов установлен

постоянный или временный запрет добычи (вылова) при осуществлении любительского рыболовства), для каждого гражданина при осуществлении любительского рыболовства указана в таблице 34.

Таблица 34

Наименование водных биоресурсов	Суточная норма добычи (вылова)
Судак	3 экземпляра
Щука	5 экземпляров
Сом пресноводный	1 экземпляр
Раки	30 экземпляров
Малька и живца (наживки)	50 экземпляров
Мотыль	0,2 кг

При добыче (вылове) малька и живца (наживки), кроме особо ценных и ценных видов рыб, допускается применение подъемников, изготовленных из несетных материалов, размером (длина, ширина, высота) не более 100 см и размером отверстий не более 10 мм.

Суммарная суточная норма добычи (вылова) для всех видов водных биоресурсов (кроме сома пресноводного), в том числе не указанных в таблице 34, составляет не более 5 кг, или один экземпляр – в случае если его вес превышает 5 кг.

В случае превышения суммарной суточной нормы добыча (вылов) водных биоресурсов прекращается.

### **Водные объекты рыбохозяйственного значения Владимирской области**

98. Запрещается добыча (вылов):

с 1 апреля по 10 июня – всеми орудиями добычи (вылова), за исключением одной поплавочной или донной удочкой с берега с общим количеством крючков не более 2 штук на орудиях добычи (вылова) у одного гражданина вне мест нереста, указанных в приложении № 2 «Перечень нерестовых участков, расположенных на водных объектах рыбохозяйственного значения Волжско-Каспийского рыбохозяйственного бассейна» к Правилам рыболовства;

с 15 декабря по 31 января – налима;

с 1 октября по 30 июня – раков;

с 1 октября по 30 апреля – на зимовальных ямах, указанных в приложении № 6 «Перечень зимовальных ям, расположенных на водных объектах рыбохозяйственного значения Волжско-Каспийского рыбохозяйственного бассейна» к Правилам рыболовства;

в течение года в реке Ока с водотоками, непосредственно впадающими в нее (притоки первого порядка), в границах Владимирской области запрещается применение ставной многокрючковой снасти, состоящей из шнура (или лески), с одной стороны имеющего поплавок (буй, наплыв), с другой прикрепленный к грунту при помощи груза (якоря), от которого идет свободно перемещающаяся по течению леска с крючками с насаженной приманкой или без таковой (подпуска), и осуществление добычи (вылова) водных биоресурсов переметами.

осетровых видов рыб, подуста.

99. Запрещается при осуществлении рыболовства производить добычу (вылов), приемку, обработку, перегрузку, транспортировку, хранение и выгрузку водных биоресурсов, имеющих в свежем виде длину (в см) менее указанной в таблице 35.

Таблица 35

Минимальный размер добываемых (вылавливаемых) водных биоресурсов	
Наименование водных биоресурсов	Промысловый размер, см
Жерех	40
Судак	40
Лещ	25
Щука	32
Сом пресноводный	90
Налим	40
Язь	25
Голавль	20
Раки	10

Промысловый размер водных биоресурсов определяется в свежем виде:

у рыб – путем измерения длины от вершины рыла (при закрытом рте) до основания средних лучей хвостового плавника;

у ракообразных – путем измерения тела от линии, соединяющей середину глаз, до окончания хвостовых пластин.

Добытые (выловленные) водные биоресурсы, имеющие длину менее указанной в таблице 35, подлежат немедленному выпуску в естественную среду обитания с наименьшими повреждениями.

100. Суточная норма добычи (вылова) водных биоресурсов (за исключением случая, когда для таких водных биоресурсов установлен постоянный или временный запрет добычи (вылова) при осуществлении любительского рыболовства), для каждого гражданина при осуществлении любительского рыболовства указана в таблице 36.

Таблица 36

Наименование водных биоресурсов	Суточная норма добычи (вылова)
Судак	3 экземпляра
Щука	5 экземпляров
Сом пресноводный	1 экземпляр
Раки	30 экземпляров
Малька и живца (наживки)	50 экземпляров
Мотыль	0,2 кг
Жерех	3 экземпляра
Налим	3 экземпляра

При добыче (вылове) малька и живца (наживки), кроме особо ценных и ценных видов рыб, допускается применение подъемников, изготовленных из несетных материалов, размером (длина, ширина, высота) не более 100 см и размером отверстий не более 10 мм.

Суммарная суточная норма добычи (вылова) для всех видов водных биоресурсов (кроме сома пресноводного), в том числе не указанных в таблице 36, составляет не более 5 кг или один экземпляр – в случае если его вес превышает 5 кг.

В случае превышения суммарной суточной нормы добыча (вылов) водных биоресурсов прекращается.

## Водные объекты рыбохозяйственного значения Волгоградской области

101. Запрещается добыча (вылов):

в реке Волга:

в верхнем бьефе Волжской ГЭС – на расстоянии менее 0,5 км от плотины;

в нижнем бьефе Волжской ГЭС – от плотины до Волго-Ахтубинского канала (по левому берегу включая шлюзовой канал) и по правому берегу до устья реки Мокрая Мечетка.

с 1 мая по 30 июня – в Волгоградском водохранилище с впадающими в него реками в пределах административных границ Волгоградской области всеми орудиями добычи (вылова), за исключением одной поплавочной или донной удочкой, спиннингом с берега с общим количеством крючков не более 2 штук на орудиях добычи (вылова) у одного гражданина;

с 25 апреля по 30 июня в реке Еруслан и ее притоках от села Беляевка в пределах административных границ Волгоградской области;

с 1 мая по 15 июня – в реках Волга, Ахтуба ниже плотины Волжской ГЭС, в водных объектах рыбохозяйственного значения Волго-Ахтубинской поймы, в Сарпинских озерах (Сарпа, Цаца) в пределах административных границ Волгоградской области, за исключением одной поплавочной или донной удочкой с берега с общим количеством крючков не более двух штук на орудиях добычи (вылова) у одного гражданина вне мест нереста, указанных в приложении № 2 «Перечень нерестовых участков, расположенных на водных объектах рыбохозяйственного значения Волжско-Каспийского рыбохозяйственного бассейна» к Правилам рыболовства;

с 25 апреля по 25 июня – в водохранилищах Волго-Донского судоходного канала, за исключением одной поплавочной или донной удочкой с берега с общим количеством крючков не более двух штук на орудиях добычи (вылова) у одного гражданина;

с 1 декабря по 14 июля и с 16 августа по 14 сентября – раков;

с 15 декабря по 15 февраля – налима.

осетровых видов рыб, белорыбицы, сельди-черноспинки.

102. Запрещается при осуществлении рыболовства производить



добычу (вылов), приемку, обработку, перегрузку, транспортировку, хранение и выгрузку водных биоресурсов, имеющих в свежем виде длину (в см) менее указанной в таблице 37.

Таблица 37

Минимальный размер добываемых (вылавливаемых) водных биоресурсов	
Наименование водных биоресурсов	Промысловый размер, см
Жерех	40
Судак	40
Лещ	25
Щука	32
Сом пресноводный	90
Сазан	40
Амур белый	50
Толстолобики	50
Раки	10
Налим	40

Промысловый размер водных биоресурсов определяется в свежем виде:

у рыб – путем измерения длины от вершины рыла (при закрытом рте) до основания средних лучей хвостового плавника;

у ракообразных – путем измерения тела от линии, соединяющей середину глаз, до окончания хвостовых пластин.

Добытые (выловленные) водные биоресурсы, имеющие длину менее указанной в таблице 37, подлежат немедленному выпуску в естественную среду обитания с наименьшими повреждениями.

103. Суточная норма добычи (вылова) водных биоресурсов (за исключением случая, когда для таких водных биоресурсов установлен постоянный или временный запрет добычи (вылова) при осуществлении любительского рыболовства), для каждого гражданина при осуществлении любительского рыболовства указана в таблице 38.

Таблица 38

Наименование водных биоресурсов	Суточная норма добычи (вылова), кг
Амур белый	10
Жерех	10
Карась золотой	10
Карась серебряный	10
Красноперка	10
Линь	10
Густера	10
Синец	10
Чехонь	10
Язь	10
Берш	10
Окунь пресноводный	10
Налим	10
Судак	10
Лещ	10
Сазан	10
Сом пресноводный	1 экземпляр
Толстолобика	10
Рыбец	10
Плотва	10
Подуст	10
Голавль	10
Горчак	10
Пескарь обыкновенный	10

Белоперый пескарь	10
Ерш обыкновенный	10
Елец	10
Вьюн	10
Белоглазка	10
Верховка	10
Уклейка	10
Щука	10
Бычок-головач	10
Бычок-цуцик	10
Бычок-гонец	10
Бычок-кругляк	10
Бычок-песочник	10
Раки	50 экземпляров

Суммарная суточная норма добычи (вылова) для всех видов водных биоресурсов (кроме сома пресноводного), в том числе не указанных в таблице 38, составляет не более 10 кг или один экземпляр – в случае если его вес превышает 10 кг.

В случае превышения суммарной суточной нормы добыча (вылов) водных биоресурсов прекращается.

#### **Водные объекты рыбохозяйственного значения Вологодской области**

104. Запрещается добыча (вылов):

с 1 октября по 30 апреля – на зимовальных ямах, указанных в приложении № 6 «Перечень зимовальных ям, расположенных на водных объектах рыбохозяйственного значения Волжско-Каспийского рыбохозяйственного бассейна» к Правилам рыболовства;

с 15 апреля по 1 июня – в Рыбинском водохранилище в пределах административных границ Вологодской области, за исключением добычи

(вылова) одной поплавочной или донной удочкой с берега с количеством крючков не более 2 штук на орудиях добычи (вылова) у одного гражданина в пределах административных границ населенных пунктов вне мест нереста, указанных в приложении № 2 «Перечень нерестовых участков, расположенных на водных объектах рыбохозяйственного значения Волжско-Каспийского рыбохозяйственного бассейна» к Правилам рыболовства;

с 25 апреля по 5 июня – судака, леща, щуки, жереха;

с 5 июня по 5 июля – сома пресноводного;

с 1 февраля по 1 июля – судака в Рыбинском водохранилище;

с распаления льда по 1 июля – в Рыбинском водохранилище добыча (вылов) водных биоресурсов троллингом.

стерляди, хариуса.

105. Запрещается при осуществлении рыболовства производить добычу (вылов), приемку, обработку, перегрузку, транспортировку, хранение и выгрузку водных биоресурсов, имеющих в свежем виде длину (в см) менее указанной в таблице 39.

Таблица 39

Минимальный размер добываемых (вылавливаемых) водных биоресурсов	
Наименование водных биоресурсов	Промысловый размер, см
Жерех	40
Судак (за исключением Рыбинского водохранилища)	40
Судак в Рыбинском водохранилище	50
Лещ	25
Щука (за исключением Рыбинского водохранилища)	30
Щука в Рыбинском водохранилище	40
Сом пресноводный	90
Сазан	40
Голавль	25

Язь	25
Раки	10

Промысловый размер водных биоресурсов определяется в свежем виде:

у рыб – путем измерения длины от вершины рыла (при закрытом рте) до основания средних лучей хвостового плавника;

у ракообразных – путем измерения тела от линии, соединяющей середину глаз, до окончания хвостовых пластин.

Добытые (выловленные) водные биоресурсы, имеющие длину менее указанной в таблице 39, подлежат немедленному выпуску в естественную среду обитания с наименьшими повреждениями.

106. Суточная норма добычи (вылова) водных биоресурсов (за исключением случая, когда для таких водных биоресурсов установлен постоянный или временный запрет добычи (вылова) при осуществлении любительского рыболовства), для каждого гражданина при осуществлении любительского рыболовства указана в таблице 40.

Таблица 40

Наименование водных биоресурсов	Суточная норма добычи (вылова), кг
Сиг (пресноводная жилая форма)	2
Лещ (жилая форма)	5
Судак (жилая форма)	5
Щука	5
Налим	5
Берш	5
Жерех	5
Раки	25 экземпляров

Суммарная суточная норма добычи (вылова) для всех видов водных биоресурсов, в том числе не указанных в таблице 40, составляет не более 5 кг или один экземпляр – в случае если его вес превышает 5 кг.

В случае превышения суммарной суточной нормы добыча (вылов) водных биоресурсов прекращается.

**Водные объекты рыбохозяйственного значения  
Ивановской области**

107. Запрещается добыча (вылов):

с 15 апреля по 15 июня в водных объектах рыбохозяйственного значения области всеми орудиями добычи (вылова), за исключением одной поплавочной или донной удочкой с берега с общим количеством крючков не более 2 штук на орудиях добычи (вылова) у одного гражданина вне мест нереста, указанных в приложении № 2 «Перечень нерестовых участков, расположенных на водных объектах рыбохозяйственного значения Волжско-Каспийского рыбохозяйственного бассейна» к Правилам рыболовства;

с 1 мая по 5 июня – судака и леща;

с 15 апреля по 15 мая – щуки;

с 15 декабря по 31 января – налима.

миног, осетровых видов рыб, кумжи (форели) (пресноводная жилая форма), хариуса, белорыбицы, подуста.

108. Запрещается при осуществлении рыболовства производить добычу (вылов), приемку, обработку, перегрузку, транспортировку, хранение и выгрузку водных биоресурсов, имеющих в свежем виде длину (в см) менее указанной в таблице 41.

Таблица 41

Минимальный размер добываемых (вылавливаемых) водных биоресурсов	
Наименование водных биоресурсов	Промысловый размер, см
Жерех	40
Судак	40
Лещ	25
Щука	32
Сом пресноводный	90
Сазан	40

Налим	40
Раки	10

Промысловый размер водных биоресурсов определяется в свежем виде:

у рыб – путем измерения длины от вершины рыла (при закрытом рте) до основания средних лучей хвостового плавника;

у ракообразных – путем измерения тела от линии, соединяющей середину глаз, до окончания хвостовых пластин.

Добытые (выловленные) водные биоресурсы, имеющие длину менее указанной в таблице 41, подлежат немедленному выпуску в естественную среду обитания с наименьшими повреждениями.

109. Суточная норма добычи (вылова) водных биоресурсов (за исключением случая, когда для таких водных биоресурсов установлен постоянный или временный запрет добычи (вылова) при осуществлении любительского рыболовства), для каждого гражданина при осуществлении любительского рыболовства указана в таблице 42.

Таблица 42

Наименование водных биоресурсов	Суточная норма добычи (вылова), кг
Лещ	5
Судак	5
Щука	5
Сом пресноводный	1 экземпляр
Сазан	5

Суммарная суточная норма добычи (вылова) для всех видов водных биоресурсов (кроме сома пресноводного), в том числе не указанных в таблице 42, составляет не более 5 кг или один экземпляр – в случае если его вес превышает 5 кг.

В случае превышения суммарной суточной нормы добыча (вылов) водных биоресурсов прекращается.

**Водные объекты рыбохозяйственного значения  
Калужской области**

110. Запрещается добыча (вылов):

с 1 апреля по 10 июня – всеми орудиями добычи (вылова), за исключением одной поплавочной или донной удочки с берега с общим количеством крючков не более 2 штук на орудиях добычи (вылова) у одного гражданина вне мест нереста, указанных в приложении № 2 «Перечень нерестовых участков, расположенных на водных объектах рыбохозяйственного значения Волжско-Каспийского рыбохозяйственного бассейна» к Правилам рыболовства;

с 15 декабря по 31 января – налима;

с 1 октября по 1 апреля – на зимовальных ямах, указанных в приложении № 6 «Перечень зимовальных ям, расположенных на водных объектах рыбохозяйственного значения Волжско-Каспийского рыбохозяйственного бассейна» к Правилам рыболовства.

стерляди, миноги, чехони, горчака.

111. Запрещается при осуществлении рыболовства производить добычу (вылов), приемку, обработку, перегрузку, транспортировку, хранение и выгрузку водных биоресурсов, имеющих в свежем виде длину (в см) менее указанной в таблице 43.

Таблица 43

Минимальный размер добываемых (вылавливаемых) водных биоресурсов	
Наименование водных биоресурсов	Промысловый размер, см
Жерех	40
Судак	40
Лещ	25
Щука	32
Сом пресноводный	90
Сазан	40
Налим	40
Раки	10



Промысловый размер водных биоресурсов определяется в свежем виде:

у рыб – путем измерения длины от вершины рыла (при закрытом рте) до основания средних лучей хвостового плавника;

у ракообразных – путем измерения тела от линии, соединяющей середину глаз, до окончания хвостовых пластин.

Добытые (выловленные) водные биоресурсы, имеющие длину менее указанной в таблице 43, подлежат немедленному выпуску в естественную среду обитания с наименьшими повреждениями.

112. Суточная норма добычи (вылова) водных биоресурсов (за исключением случая, когда для таких водных биоресурсов установлен постоянный или временный запрет добычи (вылова) при осуществлении любительского рыболовства), для каждого гражданина при осуществлении любительского рыболовства указана в таблице 44.

Таблица 44

Наименование водных биоресурсов	Суточная норма добычи (вылова)
Судак	3 экземпляра
Щука	5 экземпляров
Сом пресноводный	1 экземпляр
Раки	30 экземпляров
Малька и живца (наживки)	50 экземпляров
Мотыль	0,2 кг

При добыче (вылове) малька и живца (наживки), кроме особо ценных и ценных видов рыб, допускается применение подъемников, изготовленных из несетных материалов, размером (длина, ширина, высота) не более 100 см и размером отверстий не более 10 мм.

Суммарная суточная норма добычи (вылова) для всех видов водных биоресурсов (кроме сома пресноводного), в том числе не указанных в таблице 44, составляет не более 5 кг или один экземпляр – в случае если его вес превышает 5 кг.

В случае превышения суммарной суточной нормы добыча (вылов)

водных биоресурсов прекращается.

### Водные объекты рыбохозяйственного значения Кировской области

113. Запрещается добыча (вылов):

с распаления льда по 10 июня – всеми орудиями добычи (вылова), за исключением одной поплавочной или донной удочкой с берега с общим количеством крючков не более 2 штук на орудиях добычи (вылова) у одного гражданина вне мест нереста, указанных в приложении № 2 «Перечень нерестовых участков, расположенных на водных объектах рыбохозяйственного значения Волжско-Каспийского рыбохозяйственного бассейна» к Правилам рыболовства;

с 15 декабря по 15 февраля – налима;

с 15 октября по 30 июня – раков;

с 1 октября по 1 мая – на зимовальных ямах, указанных в приложении № 6 «Перечень зимовальных ям, расположенных на водных объектах рыбохозяйственного значения Волжско-Каспийского рыбохозяйственного бассейна» к Правилам рыболовства;

с 1 ноября по 14 апреля – стерляди в бассейне реки Вятка в административных границах Кировской области.

стерляди в верховьях реки Камы, белорыбица, миноги, кумжа (форель) (пресноводная жилая форма), хариус, сиг-пыжьян, атлантический лосось (семга), нельма, подуст, берш, белоперый пескарь, русская быстрянка, обыкновенный подкаменщик.

114. Запрещается при осуществлении рыболовства производить добычу (вылов), приемку, обработку, перегрузку, транспортировку, хранение и выгрузку водных биоресурсов, имеющих в свежем виде длину (в см) менее указанной в таблице 45.

Таблица 45

Минимальный размер добываемых (вылавливаемых) водных биоресурсов	
Наименование водных биоресурсов	Промысловый размер, см
Щука	32
Жерех	40

Судак	40
Лещ	28
Сом пресноводный	90
Сазан	40
Налим	40
Язь	25
Чехонь	28
Голавль	22
Елец	15
Линь	18
Синец	24
Раки	10
Стерлядь	42

Промысловый размер водных биоресурсов определяется в свежем виде:

у рыб – путем измерения длины от вершины рыла (при закрытом рте) до основания средних лучей хвостового плавника (у осетровых рыб – от вершины рыла до наиболее глубокой части выемки хвостового плавника);

у ракообразных – путем измерения тела от линии, соединяющей середину глаз, до окончания хвостовых пластин.

Добытые (выловленные) водные биоресурсы, имеющие длину менее указанной в таблице 45, подлежат немедленному выпуску в естественную среду обитания с наименьшими повреждениями.

115. Суточная норма добычи (вылова) водных биоресурсов (за исключением случая, когда для таких водных биоресурсов установлен постоянный или временный запрет добычи (вылова) при осуществлении любительского рыболовства), для каждого гражданина при осуществлении любительского рыболовства указана в таблице 46.

Таблица 46

Наименование водных биоресурсов	Суточная норма добычи (вылова)
Судак	5 кг
Стерлядь	2 экземпляра
Раки	50 экземпляров

Суммарная суточная норма добычи (вылова) для всех видов водных биоресурсов, в том числе не указанных в таблице 46, составляет не более 5 кг или один экземпляр – в случае если его вес превышает 5 кг.

В случае превышения суммарной суточной нормы добыча (вылов) водных биоресурсов прекращается.

### Водные объекты рыбохозяйственного значения Костромской области

116. Запрещается добыча (вылов):

116.1. в Горьковском водохранилище:

в южном канале Костромского разлива по всей акватории и левая сторона водохранилища от канала вверх и вниз на 0,5 км по фарватеру реки Волга (акватория, ограниченная прямыми линиями, соединяющими точки со следующими географическими координатами: 57°47'27,636" с.ш. 40°41'41,82" в.д. 57°47'25,224" с.ш. 40°41'45,096" в.д. 57°47'6,576" с.ш. 40°41'45,78" в.д. 57°46'57,252" с.ш. 40°41'57,408" в.д. 57°46'54,156" с.ш. 40°42'8,136" в.д. 57°46'47,64" с.ш. 40°42'3,132" в.д. 57°46'47,136" с.ш. 40°41'3,372" в.д. 57°46'51,924" с.ш. 40°41'1,068" в.д. 57°46'56,496" с.ш. 40°41'4,308" в.д. 57°46'59,124" с.ш. 40°41'20,436" в.д. 57°47'6,18" с.ш. 40°41'23,928" в.д. 57°47'12,048" с.ш. 40°41'31,812" в.д. 57°47'19,248" с.ш. 40°41'36,492" в.д. 57°47'26,628" с.ш. 40°41'38,328" в.д. и далее по прямой линии в начальную точку);

в разливе на участке 1 км от Южного канала (акватория, ограниченная прямыми линиями, соединяющими точки со следующими географическими координатами: 57°49'34,428" с.ш. 40°38'41,604" в.д. 57°49'34,968" с.ш. 40°39'0,468" в.д. 57°49'9,66" с.ш. 40°39'50,904" в.д. 57°48'45,972" с.ш. 40°40'30,288" в.д. 57°48'14,256" с.ш. 40°41'9,024" в.д. 57°48'2,952" с.ш. 40°41'16,944" в.д. 57°48'0,576" с.ш. 40°41'15,612" в.д.

57°47'58,668" с.ш. 40°41'6,288" в.д. 57°48'4,212" с.ш. 40°40'50,412" в.д. 57°48'31,428" с.ш. 40°39'49,392" в.д. 57°49'5,844" с.ш. 40°38'57,372" в.д. 57°49'18,228" с.ш. 40°38'42,72" в.д. 57°49'30,252" с.ш. 40°38'38,796" в.д. и далее по прямой линии в начальную точку);

на участке реки Кострома от точки с координатами 58°1'12,076" с.ш. 40°49'28,592" в.д. до административной границы деревни Исады и от административной границы деревни Красный Бор вверх по течению до устья реки Андобы;

река Волга (Красносельский район) в районе Костромской государственной районной электростанции (далее – ГРЭС) в границах – правая сторона до фарватера реки Волга, от устья реки Шача вверх, протяженностью 0,5 км и вниз до деревни Красные Пожни и в заборном канале ГРЭС, площадью 400 га протяженностью 4 км.

116.2. на иных водных объектах в границах Костромской области:

с 15 апреля по 15 июня – на всех водных объектах рыбохозяйственного значения Костромской области, за исключением одной поплавочной или донной удочкой с берега с общим количеством крючков не более 2 штук на орудии добычи (вылова) у одного гражданина вне мест нереста, указанных в приложении № 2 «Перечень нерестовых участков, расположенных на водных объектах рыбохозяйственного значения Волжско-Каспийского рыбохозяйственного бассейна» к Правилам рыболовства;

с 15 апреля по 10 июня – в озере Чухломском со всеми притоками на протяжении 25 км от устьев вверх по течению и истоком на протяжении 25 км вниз по течению;

с 15 декабря по 31 января – налима.

хариуса, стерляди.

117. Запрещается при осуществлении рыболовства производить добычу (вылов), приемку, обработку, перегрузку, транспортировку, хранение и выгрузку водных биоресурсов, имеющих в свежем виде длину (в см) менее указанной в таблице 47.

Таблица 47

Минимальный размер добываемых (вылавливаемых) водных биоресурсов	
Наименование водных биоресурсов	Промысловый размер, см
Жерех	40

Судак	40
Щука	32
Сом пресноводный	90
Сазан	40
Налим	40
Раки	10

Промысловый размер водных биоресурсов определяется в свежем виде:

у рыб – путем измерения длины от вершины рыла (при закрытом рте) до основания средних лучей хвостового плавника (у осетровых видов рыб – от вершины рыла до наиболее глубокой части выемки хвостового плавника);

у ракообразных – путем измерения тела от линии, соединяющей середину глаз, до окончания хвостовых пластин.

Добытые (выловленные) водные биоресурсы, имеющие длину менее указанной в таблице 47, подлежат немедленному выпуску в естественную среду обитания с наименьшими повреждениями.

118. Суточная норма добычи (вылова) водных биоресурсов (за исключением случая, когда для таких водных биоресурсов установлен постоянный или временный запрет добычи (вылова) при осуществлении любительского рыболовства), для каждого гражданина при осуществлении любительского рыболовства указана в таблице 48.

Таблица 48

Наименование водных биоресурсов	Суточная норма добычи (вылова), кг
Лещ	5
Судак	5
Щука	5
Сом пресноводный	1 экземпляр
Сазан	5

Суммарная суточная норма добычи (вылова) для всех видов водных биоресурсов (кроме сома пресноводного), в том числе не указанных

в таблице 48, составляет не более 5 кг или один экземпляр – в случае если его вес превышает 5 кг.

В случае превышения суммарной суточной нормы добыча (вылов) водных биоресурсов прекращается.

### **Водные объекты рыбохозяйственного значения Курской области**

119. Запрещается добыча (вылов):

с 22 марта по 1 июня на Курчатовском водохранилище;

на остальных водных объектах рыбохозяйственного значения:

с 1 апреля по 10 июня – всеми орудиями добычи (вылова), за исключением одной поплавочной или донной удочкой с берега с общим количеством крючков не более 2 штук на орудиях добычи (вылова) у одного гражданина вне мест нереста, указанных в приложении № 2 «Перечень нерестовых участков, расположенных на водных объектах рыбохозяйственного значения Волжско-Каспийского рыбохозяйственного бассейна» к Правилам рыболовства;

с 1 октября по 30 апреля – на зимовальных ямах, указанных в приложении № 6 «Перечень зимовальных ям, расположенных на водных объектах рыбохозяйственного значения Волжско-Каспийского рыбохозяйственного бассейна» к Правилам рыболовства;

с 15 декабря по 31 января – налима;

с 1 октября по 30 июня – раков.

осетровых, лососевых и сиговых видов рыб.

120. Запрещается при осуществлении рыболовства производить добычу (вылов), обработку, перегрузку, транспортировку, хранение и выгрузку водных биоресурсов, имеющих в свежем виде длину (в см) менее указанной в таблице 49.

Таблица 49

Минимальный размер добываемых (вылавливаемых) водных биоресурсов	
Наименование водных биоресурсов	Промысловый размер, см
Жерех	30
Судак	30

Лещ	20
Щука	32
Сом пресноводный	60
Сазан	40
Голавль	20
Линь	15
Раки	10

Промысловый размер водных биоресурсов определяется в свежем виде:

у рыб – путем измерения длины от вершины рыла (при закрытом рте) до основания средних лучей хвостового плавника;

у ракообразных – путем измерения тела от линии, соединяющей середину глаз, до окончания хвостовых пластин.

Добытые (выловленные) водные биоресурсы, имеющие длину менее указанной в таблице 49, подлежат немедленному выпуску в естественную среду обитания с наименьшими повреждениями.

121. Суточная норма добычи (вылова) водных биоресурсов (за исключением случая, когда для таких водных биоресурсов установлен постоянный или временный запрет добычи (вылова) при осуществлении любительского рыболовства), для каждого гражданина при осуществлении любительского рыболовства указана в таблице 50.

Таблица 50

Наименование водных биоресурсов	Суточная норма добычи (вылова)
Судак	3 экземпляра
Щука	5 экземпляров
Сом пресноводный	1 экземпляр
Раки	30 экземпляров
Малька и живца (наживки)	50 экземпляров
Мотыль	0,2 кг

При добыче (вылове) малька и живца (наживки), кроме особо



ценных и ценных видов рыб, допускается применение подъемников, изготовленных из несетных материалов, размером (длина, ширина, высота) не более 100 см и размером отверстий не более 10 мм.

Суммарная суточная норма добычи (вылова) для всех видов водных биоресурсов (кроме сома пресноводного), в том числе не указанных в таблице 50, составляет не более 5 кг или один экземпляр – в случае если его вес превышает 5 кг.

В случае превышения суммарной суточной нормы добыча (вылов) водных биоресурсов прекращается.

### **Водные объекты рыбохозяйственного значения Московской области и города Москвы**

122. Запрещается добыча (вылов):

на реке Волга на расстоянии менее 1 км от плотины в городе Дубна ниже по течению (за исключением залива в старице с правой стороны от гидроузла);

в Пестовском водохранилище:

56°05'25,0" с.ш. 37°41'47,6" в.д.

56°05'59,2" с.ш. 37°41'52,5" в.д.

56°06'15,6" с.ш. 37°41'59,3" в.д.

56°06'42,3" с.ш. 37°42'21,8" в.д.

56°06'23,1" с.ш. 37°42'06,8" в.д.

56°06'05,0" с.ш. 37°41'56,2" в.д.

56°05'33,2" с.ш. 37°41'58,2" в.д.

56°05'19,2" с.ш. 37°42'18,1" в.д.

акватория Березовых островов – на расстоянии менее 500 м от уреза воды;

на расстоянии менее 100 м от уреза воды и менее 500 м – в обе стороны от административных границ деревни Драчево;

на Клязьминском водохранилище:

в заливе Красная Горка;

в реке Лутосня и ее притоках – в административных границах Солнечногорского и Дмитровского районов;

в Истринском водохранилище:

акватория Костяевских островов – на расстоянии менее 100 м от уреза воды;

правобережная акватория реки Истра от устья реки Черная шириной пояса 50 м на протяжении 1,1 км в сторону Пятницкого плеса.

с 22 марта по 1 июня – в водоемах-охладителях Шатурской и Электрогорской ГРЭС;

на остальных водных объектах рыбохозяйственного значения: с 1 апреля по 10 июня – всеми орудиями добычи (вылова), за исключением одной поплавочной или донной удочкой с берега с общим количеством крючков не более 2 штук у одного гражданина вне мест нереста, указанных в приложении № 2 «Перечень нерестовых участков, расположенных на водных объектах рыбохозяйственного значения Волжско-Каспийского рыбохозяйственного бассейна» к Правилам рыболовства;

с 1 октября по 30 апреля – на зимовальных ямах, указанных в приложении № 6 «Перечень зимовальных ям, расположенных на водных объектах рыбохозяйственного значения Волжско-Каспийского рыбохозяйственного бассейна» к Правилам рыболовства;

с 15 декабря по 15 января – налима.

стерляди, кумжи (форели) (пресноводная жилая форма), сома пресноводного, хариуса, подуста, белоглазки, синца, чехони, берша, миноги.

123. Запрещается при осуществлении рыболовства производить добычу (вылов), приемку, обработку, перегрузку, транспортировку, хранение и выгрузку водных биоресурсов, имеющих в свежем виде длину (в см) менее указанной в таблице 51.

Таблица 51

Минимальный размер добываемых (вылавливаемых) водных биоресурсов	
Наименование водных биоресурсов	Промысловый размер, см
Жерех	40
Судак	40
Лещ	25
Щука	32
Налим	40

Сазан	40
Голавль	20
Язь	25

Промысловый размер у рыб в свежем виде определяется путем измерения длины от вершины рыла (при закрытом рте) до основания средних лучей хвостового плавника.

Добытые (выловленные) водные биоресурсы, имеющие длину менее указанной в таблице 51, подлежат немедленному выпуску в естественную среду обитания с наименьшими повреждениями.

124. Суточная норма добычи (вылова) водных биоресурсов (за исключением случая, когда для таких водных биоресурсов установлен постоянный или временный запрет добычи (вылова) при осуществлении любительского рыболовства), для каждого гражданина при осуществлении любительского рыболовства указана в таблице 52.

Таблица 52

Наименование водных биоресурсов	Суточная норма добычи (вылова)
Судак	3 экземпляра
Щука	5 экземпляров
Раки	30 экземпляров
Малька и живца (наживки)	50 экземпляров
Мотыль	0,2 кг
Жерех	3 экземпляра
Налим	3 экземпляра

При добыче (вылове) малька и живца (наживки), кроме особо ценных и ценных видов рыб, допускается применение подъемников, изготовленных из несетных материалов, размером (длина, ширина, высота) не более 100 см и размером отверстий не более 10 мм.

Суммарная суточная норма добычи (вылова) для всех видов водных биоресурсов, в том числе не указанных в таблице 52, составляет не более 5 кг или один экземпляр – в случае если его вес превышает 5 кг.

В случае превышения суммарной суточной нормы добыча (вылов) водных биоресурсов прекращается.

## Водные объекты рыбохозяйственного значения Нижегородской области

125. Запрещается добыч (вылов):

от плотины Нижегородской ГЭС (в нижнем бьефе) до слияния бывшего русла реки Волга со шлюзовым каналом, включая указанный шлюзовой канал (акватория, ограниченная прямой линией, соединяющей точки со следующими географическими координатами:  $56^{\circ}38'22,272''$  с.ш.  $43^{\circ}26'7,584''$  в.д. и  $56^{\circ}38'51,54''$  с.ш.  $43^{\circ}27'29,88''$  в.д., далее по береговой линии шлюзового канала, далее по береговой линии и реки Волга до плотины, далее вдоль плотины и далее по береговой линии реки Волга в начальную точку), за исключением осуществления любительского рыболовства (кроме осетровых видов рыб) с берега вне пределов охранной зоны Нижегородской ГЭС с использованием поплавочных удочек всех систем и наименований с общим количеством одинарных крючков не более двух штук на орудиях добычи (вылова) у одного гражданина;

от шлюзов верхнего бьефа плотины Нижегородской ГЭС на акватории, ограниченной прямыми линиями, соединяющими точки со следующими географическими координатами:  $56^{\circ}41'41,928''$  с.ш.  $43^{\circ}23'57,696''$  в.д.  $56^{\circ}41'26,304''$  с.ш.  $43^{\circ}23'42,576''$  в.д.  $56^{\circ}41'14,388''$  с.ш.  $43^{\circ}23'45,384''$  в.д.  $56^{\circ}40'54,696''$  с.ш.  $43^{\circ}24'0,828''$  в.д.  $56^{\circ}40'36,516''$  с.ш.  $43^{\circ}24'37,908''$  в.д., далее вдоль плотины и далее – по береговой линии реки Волга в начальную точку;

в Горьковском водохранилище с впадающими в него реками и в озерах в административных границах Нижегородской области – с 15 апреля по 15 июня – всеми орудиями добычи (вылова), за исключением одной поплавочной или донной удочки с берега с общим количеством крючков не более двух штук на орудиях добычи (вылова) у одного гражданина вне мест нереста, указанных в приложении № 2 «Перечень нерестовых участков, расположенных на водных объектах рыбохозяйственного значения Волжско-Каспийского рыбохозяйственного бассейна» к Правилам рыболовства;

на Чебоксарском водохранилище с впадающими в него реками (за исключением реки Ока, выше зоны подпора Чебоксарского водохранилища, расположенной на линии от точки с географическими координатами  $56^{\circ}11'32,129''$  с.ш.  $43^{\circ}25'28,225''$  в.д. до точки с географическими координатами  $56^{\circ}11'17,689''$  с.ш.  $43^{\circ}25'33,787''$  в.д.

с притоками) в административных границах Нижегородской области – с 10 апреля по 10 июня – всеми орудиями добычи (вылова), за исключением одной поплавочной или донной удочки с берега с общим количеством одинарных крючков не более 2 штук на орудиях добычи (вылова) у одного гражданина вне мест нереста, указанных в приложении № 2 «Перечень нерестовых участков, расположенных на водных объектах рыбохозяйственного значения Волжско-Каспийского рыбохозяйственного бассейна» к Правилам рыболовства;

на реке Ока выше зоны подпора Чебоксарского водохранилища, расположенной на линии от точки с географическими координатами 56°11'32,129" с.ш. 43°25'28,225" в.д. до точки с географическими координатами 56°11'17,689" с.ш. 43°25'33,787" в.д. с впадающими в нее реками в административных границах Нижегородской области – с 1 апреля по 10 июня – всеми орудиями добычи (вылова), за исключением одной поплавочной или донной удочки с берега с общим количеством крючков не более 2 штук на орудиях добычи (вылова) у одного гражданина вне мест нереста, указанных в приложении № 2 «Перечень нерестовых участков, расположенных на водных объектах рыбохозяйственного значения Волжско-Каспийского рыбохозяйственного бассейна» к Правилам рыболовства;

с 20 декабря по 15 марта – всеми орудиями добычи (вылова):

на реке Сура – на расстоянии 0,5 км выше и ниже по течению от устьевых участков реки Огневка, на реке Огневка – на участке от устья до административной границы поселка Шереметьево Воротынского района Нижегородской области (акватория, ограниченная прямой линией, соединяющей точки со следующими географическими координатами: 56°6'53,352" с.ш. 46°0'5,58" в.д. и 56°6'17,496" с.ш. 46°0'1,98" в.д., далее по береговой линии реки Сура до устья реки Огневка, далее по левому берегу реки Огневка до точки с географическими координатами: 56°5'10,536" с.ш. 45°58'53,22" в.д. и далее по правому берегу реки Огневка до устья реки Огневка, далее по береговой линии реки Сура до точки с географическими координатами: 56°6'23,328" с.ш. 46°1'2,928" в.д., далее по прямой линии до точки с географическими координатами: 56°6'29,808" с.ш. 46°1'4,08" в.д. и далее по береговой линии реки Сура до точки с географическими координатами: 56°6'34,668" с.ш. 46°1'3,684" в.д., далее по прямой линии до точки с географическими координатами:

56°6'44,064" с.ш. 46°1'5,268" в.д., далее – по береговой линии реки Сура в начальную точку);

на реке Сура – на расстоянии 0,5 км выше и ниже по течению от устьевого участка реки Медяна, на реке Медяна – на участке от устья до административной границы села Каменка Пильнинского района Нижегородской области (акватория, ограниченная прямой линией, соединяющей точки со следующими географическими координатами: 55°31'7,716" с.ш. 46°7'40,152" в.д. и 55°31'7,032" с.ш. 46°7'37,92" в.д., далее по береговой линии реки Сура до устья реки Медяна, далее по левому берегу реки Медяна до точки с географическими координатами: 55°29'59,784" с.ш. 46°4'41,268" в.д., далее по правому берегу реки Медяна до устья реки Медяна, далее по береговой линии реки Сура до точки с географическими координатами: 55°30'49,788" с.ш. 46°8'23,748" в.д., далее по прямой линии до точки с географическими координатами: 55°30'51,588" с.ш. 46°8'23,424" в.д. и далее – по фарватеру реки Сура в начальную точку);

на реке Сура – на расстоянии 0,5 км выше и ниже по течению от устьевого участка реки Урга, на реке Урга – на участке от устья до административной границы села Шокино Воротынского района Нижегородской области (акватория, ограниченная прямой линией, соединяющей точки со следующими географическими координатами: 55°53'12,156" с.ш. 46°10'37,92" в.д. и 55°53'17,952" с.ш. 46°10'33,456" в.д., далее по береговой линии реки Сура до устья реки Урга, далее по левому берегу реки Урга до точки с географическими координатами: 55°55'21,216" с.ш. 46°4'21,324" в.д. и далее по правому берегу реки Урга до устья реки Урга, далее по береговой линии реки Сура до точки с географическими координатами: 55°53'13,128" с.ш. 46°9'36,828" в.д., далее по прямой линии до точки с географическими координатами: 55°53'7,512" с.ш. 46°9'33,156" в.д. и далее – по береговой линии реки Сура в начальную точку);

на реке Сура – на расстоянии 0,5 км выше и ниже по течению от устьевого участка реки Пьяна, на реке Пьяна – на участке от устья до устья реки Лелейка (акватория, ограниченная прямой линией, соединяющей точки со следующими географическими координатами: 55°40'19,524" с.ш. 45°54'59,4" в.д. и 55°40'19,632" с.ш. 45°54'56,376" в.д., далее по береговой линии реки Сура до устья реки Пьяна, далее по левому берегу реки Пьяна до точки с географическими координатами:

55°38'7,26" с.ш. 45°55'35,76" в.д., далее по прямой линии до точки с географическими координатами: 55°38'7,08" с.ш. 45°55'37,632" в.д. далее по правому берегу реки Пьяна до устья реки Пьяна, далее по береговой линии реки Сура до точки с координатами: 55°39'57,348" с.ш. 45°55'27,48" в.д., далее по прямой линии до точки с географическими координатами: 55°39'59,58" с.ш. 45°55'28,164" в.д. и далее – по фарватеру реки Сура в начальную точку);

с 1 октября по 30 апреля – на зимовальных ямах, указанных в приложении № 6 «Перечень зимовальных ям, расположенных на водных объектах рыбохозяйственного значения Волжско-Каспийского рыбохозяйственного бассейна» к Правилам рыболовства;

с 15 декабря по 31 января – налима;

в течение года в реке Ока с водотоками, непосредственно впадающими в нее, в границах Нижегородской области запрещается применение ставной многокрючковой снасти, состоящей из шнура (или лески), с одной стороны имеющего поплавок (буй, наплыв), с другой – прикрепленный к грунту при помощи груза (якоря), от которого идет свободно перемещающаяся по течению леска с крючками с насаженной приманкой или без таковой (подпуска) и осуществление добычи (вылова) водных биоресурсов переметами.

126. Запрещается добыча (вылов):

миноги, осетровых видов рыб, сельди-черноспинки, пузанка каспийского, белорыбицы, кумжи (форели) (пресноводная жилая форма), хариуса, горчака, подуста.

127. Запрещается при осуществлении рыболовства производить добычу (вылов), приемку, обработку, перегрузку, транспортировку, хранение и выгрузку водных биоресурсов, имеющих в свежем виде длину (в см) менее указанной в таблице 53.

Таблица 53

Минимальный размер добываемых (вылавливаемых) водных биоресурсов	
Наименование водных биоресурсов	Промысловый размер, см
Судак	40
Жерех	40
Сом пресноводный	90

Сазан	40
Голавль	20
Лещ	25
Щука	32
Рак	10

Промысловый размер водных биоресурсов определяется в свежем виде:

у рыб – путем измерения длины от вершины рыла (при закрытом рте) до основания средних лучей хвостового плавника;

у ракообразных – путем измерения тела от линии, соединяющей середину глаз, до окончания хвостовых пластин.

Добытые (выловленные) водные биоресурсы, имеющие длину менее указанной в таблице 53, подлежат немедленному выпуску в естественную среду обитания с наименьшими повреждениями.

128. Суточная норма добычи (вылова) водных биоресурсов (за исключением случая, когда для таких водных биоресурсов установлен постоянный или временный запрет добычи (вылова) при осуществлении любительского рыболовства), для каждого гражданина при осуществлении любительского рыболовства указана в таблице 54.

Таблица 54

Наименование водных биоресурсов	Суточная норма добычи (вылова)
Река Ока в границах Нижегородской области	
Судак	3 экземпляра
Щука	5 экземпляров
Сом пресноводный	1 экземпляр
Раки	30 экземпляров
Малька и живца (наживки)	50 экземпляров
Мотыль	0,2 кг
Водные объекты рыбохозяйственного значения Нижегородской области (за исключением реки Ока)	



Лещ	5 кг
Судак	5 кг
Щука	5 кг
Сом пресноводный	1 экземпляр
Сазан	5 кг

При добыче (вылове) малька и живца (наживки), кроме особо ценных и ценных видов рыб, допускается применение подъемников, изготовленных из несетных материалов, размером (длина, ширина, высота) не более 100 см и размером отверстий не более 10 мм.

Суммарная суточная норма добычи (вылова) для всех видов водных биоресурсов, в том числе не указанных в таблице 54, составляет не более 5 кг или один экземпляр – в случае если его вес превышает 5 кг.

В случае превышения суммарной суточной нормы добыча (вылов) водных биоресурсов прекращается.

### **Водные объекты рыбохозяйственного значения Оренбургской области**

129. Запрещается добыча (вылов):

с 25 апреля по 10 июня – всеми орудиями добычи (вылова), за исключением одной поплавочной или донной удочкой с берега с общим количеством крючков не более двух штук на орудиях добычи (вылова) у одного гражданина;

с 1 по 15 мая – на озерах Светлинского района;

с 25 октября по 25 ноября – сиговых видов рыб на Ириклинском водохранилище;

с 5 июня по 15 июля – раков в водных объектах рыбохозяйственного значения Светлинского и Ясенского районов;

с 15 июня по 10 августа – раков в других водных объектах рыбохозяйственного значения области.

кумжи (форели) (пресноводная жилая форма), миноги, осетровых видов рыб, белорыбицы;

хариус – в бассейне реки Урал и реки Самара.

130. Запрещается при осуществлении рыболовства производить добычу (вылов), приемку, обработку, перегрузку, транспортировку,

хранение и выгрузку водных биоресурсов, имеющих в свежем виде длину (в см) менее указанной в таблице 55.

Таблица 55

Минимальный размер добываемых (вылавливаемых) водных биоресурсов	
Наименование водных биоресурсов	Промысловый размер, см
Жерех	30
Судак	35
Лещ (за исключением Ириклинского водохранилища)	25
Лещ в Ириклинском водохранилище	32
Щука	32
Сом пресноводный	60
Сазан	30
Налим	35
Язь	25
Подуст	24
Чехонь	20
Белоглазка	20
Хариус	26
Сиг	40
Ряпушка	24
Раки	10

Промысловый размер водных биоресурсов определяется в свежем виде:

у рыб – путем измерения длины от вершины рыла (при закрытом рте) до основания средних лучей хвостового плавника;

у ракообразных – путем измерения тела от линии, соединяющей

середину глаз, до окончания хвостовых пластин.

Добытые (выловленные) водные биоресурсы, имеющие длину менее указанной в таблице 55, подлежат немедленному выпуску в естественную среду обитания с наименьшими повреждениями.

131. Суточная норма добычи (вылова) водных биоресурсов (за исключением случая, когда для таких водных биоресурсов установлен постоянный или временный запрет добычи (вылова) при осуществлении любительского рыболовства), для каждого гражданина при осуществлении любительского рыболовства указана в таблице 56.

Таблица 56

Наименование водных биоресурсов	Суточная норма добычи (вылова), кг
Лещ	5
Судак	5
Щука	5
Сом пресноводный	1 экземпляр
Сазан	5
Раки	50 экземпляров

Суммарная суточная норма добычи (вылова) для всех видов водных биоресурсов (кроме сома пресноводного), в том числе не указанных в таблице 56, составляет не более 5 кг или один экземпляр – в случае если его вес превышает 5 кг.

В случае превышения суммарной суточной нормы добыча (вылов) водных биоресурсов прекращается.

### **Водные объекты рыбохозяйственного значения**

#### **Орловской области**

132 Запрещается добыча:

с 1 апреля по 10 июня – всеми орудиями добычи (вылова), за исключением одной поплавочной или донной удочкой с берега с общим количеством крючков не более двух штук на орудиях добычи (вылова) у одного гражданина вне мест нереста, указанных в приложении № 2

«Перечень нерестовых участков, расположенных на водных объектах рыбохозяйственного значения Волжско-Каспийского рыбохозяйственного бассейна» к Правилам рыболовства;

с 1 октября по 30 апреля – на зимовальных ямах, указанных в приложении № 6 «Перечень зимовальных ям, расположенных на водных объектах рыбохозяйственного значения Волжско-Каспийского рыбохозяйственного бассейна» к Правилам рыболовства;

с 15 декабря по 31 января – налима;

с 1 октября по 30 июня – раков.

осетровых видов рыб, лососевых и сиговых видов рыб.

133. Запрещается при осуществлении рыболовства осуществлять добычу (вылов), приемку, обработку, перегрузку, транспортировку, хранение и выгрузку водных биоресурсов, имеющих в свежем виде длину (в см) менее указанной в таблице 57.

Таблица 57

Минимальный размер добываемых (вылавливаемых) водных биоресурсов	
Наименование водных биоресурсов	Промысловый размер, см
Жерех	40
Судак	40
Лещ	25
Щука	32
Сом пресноводный	90
Сазан	40
Подуст	24
Язь	25
Раки	10

Промысловый размер водных биоресурсов определяется в свежем виде:

у рыб – путем измерения длины от вершины рыла (при закрытом рте) до основания средних лучей хвостового плавника;

у ракообразных – путем измерения тела от линии, соединяющей середину глаз, до окончания хвостовых пластин.

Добытые (выловленные) водные биоресурсы, имеющие длину менее указанной в таблице 57, подлежат немедленному выпуску в естественную среду обитания с наименьшими повреждениями.

134. Суточная норма добычи (вылова) водных биоресурсов (за исключением случая, когда для таких водных биоресурсов установлен постоянный или временный запрет добычи (вылова) при осуществлении любительского рыболовства), для каждого гражданина при осуществлении любительского рыболовства указана в таблице 58.

Таблица 58

Наименование водных биоресурсов	Суточная норма добычи (вылова)
Судак	3 экземпляра
Щука	5 экземпляров
Сом пресноводный	1 экземпляр
Раки	30 экземпляров
Малька и живца (наживки)	50 экземпляров
Мотыль	0,2 кг

При добыче (вылове) малька и живца (наживки), кроме особо ценных и ценных видов рыб, допускается применение подъемников, изготовленных из несетных материалов, размером (длина, ширина, высота) не более 100 см и размером отверстий не более 10 мм.

Суммарная суточная норма добычи (вылова) для всех видов водных биоресурсов (кроме сома пресноводного), в том числе не указанных в таблице 58, составляет не более 5 кг или один экземпляр – в случае если его вес превышает 5 кг.

В случае превышения суммарной суточной нормы добыча (вылов) водных биоресурсов прекращается.

**Водные объекты рыбохозяйственного значения  
Пензенской области**

135. Запрещается добыча (вылов):  
в Сурском (Пензенском) водохранилище:  
в верхнем бьефе гидроузла Сурского водохранилища от плотины до административной границы села Камайка;  
в нижнем бьефе гидроузла Сурского водохранилища на протяжении 1 км от плотины.

136. Запрещается добыча (вылов):  
с 15 апреля по 15 июня – всеми орудиями добычи (вылова), за исключением одной поплавочной или донной удочкой с берега с общим количеством крючков не более 2 штук на орудиях добычи (вылова) у одного гражданина вне мест нереста, указанных в приложении № 2 «Перечень нерестовых участков, расположенных на водных объектах рыбохозяйственного значения Волжско-Каспийского рыбохозяйственного бассейна» к Правилам рыболовства.

миноги, стерляди, синьца, подуста, рыбаца, берша, чехони.

137. Запрещается при осуществлении рыболовства производить добычу (вылов), приемку, обработку, перегрузку, транспортировку, хранение и выгрузку водных биоресурсов, имеющих в свежем виде длину (в см) менее указанной в таблице 59.

Таблица 59

Минимальный размер добываемых (вылавливаемых) водных биоресурсов	
Наименование водных биоресурсов	Промысловый размер, см
Судак	40
Жерех	40
Лещ	25
Сазан	40
Сом пресноводный	90
Голавль	20

Раки	10
------	----

Промысловый размер водных биоресурсов определяется в свежем виде:

у рыб – путем измерения длины от вершины рыла (при закрытом рте) до основания средних лучей хвостового плавника;

у ракообразных – путем измерения тела от линии, соединяющей середину глаз, до окончания хвостовых пластин.

Добытые (выловленные) водные биоресурсы, имеющие длину менее указанной в таблице 59, подлежат немедленному выпуску в естественную среду обитания с наименьшими повреждениями.

138. Суточная норма добычи (вылова) водных биоресурсов (за исключением случая, если для таких водных биоресурсов установлен постоянный или временный запрет добычи (вылова) при осуществлении любительского рыболовства), для каждого гражданина при осуществлении любительского рыболовства указана в таблице 60.

Таблица 60

Наименование водных биоресурсов	Суточная норма добычи (вылова), кг
Лещ	5
Судак	5
Щука	5
Сом пресноводный	1 экземпляр
Сазан	5
Раки	50 экземпляров

Суммарная суточная норма добычи (вылова) для всех видов водных биоресурсов (кроме сома пресноводного), в том числе не указанных в таблице 60, составляет не более 5 кг или один экземпляр – в случае если его вес превышает 5 кг.

В случае превышения суммарной суточной нормы добыча (вылов) водных биоресурсов прекращается.

**Водные объекты рыбохозяйственного значения  
Рязанской области**

139. Запрещается добыча:

с 1 апреля по 10 июня – всеми орудиями добычи (вылова), за исключением добычи (вылова) с берега одной поплавочной или донной удочкой с общим количеством крючков не более двух штук на орудиях добычи (вылова) у одного гражданина вне мест нереста, указанных в приложении № 2 «Перечень нерестовых участков, расположенных на водных объектах рыбохозяйственного значения Волжско-Каспийского рыбохозяйственного бассейна» к Правилам рыболовства;

с 1 октября по 30 апреля – на зимовальных ямах, указанных в приложении № 6 «Перечень зимовальных ям, расположенных на водных объектах рыбохозяйственного значения Волжско-Каспийского рыбохозяйственного бассейна» к Правилам рыболовства;

с 15 декабря по 31 января – налима.

осетровых видов рыб.

140. Запрещается при осуществлении рыболовства производить добычу (вылов), приемку, обработку, перегрузку, транспортировку, хранение и выгрузку водных биоресурсов, имеющих в свежем виде длину (в см) менее указанной в таблице 61.

Таблица 61

Минимальный размер добываемых (вылавливаемых) водных биоресурсов	
Наименование водных биоресурсов	Промысловый размер, см
Жерех	40
Судак	40
Лещ	25
Щука	32
Язь	25
Чехонь	22
Подуст	24



Сом пресноводный	90
Сазан	40
Сиг	30
Раки	10

Промысловый размер водных биоресурсов определяется в свежем виде:

у рыб – путем измерения длины от вершины рыла (при закрытом рте) до основания средних лучей хвостового плавника;

у ракообразных – путем измерения тела от линии, соединяющей середину глаз, до окончания хвостовых пластин.

Добытые (выловленные) водные биоресурсы, имеющие длину менее указанной в таблице 61, подлежат немедленному выпуску в естественную среду обитания с наименьшими повреждениями.

141. Суточная норма добычи (вылова) водных биоресурсов (за исключением случая, если для таких водных биоресурсов установлен постоянный или временный запрет добычи (вылова) при осуществлении любительского рыболовства), для каждого гражданина при осуществлении любительского рыболовства указана в таблице 62.

Таблица 62

Наименование водных биоресурсов	Суточная норма добычи (вылова)
Судак	3 экземпляра
Щука	5 экземпляров
Сом пресноводный	1 экземпляр
Раки	30 экземпляров
Малька и живца (наживки)	50 экземпляров
Мотыль	0,2 кг

При добыче (вылове) малька и живца (наживки), кроме особо ценных и ценных видов рыб, допускается применение подъемников, изготовленных из несетных материалов, размером (длина, ширина, высота) не более 100 см и размером отверстий не более 10 мм.

Суммарная суточная норма добычи (вылова) для всех видов водных

биоресурсов (кроме сома пресноводного), в том числе не указанных в таблице 62, составляет не более 5 кг или один экземпляр – в случае если его вес превышает 5 кг.

В случае превышения суммарной суточной нормы добыча (вылов) водных биоресурсов прекращается.

### **Водные объекты рыбохозяйственного значения Самарской области**

142. Запрещается добыча (вылов):

ниже плотины Жигулевской ГЭС на протяжении 2 км и выше плотины на протяжении 0,5 км.

с 20 апреля по 10 июня – всех видов водных биоресурсов, в том числе Куйбышевского водохранилища с впадающими в него реками, всеми видами орудий добычи (вылова), за исключением одной поплавочной или донной удочкой, спиннингом с берега с общим количеством крючков не более двух штук на орудиях добычи (вылова) у одного гражданина;

с 1 декабря по 14 июля и с 16 августа по 14 сентября – раков;

с 15 декабря по 15 февраля – налима в Саратовском водохранилище в пределах административных границ Самарской области.

осетровых видов рыб, белорыбицы, кумжи (форели) (пресноводная жилая форма).

143. Запрещается при осуществлении рыболовства производить добычу (вылов), приемку, обработку, перегрузку, транспортировку, хранение и выгрузку водных биоресурсов, имеющих в свежем виде длину (в см) менее указанной в таблице 63.

Таблица 63

Минимальный размер добываемых (вылавливаемых) водных биоресурсов	
Наименование водных биоресурсов	Промысловый размер, см
Судак	40
Жерех	40
Голавль	20
Лещ	25

Сом пресноводный	90
Щука	32
Сазан	40
Рак	10
Налим	40

Промысловый размер водных биоресурсов определяется в свежем виде:

у рыб – путем измерения длины от вершины рыла (при закрытом рте) до основания средних лучей хвостового плавника;

у ракообразных – путем измерения тела от линии, соединяющей середину глаз, до окончания хвостовых пластин.

Добытые (выловленные) водные биоресурсы, имеющие длину менее указанной в таблице 63, подлежат немедленному выпуску в естественную среду обитания с наименьшими повреждениями.

144. Суточная норма добычи (вылова) водных биоресурсов (за исключением случая, когда для таких водных биоресурсов установлен постоянный или временный запрет добычи (вылова) при осуществлении любительского рыболовства), для каждого гражданина при осуществлении любительского рыболовства указана в таблице 64.

Таблица 64

Наименование водных биоресурсов	Суточная норма добычи (вылова), кг	
	Куйбышевское водохранилище выше плотины Жигулевской ГЭС в административных границах Самарской области	Иные водные объекты рыбохозяйственного значения Самарской области
Лещ	5	5
Судак	5	5
Щука	5	5
Сом пресноводный	-	1 экземпляр

Сазан	5	5
Раки	-	50 экземпляров

Суммарная суточная норма добычи (вылова) для всех видов водных биоресурсов (кроме сома пресноводного), в том числе не указанных в таблице 64, составляет не более 5 кг или один экземпляр – в случае если его вес превышает 5 кг.

В случае превышения суммарной суточной нормы добыча (вылов) водных биоресурсов прекращается.

### **Водные объекты рыбохозяйственного значения Саратовской области**

145. Запрещается добыча (вылов):

у Саратовской ГЭС:

от плотины вниз по течению на расстоянии менее 2 км;

в верхнем бьефе Саратовского водохранилища на расстоянии менее 500 м от плотины.

всеми орудиями добычи (вылова), за исключением одной поплавочной или донной удочкой, спиннингом с берега с общим количеством крючков не более двух штук на орудиях добычи (вылова) у одного гражданина:

с 1 мая по 30 июня – в Волгоградском водохранилище с впадающими реками, с 20 апреля по 10 июня – в Саратовском водохранилище с впадающими реками в пределах административных границ Саратовской области;

с 25 апреля по 25 июня – в реках Большой Узень и Малый Узень с притоками;

с 20 апреля по 20 июня – в прочих водных объектах рыбохозяйственного значения;

с 1 декабря по 14 июля и с 16 августа по 14 сентября – раков, осетровых видов рыб, белорыбицы.

146. Запрещается при осуществлении рыболовства производить добычу (вылов), приемку, обработку, перегрузку, транспортировку, хранение и выгрузку водных биоресурсов, имеющих в свежем виде длину (в см) менее указанной в таблице 65.

Наименование водных биоресурсов	Промысловый размер, см
Жерех	40
Судак	40
Лещ	25
Щука	32
Сом пресноводный	90
Сазан	40
Голавль	20
Амур белый	50
Толстолобики	50
Раки	10
Налим	40

Промысловый размер водных биоресурсов определяется в свежем виде:

у рыб – путем измерения длины от вершины рыла (при закрытом рте) до основания средних лучей хвостового плавника;

у ракообразных – путем измерения тела от линии, соединяющей середину глаз, до окончания хвостовых пластин.

Добытые (выловленные) водные биоресурсы, имеющие длину менее указанной в таблице 65, подлежат немедленному выпуску в естественную среду обитания с наименьшими повреждениями.

147. Суточная норма добычи (вылова) водных биоресурсов (за исключением случая, когда для таких водных биоресурсов установлен постоянный или временный запрет добычи (вылова) при осуществлении любительского рыболовства), для каждого гражданина при осуществлении любительского рыболовства указана в таблице 66.

Таблица 66

Наименование водных биоресурсов	Суточная норма добычи (вылова), кг
Лещ	5

Судак	5
Щука	5
Сом пресноводный	1 экземпляр
Сазан	5
Раки	50 экземпляров

Суммарная суточная норма добычи (вылова) для всех видов водных биоресурсов (кроме сома пресноводного), в том числе не указанных в таблице 66, составляет не более 5 кг или один экземпляр – в случае если его вес превышает 5 кг.

В случае превышения суммарной суточной нормы добыча (вылов) водных биоресурсов прекращается.

#### **Водные объекты рыбохозяйственного значения Смоленской области**

148. Запрещается добыча (вылов):

с 22 марта по 1 июня – в Десногорском и Смоленском водохранилищах;

на остальных водных объектах рыбохозяйственного значения:

с 1 апреля по 10 июня – всеми орудиями добычи (вылова), за исключением одной поплавочной или донной удочкой с берега с общим количеством крючков не более двух штук на орудиях добычи (вылова) у одного гражданина вне мест нереста, указанных в приложении № 2 «Перечень нерестовых участков, расположенных на водных объектах рыбохозяйственного значения Волжско-Каспийского рыбохозяйственного бассейна» к Правилам рыболовства;

с 1 октября по 30 апреля – на зимовальных ямах, указанных в приложении № 6 «Перечень зимовальных ям, расположенных на водных объектах рыбохозяйственного значения Волжско-Каспийского рыбохозяйственного бассейна» к Правилам рыболовства;

с 15 декабря по 31 января – налима;

с 1 октября по 30 июня – раков.

149. Запрещается добыча (вылов) стерляди, горчака, вырезуба, сига чудского, кумжи (форели) (пресноводная жилая форма).

150. Запрещается при осуществлении рыболовства производить

добычу (вылов), приемку, обработку, перегрузку, транспортировку, хранение и выгрузку водных биоресурсов, имеющих в свежем виде длину (в см) менее указанной в таблице 67.

Таблица 67

Минимальный размер добываемых (вылавливаемых) водных биоресурсов	
Наименование водных биоресурсов	Промысловый размер, см
Жерех	40
Судак	40
Лещ	25
Щука	32
Сом пресноводный	90
Сазан	40
Налим	40
Голавль	20
Раки	10

Промысловый размер водных биоресурсов определяется в свежем виде:

у рыб – путем измерения длины от вершины рыла (при закрытом рте) до основания средних лучей хвостового плавника;

у ракообразных – путем измерения тела от линии, соединяющей середину глаз, до окончания хвостовых пластин.

Добытые (выловленные) водные биоресурсы, имеющие длину менее указанной в таблице 67, подлежат немедленному выпуску в естественную среду обитания с наименьшими повреждениями.

151. Суточная норма добычи (вылова) водных биоресурсов (за исключением случая, когда для таких водных биоресурсов установлен постоянный или временный запрет добычи (вылова) при осуществлении любительского рыболовства), для каждого гражданина при осуществлении любительского рыболовства указана в таблице 68.

Наименование водных биоресурсов	Суточная норма добычи (вылова)
Судак	3 экземпляра
Щука	5 экземпляров
Сом пресноводный	1 экземпляр
Раки	30 экземпляров
Малька и живца (наживки)	50 экземпляров
Мотыль	0,2 кг

При добыче (вылове) малька и живца (наживки), кроме особо ценных и ценных видов рыб, допускается применение подъемников, изготовленных из несетных материалов, размером (длина, ширина, высота) не более 100 см и размером отверстий не более 10 мм.

Суммарная суточная норма добычи (вылова) для всех видов водных биоресурсов (кроме сома пресноводного), в том числе не указанных в таблице 68, составляет не более 5 кг или один экземпляр – в случае если его вес превышает 5 кг.

В случае превышения суммарной суточной нормы добыча (вылов) водных биоресурсов прекращается.

#### **Водные объекты рыбохозяйственного значения Тамбовской области**

152. Запрещается добыча (вылов):

с 1 апреля по 10 июня – всеми орудиями добычи (вылова), за исключением одной поплавочной или донной удочкой, спиннингом с берега с общим количеством крючков не более двух штук на орудиях добычи (вылова) у одного гражданина вне мест нереста, указанных в приложении № 2 «Перечень нерестовых участков, расположенных на водных объектах рыбохозяйственного значения Волжско-Каспийского рыбохозяйственного бассейна» к Правилам рыболовства;

с 10 июня по 20 июля – сазана;

с 20 июня по 20 июля – линя;

с 1 октября по 30 апреля – на зимовальных ямах, указанных



в приложении № 6 «Перечень зимовальных ям, расположенных на водных объектах рыбохозяйственного значения Волжско-Каспийского рыбохозяйственного бассейна» к Правилам рыболовства;

с 1 октября по 30 июня – раков;

с 1 января по 30 января – налима.

подуста, горчака, рыбака, миноги, чехони.

153. Запрещается при осуществлении рыболовства производить добычу (вылов), приемку, обработку, перегрузку, транспортировку, хранение и выгрузку водных биоресурсов, имеющих в свежем виде длину (в см) менее указанной в таблице 69.

Таблица 69

Минимальный размер добываемых (вылавливаемых) водных биоресурсов	
Наименование водных биоресурсов	Промысловый размер, см
Жерех	40
Судак	40
Лещ	25
Щука	32
Сом пресноводный	90
Сазан	40
Налим	40
Раки	10

Промысловый размер водных биоресурсов определяется в свежем виде:

у рыб – путем измерения длины от вершины рыла (при закрытом рте) до основания средних лучей хвостового плавника;

у ракообразных – путем измерения тела от линии, соединяющей середину глаз, до окончания хвостовых пластин.

Добытые (выловленные) водные биоресурсы, имеющие длину менее указанной в таблице 69, подлежат немедленному выпуску в естественную среду обитания с наименьшими повреждениями.

154. Суточная норма добычи (вылова) водных биоресурсов

(за исключением случая, когда для таких водных биоресурсов установлен постоянный или временный запрет добычи (вылова) при осуществлении любительского рыболовства), для каждого гражданина при осуществлении любительского рыболовства указана в таблице 70.

Таблица 70

Наименование водных биоресурсов	Суточная норма добычи (вылова)
Судак	3 экземпляра
Щука	5 экземпляров
Сом пресноводный	1 экземпляр
Раки	30 экземпляров
Малька и живца (наживки)	50 экземпляров
Мотыль	0,2 кг

При добыче (вылове) малька и живца (наживки), кроме особо ценных и ценных видов рыб, допускается применение подъемников, изготовленных из несетных материалов, размером (длина, ширина, высота) не более 100 см и размером отверстий не более 10 мм.

Суммарная суточная норма добычи (вылова) для всех видов водных биоресурсов (кроме сома пресноводного), в том числе не указанных в таблице 70, составляет не более 5 кг или один экземпляр – в случае если его вес превышает 5 кг.

В случае превышения суммарной суточной нормы добыча (вылов) водных биоресурсов прекращается.

### **Водные объекты рыбохозяйственного значения Тверской области**

155. Запрещается добыча (вылов):

а) в нижнем бьефе Ивановской ГЭС на расстоянии менее 1 км от плотины;

б) на участках Ивановского водохранилища:

в 100-метровой прибрежной полосе вдоль правого берега от деревни Слобода до острова Винный;

в 100-метровой прибрежной полосе от уреза воды Толстовских

островов и острова Винного;

в Мошковичском заливе и водосбросном канале Конаковской ГРЭС;  
река Шоша – от линии Октябрьской железной дороги до впадения  
в нее реки Лобь;

река Инюха – от устья до деревни Коробеино;

река Лама – в административных границах области;

река Лобь – в административных границах области;

в) на участках озера Селигер:

лука (отмель) Дударня;

лука (отмель) Орловская.

156. Запретные сроки (периоды) добычи (вылова) водных биоресурсов:

запрещается добыча (вылов) водных биоресурсов всеми орудиями добычи (вылова), за исключением одной поплавочной или донной удочки с берега с общим количеством крючков не более двух штук на орудиях добычи (вылова) у одного гражданина вне мест нереста, указанных в приложении № 2 «Перечень нерестовых участков, расположенных на водных объектах рыбохозяйственного значения Волжско-Каспийского рыбохозяйственного бассейна» к Правилам рыболовства:

с 15 апреля по 1 июня – в Рыбинском водохранилище в пределах административных границ Тверской области;

с 1 мая по 10 июня – в Ивановском и Угличском водохранилищах, в реке Волга с ее притоками;

с 1 мая по 10 сентября – на плесе Весцо и в заливе Огороды (от деревни Светлица до деревни Ляпино) в озере Селигер;

с 20 апреля по 30 мая – в озерах Песьво и Удомля;

с 5 мая по 15 июня – в остальных водных объектах рыбохозяйственного значения области;

с 1 октября по 30 апреля – на зимовальных ямах, указанных в приложении № 6 «Перечень зимовальных ям, расположенных на водных объектах рыбохозяйственного значения Волжско-Каспийского рыбохозяйственного бассейна» к Правилам рыболовства;

с 12 марта по 20 апреля – щуки во всех водоемах-охладителях электростанций;

с 22 марта по 30 апреля – щуки в остальных водных объектах рыбохозяйственного значения области;

с 1 апреля по 10 мая – язя;

с 10 апреля по 10 мая – жереха;  
 с 1 апреля по 1 мая – судака;  
 с 15 декабря по 31 января – налима;  
 с 1 февраля по 1 июля – судака в Рыбинском водохранилище;  
 с распаления льда по 1 июля – в Рыбинском водохранилище добыча (вылов) водных биоресурсов троллингом.

157. Запретные для добычи (вылова) виды водных биоресурсов: осетровые, лососевые и сиговые виды рыб.

158. Запрещается при осуществлении рыболовства производить добычу (вылов), приемку, обработку, перегрузку, транспортировку, хранение и выгрузку водных биоресурсов, имеющих в свежем виде длину (в см) менее указанной в таблице 71.

Таблица 71

Минимальный размер добываемых (вылавливаемых) водных биоресурсов	
Наименование водных биоресурсов	Промысловый размер, см
Жерех	40
Судак, за исключением Рыбинского водохранилища	40
Судак в Рыбинском водохранилище	50
Щука, за исключением Рыбинского водохранилища	32
Щука в Рыбинском водохранилище	40
Сом пресноводный	90
Сазан	40
Налим	40
Голавль	20
Раки	10

Промысловый размер водных биоресурсов определяется в свежем виде:

у рыб – путем измерения длины от вершины рыла (при закрытом

рте) до основания средних лучей хвостового плавника;

у ракообразных – путем измерения тела от линии, соединяющей середину глаз, до окончания хвостовых пластин.

Добытые (выловленные) водные биоресурсы, имеющие длину менее указанной в таблице 71, подлежат немедленному выпуску в естественную среду обитания с наименьшими повреждениями.

159. Суточная норма добычи (вылова) водных биоресурсов (за исключением случая, когда для таких водных биоресурсов установлен постоянный или временный запрет добычи (вылова) при осуществлении любительского рыболовства), для каждого гражданина при осуществлении любительского рыболовства указана в таблице 72.

Таблица 72

Наименование водных биоресурсов	Суточная норма добычи (вылова), кг
Судак	5
Щука	5
Сом пресноводный	1 экземпляр
Раки	20 экземпляров

Суммарная суточная норма добычи (вылова) для всех видов водных биоресурсов (кроме сома пресноводного), в том числе не указанных в таблице 72, составляет не более 5 кг или один экземпляр – в случае если его вес превышает 5 кг.

В случае превышения суммарной суточной нормы добыча (вылов) водных биоресурсов прекращается.

### **Водные объекты рыбохозяйственного значения Тульской области**

160. Запрещается добыча (вылов):

с 1 апреля по 10 июня – всеми орудиями добычи (вылова), за исключением одной поплавочной или донной удочкой с берега с общим количеством крючков не более двух штук у одного гражданина вне мест нереста, указанных в приложении № 2 «Перечень нерестовых участков, расположенных на водных объектах рыбохозяйственного значения Волжско-Каспийского рыбохозяйственного бассейна» к Правилам

рыболовства;

с 1 октября по 30 апреля – на зимовальных ямах, указанных в приложении № 6 «Перечень зимовальных ям, расположенных на водных объектах рыбохозяйственного значения Волжско-Каспийского рыбохозяйственного бассейна» к Правилам рыболовства;

с 1 октября по 30 июня – раков;

с 15 декабря по 15 января – налима;

осетровых видов рыб.

161. Запрещается при осуществлении рыболовства производить добычу (вылов), приемку, обработку, перегрузку, транспортировку, хранение и выгрузку водных биоресурсов, имеющих в свежем виде длину (в см) менее указанной в таблице 73.

Таблица 73

Минимальный размер добываемых (вылавливаемых) водных биоресурсов	
Наименование водных биоресурсов	Промысловый размер, см
Жерех	40
Судак	40
Лещ	25
Щука	32
Сом пресноводный	90
Сазан	40
Подуст	24
Рак	10

Промысловый размер водных биоресурсов определяется в свежем виде:

у рыб – путем измерения длины от вершины рыла (при закрытом рте) до основания средних лучей хвостового плавника;

у ракообразных – путем измерения тела от линии, соединяющей середину глаз, до окончания хвостовых пластин.

Добытые (выловленные) водные биоресурсы, имеющие длину менее указанной в таблице 73, подлежат немедленному выпуску в естественную

среду обитания с наименьшими повреждениями.

162. Суточная норма добычи (вылова) водных биоресурсов (за исключением случая, когда для таких водных биоресурсов установлен постоянный или временный запрет добычи (вылова) при осуществлении любительского рыболовства), для каждого гражданина при осуществлении любительского рыболовства указана в таблице 74.

Таблица 74

Наименование водных биоресурсов	Суточная норма добычи (вылова)
Судак	3 экземпляра
Щука	5 экземпляров
Сом пресноводный	1 экземпляр
Раки	30 экземпляров
Малька и живца (наживки)	50 экземпляров
Мотыль	0,2 кг

При добыче (вылове) малька и живца (наживки), кроме особо ценных и ценных видов рыб, допускается применение подъемников, изготовленных из несетных материалов, размером (длина, ширина, высота) не более 100 см и размером отверстий не более 10 мм.

Суммарная суточная норма добычи (вылова) для всех видов водных биоресурсов (кроме сома пресноводного), в том числе не указанных в таблице 74, составляет не более 5 кг или один экземпляр – в случае если его вес превышает 5 кг.

В случае превышения суммарной суточной нормы добыча (вылов) водных биоресурсов прекращается.

### **Водные объекты рыбохозяйственного значения Ульяновской области**

163. Запрещается добыча (вылов):

с 10 мая по 10 июня – на расстоянии 500-метровой прибрежной полосы (отмеряемой от уреза воды) островов Куйбышевского водохранилища: Головкинских, Банных, Наяновских, Согласия, Держинского, Пионер, Борок и Чайчиный;

с 20 апреля по 20 июня – на Саратовском водохранилище всеми видами орудий добычи (вылова), за исключением одной поплавочной или донной удочки, спиннингом с берега с общим количеством крючков не более двух штук на орудиях добычи (вылова) у одного гражданина;

с 25 апреля по 5 июня – всех видов водных биоресурсов Куйбышевского водохранилища с впадающими в него реками – всеми видами орудий добычи (вылова), за исключением одной поплавочной или донной удочкой с берега с общим количеством крючков не более двух штук на орудиях добычи (вылова) у одного гражданина;

с распаления льда по 10 июня – на реке Сура;

с 10 мая по 10 июня – леща;

с 25 апреля по 10 июня – всеми орудиями добычи (вылова), за исключением одной поплавочной или донной удочки с берега с общим количеством крючков не более 2 штук на орудиях добычи (вылова) у одного гражданина вне мест нереста, указанных в приложении № 2 «Перечень нерестовых участков, расположенных на водных объектах рыбохозяйственного значения Волжско-Каспийского рыбохозяйственного бассейна» к Правилам рыболовства;

с 1 января по 15 июля и с 10 августа по 10 сентября – раков;

с 25 апреля по 15 июня – сазана.

осетровых видов рыб, белорыбицы, кумжи (форели) (пресноводная жилая форма);

стерляди в реке Сура.

164. Запрещается при осуществлении рыболовства производить добычу (вылов), приемку, обработку, перегрузку, транспортировку, хранение и выгрузку водных биоресурсов, имеющих в свежем виде длину (в см) менее указанной в таблице 75.

Таблица 75

Минимальный размер добываемых (вылавливаемых) водных биоресурсов	
Наименование водных биоресурсов	Промысловый размер, см
Жерех	40
Судак	40
Лещ	25



Голавль	20
Щука	32
Сом пресноводный	90
Сазан	40
Раки	10

Промысловый размер водных биоресурсов определяется в свежем виде:

у рыб – путем измерения длины от вершины рыла (при закрытом рте) до основания средних лучей хвостового плавника;

у ракообразных – путем измерения тела от линии, соединяющей середину глаз, до окончания хвостовых пластин.

Добытые (выловленные) водные биоресурсы, имеющие длину менее указанной в таблице 75, подлежат немедленному выпуску в естественную среду обитания с наименьшими повреждениями.

165. Суточная норма добычи (вылова) водных биоресурсов (за исключением случая, когда для таких водных биоресурсов установлен постоянный или временный запрет добычи (вылова) при осуществлении любительского рыболовства), для каждого гражданина при осуществлении любительского рыболовства указана в таблице 76.

Таблица 76

Наименование водных биоресурсов	Суточная норма добычи (вылова), кг	
	Куйбышевское водохранилище в административных границах Ульяновской области	Иные водные объекты рыбохозяйственного значения Ульяновской области
Лещ	5	5
Судак	5	5
Щука	5	5
Сом пресноводный	1 экземпляр	-
Сазан	5	5

Раки	50 экземпляров	-
------	----------------	---

Суммарная суточная норма добычи (вылова) для всех видов водных биоресурсов (кроме сома пресноводного), в том числе не указанных в таблице 76, составляет не более 5 кг или один экземпляр – в случае если его вес превышает 5 кг.

В случае превышения суммарной суточной нормы добыча (вылов) водных биоресурсов прекращается.

### **Водные объекты рыбохозяйственного значения Ярославской области**

166. Запрещается добыча (вылов):

участок реки Кострома от деревни Красный Бор до устья реки Андоба (акватория, ограниченная прямой линией, соединяющей точки со следующими географическими координатами: 58°6'47,988" с.ш. 40°51'40,176" в.д. и 58°6'44,676" с.ш. 40°51'38,412" в.д., далее по береговой линии до точки с географическими координатами: 58°6'48,996" с.ш. 40°53'53,412" в.д., далее по прямой линии до точки с географическими координатами: 58°6'48,708" с.ш. 40°53'46,86" в.д. и далее – по береговой линии реки Кострома в начальную точку);

участок Рыбинского водохранилища от нижнего бьефа Угличской ГЭС вдоль береговой линии на расстоянии 500 м со следующими координатами: 57°31'28" с.ш., 38°18'5" в.д., 57°31'39" с.ш., 38°18'27" в.д., 57°31'50" с.ш., 38°18'10" в.д., 57°31'44" с.ш., 38°17'50" в.д.;

участок Горьковского водохранилища: от плотины Волжского створа Рыбинского гидроузла вниз по течению протяженностью 500 м (акватория, ограниченная прямой линией, соединяющей точки со следующими географическими координатами: 58°5'50,676" с.ш. 38°42'45,684" в.д. и 58°5'36,96" с.ш. 38°42'37,476" в.д., далее по береговой линии реки Волга до плотины, далее вдоль плотины, далее по береговой линии реки Волга в начальную точку);

река Шексна от здания ГЭС Шекснинского створа Рыбинского гидроузла до устья (акватория, ограниченная прямой линией, соединяющей точки со следующими географическими координатами: 58°4'0,156" с.ш. 38°49'54,372" в.д. и 58°3'51,372" с.ш. 38°50'20,04" в.д., далее по береговой линии реки Шексна до плотины, далее вдоль плотины

и далее по береговой линии реки Шексна в начальную точку).

с 15 апреля по 1 июня – в Рыбинском водохранилище со всеми притоками в пределах административных границ Ярославской области, всеми орудиями добычи (вылова), за исключением добычи (вылова) одной поплавочной или донной удочки с берега с количеством крючков не более двух штук на орудиях добычи (вылова) у одного гражданина вне мест нереста, указанных в приложении № 2 «Перечень нерестовых участков, расположенных на водных объектах рыбохозяйственного значения Волжско-Каспийского рыбохозяйственного бассейна» к Правилам рыболовства;

с 15 апреля по 15 июня – в Горьковском водохранилище и его притоках на протяжении 25 км от устьев вверх по течению в пределах административных границ Ярославской области, всеми орудиями добычи (вылова), за исключением добычи (вылова) одной поплавочной или донной удочки с берега с количеством крючков не более двух штук на орудиях добычи (вылова) у одного гражданина вне мест нереста, указанных в приложении № 2 «Перечень нерестовых участков, расположенных на водных объектах рыбохозяйственного значения Волжско-Каспийского рыбохозяйственного бассейна» к Правилам рыболовства;

с 1 октября по 30 апреля – на зимовальных ямах, указанных в приложении № 6 «Перечень зимовальных ям, расположенных на водных объектах рыбохозяйственного значения Волжско-Каспийского рыбохозяйственного бассейна» к Правилам рыболовства;

с 20 апреля по 29 мая – в озере Неро;

с 20 апреля по 9 мая, с 25 мая по 13 июня и с 15 ноября по 24 декабря – в озере Плещеево;

с распаления льда по 10 июня – в остальных водных объектах рыбохозяйственного значения Ярославской области, за исключением добычи (вылова) одной поплавочной или донной удочки с берега с общим количеством крючков не более двух штук на орудиях добычи (вылова) у одного гражданина вне мест нереста, указанных в приложении № 2 «Перечень нерестовых участков, расположенных на водных объектах рыбохозяйственного значения Волжско-Каспийского рыбохозяйственного бассейна» к Правилам рыболовства;

с 15 декабря по 31 января – налима;

с 1 февраля по 1 июля – судака в Рыбинском водохранилище;

с распаления льда по 1 июля – в Рыбинском водохранилище добыча

(вылов) водных биоресурсов троллингом;  
стерляди, хариуса;  
ряпушка в озере Плещеево.

167. Запрещается при осуществлении рыболовства производить добычу (вылов), приемку, обработку, перегрузку, транспортировку, хранение и выгрузку водных биоресурсов, имеющих в свежем виде длину (в см) менее указанной в таблице 77.

Таблица 77

Минимальный размер добываемых (вылавливаемых) водных биоресурсов	
Наименование водных биоресурсов	Промысловый размер, см
Жерех	40
Судак (за исключением Рыбинского водохранилища)	40
Судак в Рыбинском водохранилище	50
Щука (за исключением Рыбинского водохранилища)	32
Щука в Рыбинском водохранилище	40
Сом пресноводный	90
Сазан	40
Налим	40
Голавль	20
Рак	10
Лещ	30

Промысловый размер водных биоресурсов определяется в свежем виде:

у рыб – путем измерения длины от вершины рыла (при закрытом рте) до основания средних лучей хвостового плавника;

у ракообразных – путем измерения тела от линии, соединяющей середину глаз, до окончания хвостовых пластин.

Добытые (выловленные) водные биоресурсы, имеющие длину менее указанной в таблице 77, подлежат немедленному выпуску в естественную среду обитания с наименьшими повреждениями.


168. Суточная норма добычи (вылова) водных биоресурсов (за исключением случая, когда для таких водных биоресурсов установлен постоянный или временный запрет добычи (вылова) при осуществлении любительского рыболовства), для каждого гражданина при осуществлении любительского рыболовства указана в таблице 78.

Таблица 78

Наименование водных биоресурсов	Суточная норма добычи (вылова), кг
Лещ	5
Судак	5
Щука	5
Сазан	5
Сом пресноводный	1 экземпляр

Суммарная суточная норма добычи (вылова) для всех видов водных биоресурсов (кроме сома пресноводного), в том числе не указанных в таблице 78, составляет не более 5 кг или один экземпляр – в случае если его вес превышает 5 кг.

В случае превышения суммарной суточной нормы добыча (вылов) водных биоресурсов прекращается.



Приложение № 1  
к Правилам рыболовства  
для Волжско-Каспийского  
рыбохозяйственного бассейна,  
утвержденным приказом  
Минсельхоза России  
от 13 октября 2022 г. № 695

**СХЕМА**  
**рыбохозяйственных подрайонов южного рыбохозяйственного района**  
**Волжско-Каспийского рыбохозяйственного бассейна**

Волго-Каспийский рыбохозяйственный подрайон расположен на территории, ограниченной:

с северной стороны – условной линией, проходящей вдоль плотины Волжской ГЭС (город Волгоград);

с южной стороны – линией, соединяющей точки с географическими координатами:

1. 45°23'00" с.ш. – 47°22'00" в.д. (южная административная граница города Лагань);

2. 45°23'00" с.ш. – 47°47'00" в.д. (южная оконечность острова Искусственный);

3. 45°13'00" с.ш. – 48°00'00" в.д. (на острове Чистая Банка);

4. 45°55'00" с.ш. – 49°36'00" в.д. (на острове Укатный);

5. 46°22'00" с.ш. – 49°11'40" в.д. (Государственная граница Российской Федерации с Республикой Казахстан на побережье Каспийского моря).

Волго-Каспийский рыбохозяйственный подрайон включает в себя:

Волго-Донской судоходный канал и расположенные на нем водохранилища с впадающими в них реками (Волгоградская область от шлюза № 1 до шлюза № 13);

внутренние водные объекты Республики Калмыкия (река Волга на территории Юстинского района, Состинские и Сарпинские озера);

реки Волга, Ахтуба, комплекс водных объектов, расположенных в долине между реками Волга и Ахтуба (далее – Волго-Ахтубинская пойма);

устьевая часть реки Волга, включающая водные объекты, расположенные южнее места отделения реки Бузан от реки Волга, ограниченная с запада реками Волга, Бахтемир и Волго-Каспийским морским судоходным каналом (далее – Главным банком), ограниченная с востока Государственной границей между Российской Федерацией

и Республикой Казахстан (далее – дельта реки Волга);

комплекс водных объектов, расположенных южнее поселка Наримановский Астраханской области, к западу от дельты реки Волга, имеющих постоянную или временную гидрологическую связь с дельтой реки Волга (далее – подстепные ильмени)

прибрежная мелководная часть Каспийского моря до 2-метровой изобаты, которая граничит с дельтой реки Волга и включает систему морских заливов – култуков и островов (далее - авандельта).

Северо-Каспийский рыбохозяйственный подрайон расположен на акватории Каспийского моря и ограничен:

на севере – южной границей Волго-Каспийского рыбохозяйственного подрайона;

на востоке – линией разграничения дна морских вод между Российской Федерацией и Республикой Казахстан<sup>1</sup> в соответствии с географическими координатами поворотных точек модифицированной срединной линии разграничения дна северной части Каспийского моря (таблица № 1);

на западе – линией, отстоящей на 1 км от кромки камышовых зарослей вдоль побережья Каспийского моря в границах Республики Калмыкия;

на юге – линией, проходящей через точку с географическими координатами 44°47'00" с.ш. 46°57'00" в.д. на побережье Каспийского моря и точку с географическими координатами 44°31'00" с.ш. 49°09'00" в.д. (точка пересечения линии разграничения дна морских вод между Российской Федерацией и Республикой Казахстан и изобаты 15 м).

**Таблица № 1**

**Географические координаты поворотных точек  
модифицированной срединной линии разграничения дна северной  
части Каспийского моря**

Номера поворотных точек	Северная широта	Восточная долгота	Номера поворотных точек	Северная широта	Восточная долгота
1	46°13',3	49°26',4	21	45°02',4	49°10',4

<sup>1</sup> Федеральный закон от 5 апреля 2003 г. № 40-ФЗ «О ратификации Соглашения между Российской Федерацией и Республикой Казахстан о разграничении дна северной части Каспийского моря в целях осуществления суверенных прав на недропользование и Протокола к Соглашению между Российской Федерацией и Республикой Казахстан о разграничении дна северной части Каспийского моря в целях осуществления суверенных прав на недропользование от 6 июля 1998 г.» (Собрание законодательства Российской Федерации, 2003, № 14, ст. 1253).

2	46°11',6	49°30',4	22	44°55',1	49°09',9
3	46°10',8	49°32',7	23	44°50',0	49°09',8
4	46°10',6	49°36',0	24	44°40',0	49°09',3
5	46°10',7	49°37',3	25	44°25',4	49°08',0
6	46°11',2	49°42',1	26	44°20',0	49°05',3
7	46°10',6	49°42',6	27	44°20',0	49°36',0
8	46°09',7	49°43',6	28	44°04',0	49°36',0
9	46°09',4	49°43',9	29	44°04',0	49°00',0
10	46°07',1	49°46',7	30	43°19',2	49°00',0
11	46°05',1	49°49',7	31	43°17',0	49°20',1
12	46°04',2	49°51',0	32	43°16',5	49°20',6
13	46°00',1	49°57',1	33	43°15',8	49°21',4
14	45°59',1	50°01',0	34	43°11',6	49°27',0
15	45°21',5	49°25',5	35	43°10',3	49°27',9
16	45°21',3	49°25',0	36	43°08',2	49°29',5
17	45°17',3	49°21',2	37	43°07',8	49°29',9
18	45°13',5	49°17',8	38	42°45',0	50°00',0
19	45°12',3	49°16',7	39	42°33',6	49°53',3
20	45°05',9	49°10',5			

Северо-Западный рыбохозяйственный подрайон расположен на акватории Каспийского моря и ограничен:

на севере – границей Волго-Каспийского рыбохозяйственного подрайона;

на востоке – границей Северо-Каспийского рыбохозяйственного подрайона;

на юге – линией, соединяющей точку с географическими координатами (44°47'00" с.ш. 46°57'00" в.д.) на границе Республики Калмыкия и Республики Дагестан на побережье Каспийского моря и точку пересечения западной и южной границ Северо-Каспийского рыбохозяйственного подрайона на линии разграничения дна морских вод между Российской Федерацией и Республикой Казахстан (44°31'00" с.ш. 49°09'00" в.д.).



Терско-Каспийский рыбохозяйственный подрайон расположен на акватории Каспийского моря и ограничен:

на севере – южной границей Северо-Каспийского и Северо-Западного рыбохозяйственных подрайонов;

на юге – линией, соединяющей точку с географическими координатами 41°50'30" с.ш. 48°35'36" в.д. (точка Государственной границы Российской Федерации с Азербайджанской Республикой на побережье Каспийского моря) и точку пересечения линии разграничения сопредельных участков дна Каспийского моря между Российской Федерацией и Азербайджанской Республикой<sup>2</sup> с изобатой 15 м;

на востоке – линией, проходящей по изобате 15 м вдоль побережья Республики Дагестан по линии, соединяющей точки с географическими координатами:

1. 44°31'00" с.ш. 049°09'00" в.д.;
2. 44°24'00" с.ш. 048°47'00" в.д.;
3. 44°08'00" с.ш. 048°25'00" в.д.;
4. 44°13'00" с.ш. 048°13'00" в.д.;
5. 43°56'00" с.ш. 048°05'00" в.д.;
6. 43°44'00" с.ш. 048°00'00" в.д.;
7. 43°21'00" с.ш. 047°40'00" в.д.;
8. 43°12'00" с.ш. 047°40'00" в.д.;
9. 43°01'00" с.ш. 047°37'00" в.д.;
10. 42°55'00" с.ш. 047°43'00" в.д.;
11. 42°50'00" с.ш. 047°46'00" в.д.;
12. 42°45'00" с.ш. 047°45'00" в.д.;
13. 42°36'00" с.ш. 047°53'00" в.д.;
14. 42°13'00" с.ш. 048°14'00" в.д.;
15. 42°07'00" с.ш. 048°18'00" в.д.;
16. 41°58'00" с.ш. 048°26'00" в.д.;
17. 41°56'00" с.ш. 048°30'00" в.д.;
18. 41°53'00" с.ш. 048°37'00" в.д.

В состав подрайона также включены внутренние водные объекты Республик Дагестан, Ингушетия, Северная Осетия – Алания, Кабардино-Балкарской и Чеченской Республик.

---

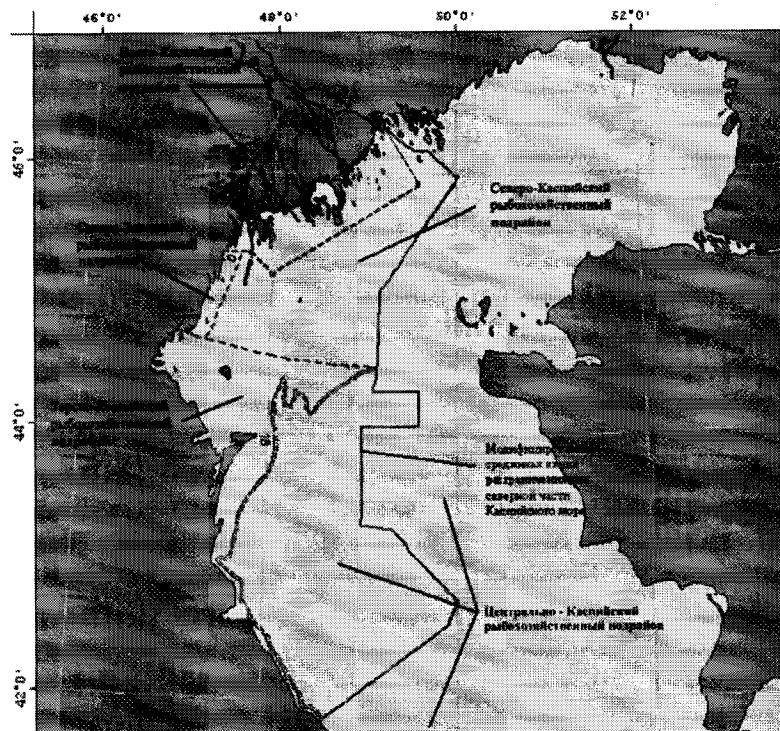
<sup>2</sup> Федеральный закон от 2 июля 2003 г. № 90-ФЗ «О ратификации Соглашения между Российской Федерацией и Азербайджанской Республикой о разграничении сопредельных участков дна Каспийского моря» (Собрание законодательства Российской Федерации, 2003, № 27, ст. 2704).

Центрально-Каспийский рыбохозяйственный подрайон.

Центрально-Каспийский рыбохозяйственный подрайон расположен на акватории Каспийского моря к востоку от границ Северо-Каспийского и Терско-Каспийского рыбохозяйственных подрайонов.

Таблица № 2

**Схема рыбохозяйственных подрайонов Южного рыбохозяйственного района Волжско-Каспийского рыбохозяйственного бассейна**



Приложение № 2  
к Правилам рыболовства  
для Волжско-Каспийского  
рыбохозяйственного бассейна,  
утвержденным приказом  
Минсельхоза России  
от 13 октября 2022 г. № 695

**П Е Р Е Ч Е Н Ь**  
**нерестовых участков, расположенных на водных объектах**  
**рыбохозяйственного значения Волжско-Каспийского**  
**рыбохозяйственного бассейна**

Наименование нерестового участка	Место расположения
Республика Башкортостан	
-	река Белая: приустьевый участок реки Сюнь: 1. 55°43'00,7" с.ш. 54°16'41,0" в.д. 2. 55°43'12,2" с.ш. 54°16'40,3" в.д. 3. 55°43'54,6" с.ш. 54°16'45,8" в.д.
-	река Белая: залив в районе деревни Груздевка: 1. 55°42'46,1" с.ш. 54°19'46,0" в.д. 2. 55°42'19,9" с.ш. 54°19'41,0" в.д. 3. 55°42'29,5" с.ш. 54°19'08,9" в.д.
-	река Белая: устье реки Гнилой Танып: 1. 55°45'01,2" с.ш. 54°27'15,2" в.д. 2. 55°44'47,8" с.ш. 54°26'14,4" в.д. 3. 55°44'16,0" с.ш. 54°27'20,7" в.д.
-	река Белая: устье реки Быстрый Танып: 1. 55°42'34,0" с.ш. 54°33'38,9" в.д. 2. 55°42'31,1" с.ш. 54°33'05,2" в.д. 3. 55°42'28,3" с.ш. 54°33'14,4" в.д.
-	река Белая: протока, 1877 км реки: 1. 55°40'36,5" с.ш. 54°39'09,2" в.д. 2. 55°39'35,6" с.ш. 54°39'36,1" в.д. 3. 55°39'11,8" с.ш. 54°39'06,5" в.д.
-	река Белая: залив в районе Селивановского яра: 1. 55°37'13,3" с.ш. 54°40'53,6" в.д.

	<p>2. 55°37'01,8" с.ш. 54°40'55,4" в.д. 3. 55°37'03,6" с.ш. 54°39'56,9" в.д.</p>
-	<p>река Белая: Измайловская старица: 1. 55°35'22,8" с.ш. 54°40'03,6" в.д. 2. 55°35'37,8" с.ш. 54°41'10,2" в.д. 3. 55°36'00,6" с.ш. 54°42'22,8" в.д.</p>
-	<p>река Белая: устье реки Евбаза: 1. 55°28'58,0" с.ш. 55°00'05,8" в.д. 2. 55°28'56,7" с.ш. 55°00'12,3" в.д. 3. 55°28'45,2" с.ш. 55°00'01,9" в.д.</p>
-	<p>река Белая: протока острова Нижний: 1. 55°31'13,2" с.ш. 54°57'08,2" в.д. 2. 55°30'33,3" с.ш. 54°58'21,8" в.д. 3. 55°30'51,4" с.ш. 54°59'43,1" в.д.</p>
-	<p>река Белая: протока острова Верхний: 1. 55°34'49,9" с.ш. 54°57'23,2" в.д. 2. 55°33'36,2" с.ш. 54°56'33,0" в.д. 3. 55°32'29,8" с.ш. 54°56'11,0" в.д.</p>
-	<p>река Белая: затон по левому берегу в районе насленного пункта Новоишметово: 1. 55°27'38,5" с.ш. 55°11'21,9" в.д. 2. 55°27'35,3" с.ш. 55°11'52,8" в.д. 3. 55°27'06,7" с.ш. 55°11'37,7" в.д.</p>
-	<p>река Белая: протока в районе населенного пункта Новобаишево, вдоль правого берега от основного русла: 1. 55°26'33,5" с.ш. 55°13'02,3" в.д. 2. 55°26'40,0" с.ш. 55°13'05,2" в.д. 3. 55°25'55,6" с.ш. 55°14'55,4" в.д.</p>
-	<p>река Белая: протока у острова Нижнетруштинский: 1. 55°25'02,1" с.ш. 55°17'16,0" в.д. 2. 55°26'31,6" с.ш. 55°18'58,6" в.д. 3. 55°26'02,3" с.ш. 55°19'12,1" в.д.</p>
-	<p>река Белая: озеро Лебяжье: 1. 55°29'47,9" с.ш. 55°27'38,8" в.д. 2. 55°29'53,2" с.ш. 55°28'42,2" в.д. 3. 55°29'51,9" с.ш. 55°28'49,0" в.д.</p>

-	река Белая: протока острова Бирский: 1. 55°29'38,1" с.ш. 55°31'52,4" в.д. 2. 55°28'58,7" с.ш. 55°31'08,9" в.д. 3. 55°28'11,2" с.ш. 55°32'30,3" в.д.
-	река Белая: протока острова Камышинский: 1. 55°17'45,2" с.ш. 55°25'59,0" в.д. 2. 55°17'32,6" с.ш. 55°26'53,8" в.д. 3. 55°17'31,2" с.ш. 55°27'25,9" в.д.
-	река Белая: протока острова Питяковский: 1. 55°14'54,0" с.ш. 55°29'57,7" в.д. 2. 55°15'37,3" с.ш. 55°29'00,4" в.д. 3. 55°15'55,4" с.ш. 55°28'53,5" в.д.
-	река Белая: протока у деревни Печенкино: 1. 55°13'57,3" с.ш. 55°21'36,8" в.д. 2. 55°12'00,2" с.ш. 55°21'20,3" в.д. 3. 55°12'14,5" с.ш. 55°20'23,3" в.д.
-	река Белая: приустьевой участок реки Черемша: 1. 55°10'46,1" с.ш. 55°17'49,6" в.д. 2. 55°10'20,9" с.ш. 55°18'20,3" в.д. 3. 55°10'04,0" с.ш. 55°19'48,9" в.д.
-	река Белая: протока по левому берегу реки Белой, напротив деревни Мансурово: 1. 55°09'49,8" с.ш. 55°30'35,5" в.д. 2. 55°09'11,7" с.ш. 55°31'51,7" в.д. 3. 55°09'33,3" с.ш. 55°31'38,5" в.д.
-	река Белая: протока у острова Новопетровский: 1. 55°10'18,5" с.ш. 55°36'06,7" в.д. 2. 55°11'38,5" с.ш. 55°37'18,5" в.д. 3. 55°11'00,7" с.ш. 55°38'30,2" в.д.
-	река Белая: протока острова Монастырский, Ахлыстинский затон: 1. 55°10'18,7" с.ш. 55°41'34,7" в.д. 2. 55°10'43,6" с.ш. 55°41'31,7" в.д. 3. 55°10'39,2" с.ш. 55°42'46,3" в.д.

-	<p>река Белая: карьер ниже деревни Удельно-Дуваней:</p> <ol style="list-style-type: none"> <li>1. 55°10'40,7" с.ш. 55°44'51,2" в.д.</li> <li>2. 55°09'33,1" с.ш. 55°44'40,4" в.д.</li> <li>3. 55°09'20,5" с.ш. 55°44'46,4" в.д.</li> </ol>
-	<p>река Белая: заливы по правому берегу на участке от населенного пункта Куреч вниз по течению протяженностью 7000 м:</p> <ol style="list-style-type: none"> <li>1. 55°05'19,7" с.ш. 55°44'43,7" в.д.</li> <li>2. 55°04'18,1" с.ш. 55°42'29,1" в.д.</li> <li>3. 55°04'11,9" с.ш. 55°41'52,7" в.д.</li> </ol>
-	<p>река Белая: Благовещенский затон:</p> <ol style="list-style-type: none"> <li>1. 55°02'20,7" с.ш. 55°56'54,9" в.д.</li> <li>2. 55°01'00,9" с.ш. 55°57'46,5" в.д.</li> <li>3. 55°01'11,9" с.ш. 55°58'40,1" в.д.</li> </ol>
-	<p>река Белая: залив на правом берегу реки Белой, напротив деревни Красный яр:</p> <ol style="list-style-type: none"> <li>1. 54°53'47,3" с.ш. 55°54'50,2" в.д.</li> <li>2. 54°54'10,3" с.ш. 55°54'34,7" в.д.</li> <li>3. 54°53'54,8" с.ш. 55°54'27,5" в.д.</li> </ol>
-	<p>река Уфа: протока у острова Верхний Дудкинский:</p> <ol style="list-style-type: none"> <li>1. 54°44'01,7" с.ш. 56°02'08,8" в.д.</li> <li>2. 54°44'21,0" с.ш. 56°02'31,5" в.д.</li> <li>3. 54°44'45,2" с.ш. 56°02'35,9" в.д.</li> </ol>
-	<p>река Уфа: пережат Богородский:</p> <ol style="list-style-type: none"> <li>1. 54°46'41,5" с.ш. 56°10'33,8" в.д.</li> <li>2. 54°46'26,8" с.ш. 56°10'18,2" в.д.</li> <li>3. 54°46'15,6" с.ш. 56°10'10,0" в.д.</li> </ol>
-	<p>река Уфа: остров Шакшинский, протока по левому берегу:</p> <ol style="list-style-type: none"> <li>1. 54°46'50,7" с.ш. 56°11'04,2" в.д.</li> <li>2. 54°46'58,1" с.ш. 56°12'39,5" в.д.</li> <li>3. 54°47'23,8" с.ш. 56°12'24,8" в.д.</li> </ol>
-	<p>река Уфа: старица Кляшевская:</p> <ol style="list-style-type: none"> <li>1. 54°54'53,5" с.ш. 56°21'36,2" в.д.</li> <li>2. 54°54'31,6" с.ш. 56°19'20,9" в.д.</li> <li>3. 54°54'00,4" с.ш. 56°21'19,6" в.д.</li> </ol>
-	<p>река Уфа: остров Изяковский, протока</p>

	<p>по левому берегу:</p> <ol style="list-style-type: none"> <li>1. 54°55'44,9" с.ш. 56°21'38,2" в.д.</li> <li>2. 54°55'55,9" с.ш. 56°20'55,9" в.д.</li> <li>3. 54°55'08,6" с.ш. 56°20'31,2" в.д.</li> </ol>
-	<p>река Уфа: остров Каргинский:</p> <ol style="list-style-type: none"> <li>1. 54°59'18,1" с.ш. 56°24'29,9" в.д.</li> <li>2. 54°59'26,2" с.ш. 56°24'31,6" в.д.</li> <li>3. 54°59'33,8" с.ш. 56°24'30,7" в.д.</li> </ol>
-	<p>река Уфа: остров Морозовский, протока по левому берегу:</p> <ol style="list-style-type: none"> <li>1. 55°01'19,9" с.ш. 56°23'57,1" в.д.</li> <li>2. 55°01'57,5" с.ш. 56°23'08,9" в.д.</li> <li>3. 55°02'35,8" с.ш. 56°23'09,1" в.д.</li> </ol>
-	<p>река Уфа: затон по левому берегу реки Уфы на 110 км:</p> <ol style="list-style-type: none"> <li>1. 55°06'48,1" с.ш. 56°29'56,0" в.д.</li> <li>2. 55°06'56,7" с.ш. 56°29'14,6" в.д.</li> <li>3. 55°06'17,8" с.ш. 56°29'02,8" в.д.</li> </ol>
-	<p>река Уфа: остров Ахлыстинский:</p> <ol style="list-style-type: none"> <li>1. 55°07'33,5" с.ш. 56°29'39,9" в.д.</li> <li>2. 55°07'44,4" с.ш. 56°30'45,4" в.д.</li> <li>3. 55°07'58,3" с.ш. 56°31'23,9" в.д.</li> </ol>
-	<p>река Уфа: остров Верхний Ахлыстинский:</p> <ol style="list-style-type: none"> <li>1. 55°07'16,3" с.ш. 56°32'48,0" в.д.</li> <li>2. 55°07'16,1" с.ш. 56°33'18,1" в.д.</li> <li>3. 55°07'20,0" с.ш. 56°33'48,2" в.д.</li> </ol>
-	<p>река Уфа: старица реки Салдыбаш:</p> <ol style="list-style-type: none"> <li>1. 55°09'10,4" с.ш. 56°35'26,5" в.д.</li> <li>2. 55°09'37,2" с.ш. 56°35'33,2" в.д.</li> <li>3. 55°10'02,2" с.ш. 56°36'11,5" в.д.</li> </ol>
-	<p>река Уфа: протока за островом: Красногорский (п. Красная Горка)</p> <ol style="list-style-type: none"> <li>1. 55°10'01,5" с.ш. 56°35'33,1" в.д.</li> <li>2. 55°11'46,7" с.ш. 56°36'13,6" в.д.</li> <li>3. 55°11'02,2" с.ш. 56°39'57,5" в.д.</li> </ol>
-	<p>река Уфа: устье реки Салдыбаш:</p> <ol style="list-style-type: none"> <li>1. 55°10'52,8" с.ш. 56°36'31,4" в.д.</li> <li>2. 55°10'48,4" с.ш. 56°37'41,2" в.д.</li> </ol>

	3. 55°10'53,9" с.ш. 56°36'34,1" в.д.
-	река Уфа: остров Софроновский: 1. 55°15'20,0" с.ш. 56°35'22,9" в.д. 2. 55°16'54,9" с.ш. 56°35'15,4" в.д. 3. 55°16'54,1" с.ш. 56°35'41,6" в.д.
-	река Уфа: протоки возле островов Малый Арачинский и Большой Арачинский выше населенного пункта Красный Ключ: 1. 55°24'48,9" с.ш. 56°37'45,2" в.д. 2. 55°23'54,7" с.ш. 56°37'12,7" в.д. 3. 55°23'48,4" с.ш. 56°37'05,0" в.д.
Республика Марий Эл	
-	Чебоксарское водохранилище (Республика Марий Эл и Нижегородская область): Васильсурское расширение площадью 1956,1 га: 1. 56°10'33,744" с.ш. 46°2'40,2" в.д. 2. 56°10'20,136" с.ш. 46°3'34,38" в.д. 3. 56°9'1,188" с.ш. 46°1'20,82" в.д. 4. 56°7'49,44" с.ш. 45°59'7,116" в.д. 5. 56°7'55,704" с.ш. 45°58'27,372" в.д. 6. 56°9'0,864" с.ш. 45°58'11,172" в.д. 7. 56°10'9,588" с.ш. 45°57'20,844" в.д.
-	Чебоксарское водохранилище: устьевой участок реки Дорогуча площадью 8683,6 га: 1. 56°15'49,968" с.ш. 46°12'14,22" в.д. 2. 56°15'19,26" с.ш. 46°11'36,816" в.д. 3. 56°15'14,472" с.ш. 46°10'33,6" в.д. 4. 56°14'51,864" с.ш. 46°9'32,256" в.д. 5. 56°14'17,16" с.ш. 46°9'6,372" в.д. 6. 56°13'9,696" с.ш. 46°8'26,016" в.д. 7. 56°12'17,64" с.ш. 46°7'54,876" в.д. 8. 56°11'9,312" с.ш. 46°7'10,848" в.д. 9. 56°10'41,268" с.ш. 46°5'24,432" в.д. 10. 56°10'34,932" с.ш. 46°2'45,78" в.д.



-	<p>Чебоксарское водохранилище: вокруг острова у деревни Удельная площадью 91,8 га:</p> <ol style="list-style-type: none"> <li>1. 56°15'9,072" с.ш. 46°10'54,552" в.д.</li> <li>2. 56°15'1,764" с.ш. 46°10'55,92" в.д.</li> <li>3. 56°14'49,488" с.ш. 46°10'21,504" в.д.</li> <li>4. 56°14'47,652" с.ш. 46°10'35,256" в.д.</li> <li>5. 56°14'43,116" с.ш. 46°10'33,42" в.д.</li> <li>6. 56°14'22,488" с.ш. 46°9'45,648" в.д.</li> <li>7. 56°14'23,136" с.ш. 46°9'35,712" в.д.</li> <li>8. 56°14'35,196" с.ш. 46°9'35,568" в.д.</li> <li>9. 56°14'47,688" с.ш. 46°9'41,832" в.д.</li> <li>10. 56°15'9,576" с.ш. 46°10'25,068" в.д.</li> <li>11. 56°15'11,268" с.ш. 46°10'41,916" в.д.</li> </ol>
-	<p>Чебоксарское водохранилище: мелководья у правого берега реки Сура около села Этвайнуры площадью 323,4 га:</p> <ol style="list-style-type: none"> <li>1. 56°5'4,92" с.ш. 46°3'52,632" в.д.</li> <li>2. 56°4'53,436" с.ш. 46°3'32,652" в.д.</li> </ol>
-	<p>Чебоксарское водохранилище: мелководья у правого берега реки Сура около села Красное Селище площадью 180,2 га:</p> <ol style="list-style-type: none"> <li>1. 56°3'34,2" с.ш. 46°6'26,316" в.д.</li> <li>2. 56°4'1,56" с.ш. 46°7'0,804" в.д.</li> </ol>
-	<p>Чебоксарское водохранилище: мелководья у правого берега реки Сура выше устья реки Черная площадью 80,3 га:</p> <p>56°2'11,976" с.ш. 46°9'37,188" в.д. 56°2'6,864" с.ш. 46°9'52,956" в.д.</p>
-	<p>Чебоксарское водохранилище: устье реки Сумка площадью 90,1 га:</p> <p>56°15'8,568" с.ш. 46°15'25,884" в.д. 56°15'6,552" с.ш. 46°16'34,716" в.д. 56°14'18,888" с.ш. 46°15'45,216" в.д.</p>

-	<p>Чебоксарское водохранилище: мелководья реки Ветлуга около села Красная Люнда площадью 582,4 га:</p> <ol style="list-style-type: none"> <li>1. 56°32'41,244" с.ш. 46°7'9,912" в.д.</li> <li>2. 56°32'36,06" с.ш. 46°7'23,34" в.д.</li> <li>3. 56°32'24,072" с.ш. 46°7'20,748" в.д.</li> <li>4. 56°32'2,688" с.ш. 46°6'33,156" в.д.</li> <li>5. 56°31'54,588" с.ш. 46°6'24,444" в.д.</li> <li>6. 56°32'18,204" с.ш. 46°5'31,416" в.д.</li> <li>7. 56°32'27,96" с.ш. 46°5'20,112" в.д.</li> <li>8. 56°32'33,684" с.ш. 46°5'4,812" в.д.</li> <li>9. 56°32'34,08" с.ш. 46°4'27,3" в.д.</li> <li>10. 56°32'28,932" с.ш. 46°4'14,952" в.д.</li> <li>11. 56°32'17,844" с.ш. 46°4'7,752" в.д.</li> <li>12. 56°32'3,444" с.ш. 46°4'3,648" в.д.</li> </ol>
-	<p>Чебоксарское водохранилище: мелководья у правого берега реки Ветлуга выше села Юркино площадью 169 га:</p> <ol style="list-style-type: none"> <li>1. 56°31'32,7" с.ш. 46°8'12,948" в.д.</li> <li>2. 56°31'35,58" с.ш. 46°8'15,432" в.д.</li> <li>3. 56°31'38,316" с.ш. 46°8'38,256" в.д.</li> <li>4. 56°31'35,616" с.ш. 46°8'57,516" в.д.</li> <li>5. 56°31'24,24" с.ш. 46°9'2,376" в.д.</li> <li>6. 56°31'12,648" с.ш. 46°8'51,396" в.д.</li> <li>7. 56°31'8,868" с.ш. 46°8'28,32" в.д.</li> <li>8. 56°31'1,632" с.ш. 46°7'20,892" в.д.</li> <li>9. 56°31'10,092" с.ш. 46°6'18,576" в.д.</li> <li>10. 56°31'7,428" с.ш. 46°6'10,116" в.д.</li> <li>11. 56°31'0,912" с.ш. 46°6'3,384" в.д.</li> <li>12. 56°30'43,092" с.ш. 46°6'2,952" в.д.</li> <li>13. 56°30'29,232" с.ш. 46°6'23,04" в.д.</li> <li>14. 56°30'23,004" с.ш. 46°6'54,864" в.д.</li> <li>15. 56°30'25,092" с.ш. 46°7'54,984" в.д.</li> <li>16. 56°30'23,796" с.ш. 46°7'57,684" в.д.</li> </ol>
-	<p>Чебоксарское водохранилище: мелководный участок у деревни Суходол площадью 46,4 га:</p> <ol style="list-style-type: none"> <li>1. 56°30'28,8" с.ш. 46°9'37,26" в.д.</li> <li>2. 56°30'23,616" с.ш. 46°9'38,844" в.д.</li> <li>3. 56°31'6,744" с.ш. 46°9'56,7" в.д.</li> <li>4. 56°31'9,876" с.ш. 46°10'1,668" в.д.</li> <li>5. 56°30'48,816" с.ш. 46°11'17,628" в.д.</li> </ol>

	6. 56°30'50,184" с.ш. 46°11'3,228" в.д.
-	<p>Чебоксарское водохранилище: мелководья у правого берега реки Ветлуга около села Юркино площадью 181,1 га:</p> <ol style="list-style-type: none"> <li>1. 56°30'22,608" с.ш. 46°10'21,216" в.д.</li> <li>2. 56°30'26,388" с.ш. 46°10'18,66" в.д.</li> <li>3. 56°30'42,084" с.ш. 46°10'30,648" в.д.</li> <li>4. 56°30'47,124" с.ш. 46°10'48,684" в.д.</li> <li>5. 56°30'45,072" с.ш. 46°11'10,716" в.д.</li> <li>6. 56°30'33,552" с.ш. 46°11'45,384" в.д.</li> <li>7. 56°30'17,496" с.ш. 46°11'50,64" в.д.</li> <li>8. 56°30'1,764" с.ш. 46°11'36,78" в.д.</li> <li>9. 56°29'45,96" с.ш. 46°10'54,84" в.д.</li> <li>10. 56°29'34,98" с.ш. 46°10'28,092" в.д.</li> <li>11. 56°29'14,244" с.ш. 46°10'12,18" в.д.</li> </ol>
-	<p>Чебоксарское водохранилище: острова в северной части реки Ветлуга площадью 3154,5 га:</p> <ol style="list-style-type: none"> <li>1. 56°23'26,052" с.ш. 46°15'21,636" в.д.</li> <li>2. 56°23'8,088" с.ш. 46°16'0,516" в.д.</li> <li>3. 56°23'36,564" с.ш. 46°16'54,696" в.д.</li> <li>4. 56°23'55,392" с.ш. 46°17'41,388" в.д.</li> <li>5. 56°23'58,632" с.ш. 46°18'50,004" в.д.</li> <li>6. 56°24'19,296" с.ш. 46°19'23,448" в.д.</li> <li>7. 56°27'48,132" с.ш. 46°14'30,948" в.д.</li> <li>8. 56°27'47,016" с.ш. 46°14'20,472" в.д.</li> </ol>
-	<p>Чебоксарское водохранилище: Липовский затон площадью 42,6 га (участок, ограниченный прямой линией, соединяющей точки со следующими географическими координатами:</p> <ol style="list-style-type: none"> <li>1. 56°21'41,04" с.ш. 46°17'27,78" в.д.</li> <li>2. 56°21'20,844" с.ш. 46°17'31,74" в.д.,</li> </ol> <p>далее по береговой линии затона в начальную точку);</p>
-	<p>Чебоксарское водохранилище: устьевой участок реки Ветлуга (левобережье) площадью 2531,6 га:</p> <ol style="list-style-type: none"> <li>1. 56°24'27,756" с.ш. 46°19'57,216" в.д.</li> <li>2. 56°24'17,568" с.ш. 46°20'3,588" в.д.</li> <li>3. 56°24'12,348" с.ш. 46°20'17,268" в.д.</li> </ol>

	<ol style="list-style-type: none"> <li>4. 56°24'3,744" с.ш. 46°20'22,092" в.д.</li> <li>5. 56°23'57,516" с.ш. 46°20'6,828" в.д.</li> <li>6. 56°23'34,188" с.ш. 46°19'43,896" в.д.</li> <li>7. 56°23'20,22" с.ш. 46°19'46,164" в.д.</li> <li>8. 56°22'42,744" с.ш. 46°21'6,444" в.д.</li> <li>9. 56°22'23,88" с.ш. 46°21'39,492" в.д.</li> <li>10. 56°22'36,372" с.ш. 46°22'9,084" в.д.</li> <li>11. 56°22'22,728" с.ш. 46°23'3,516" в.д.</li> <li>12. 56°22'15,564" с.ш. 46°23'38,796" в.д.</li> <li>13. 56°21'58,572" с.ш. 46°23'54,528" в.д.</li> <li>14. 56°21'31,608" с.ш. 46°23'53,268" в.д.</li> <li>15. 56°21'21,132" с.ш. 46°24'52,092" в.д.</li> <li>16. 56°21'25,956" с.ш. 46°26'37,32" в.д.</li> <li>17. 56°21'11,448" с.ш. 46°27'8,928" в.д.</li> <li>18. 56°21'5,256" с.ш. 46°27'33,768" в.д.</li> <li>19. 56°20'52,404" с.ш. 46°27'30,672" в.д.</li> <li>20. 56°20'38,22" с.ш. 46°26'44,268" в.д.</li> <li>21. 56°20'23,064" с.ш. 46°26'26,664" в.д.</li> <li>22. 56°20'14,784" с.ш. 46°26'24,072" в.д.</li> <li>23. 56°20'7,656" с.ш. 46°26'49,74" в.д.</li> <li>24. 56°20'12,12" с.ш. 46°27'5,472" в.д.</li> <li>25. 56°20'11,22" с.ш. 46°27'33,66" в.д.</li> <li>26. 56°20'25,152" с.ш. 46°27'57,312" в.д.</li> <li>27. 56°20'39,156" с.ш. 46°27'45,972" в.д.</li> <li>28. 56°20'58,848" с.ш. 46°28'20,676" в.д.</li> <li>29. 56°21'8,244" с.ш. 46°29'3,804" в.д.</li> <li>30. 56°21'26,892" с.ш. 46°29'53,232" в.д.</li> <li>31. 56°21'29,268" с.ш. 46°29'53,34" в.д.</li> </ol>
-	<p>Чебоксарское водохранилище: острова у города Козьмодемьянск площадью 227,6 га:</p> <ol style="list-style-type: none"> <li>1. 56°21'10,08" с.ш. 46°31'59,448" в.д.</li> <li>2. 56°21'1,404" с.ш. 46°31'49,404" в.д.</li> <li>3. 56°20'46,716" с.ш. 46°31'17,508" в.д.</li> <li>4. 56°20'43,26" с.ш. 46°30'54,792" в.д.</li> <li>5. 56°20'15,108" с.ш. 46°28'57,936" в.д.</li> <li>6. 56°20'17,124" с.ш. 46°28'38,208" в.д.</li> <li>7. 56°20'28,536" с.ш. 46°28'45,012" в.д.</li> <li>8. 56°20'45,276" с.ш. 46°28'47,892" в.д.</li> <li>9. 56°20'48,876" с.ш. 46°29'4,74" в.д.</li> <li>10. 56°21'14,544" с.ш. 46°29'37,392" в.д.</li> <li>11. 56°21'15,804" с.ш. 46°30'7,668" в.д.</li> <li>12. 56°21'10,224" с.ш. 46°31'27,228" в.д.</li> <li>13. 56°21'13,356" с.ш. 46°31'38,928" в.д.</li> </ol>

-	<p>Чебоксарское водохранилище: устье реки Юнга площадью 193,8 га:</p> <ol style="list-style-type: none"> <li>1. 56°17'52,332" с.ш. 46°27'8,712" в.д.</li> <li>2. 56°17'46,356" с.ш. 46°26'47,976" в.д.</li> <li>3. 56°16'8,184" с.ш. 46°26'3,156" в.д.</li> </ol>
-	<p>Чебоксарское водохранилище: устье реки Малая Юнга площадью 27,1 га:</p> <ol style="list-style-type: none"> <li>1. 56°18'57,816" с.ш. 46°30'4,356" в.д.</li> <li>2. 56°18'45,108" с.ш. 46°29'38,328" в.д.</li> <li>3. 56°18'17,82" с.ш. 46°29'45,024" в.д.</li> </ol>
-	<p>Чебоксарское водохранилище: мелководья у правого берега от устья реки Тетерин до устья реки Сундырь, включая устьевые участки рек Малый Сундырь, Большая Сундырка, Сундырь площадью 1049 га:</p> <ol style="list-style-type: none"> <li>1. 56°18'37,44" с.ш. 46°36'31,284" в.д.</li> <li>2. 56°18'39,528" с.ш. 46°36'40,716" в.д.</li> <li>3. 56°18'35,892" с.ш. 46°36'46,116" в.д.</li> <li>4. 56°18'26,424" с.ш. 46°36'53,388" в.д.</li> <li>5. 56°17'43,368" с.ш. 46°37'47,1" в.д.</li> <li>6. 56°17'6,36" с.ш. 46°38'9,096" в.д.</li> <li>7. 56°16'35,652" с.ш. 46°38'36,816" в.д.</li> <li>8. 56°15'53,46" с.ш. 46°38'57,696" в.д.</li> <li>9. 56°15'28,872" с.ш. 46°39'37,8" в.д.</li> <li>10. 56°14'59,208" с.ш. 46°40'8,688" в.д.</li> <li>11. 56°14'54,06" с.ш. 46°40'23,088" в.д.</li> <li>12. 56°14'43,296" с.ш. 46°42'26,316" в.д.</li> <li>13. 56°14'37,032" с.ш. 46°42'38,088" в.д.</li> <li>14. 56°13'55,704" с.ш. 46°42'47,304" в.д.</li> <li>15. 56°13'48,54" с.ш. 46°42'51,192" в.д.</li> <li>16. 56°13'13,08" с.ш. 46°44'47,004" в.д.</li> <li>17. 56°13'6,132" с.ш. 46°44'55,032" в.д.</li> <li>18. 56°13'0,768" с.ш. 46°44'56,364" в.д.</li> <li>19. 56°12'45,972" с.ш. 46°45'47,628"</li> <li>20. 56°12'4,932" с.ш. 46°45'9,54" в.д.</li> </ol>

-	<p>Чебоксарское водохранилище: устьевые участки рек Рутка и Арда и острова площадью 5019,8 га:</p> <ol style="list-style-type: none"> <li>1. 56°23'14,928" с.ш. 46°36'39,816" в.д.</li> <li>2. 56°22'39,072" с.ш. 46°37'54,984" в.д.</li> <li>3. 56°22'26,58" с.ш. 46°39'5,184" в.д.</li> <li>4. 56°22'1,344" с.ш. 46°39'12,24" в.д.</li> <li>5. 56°22'0,66" с.ш. 46°40'4,26" в.д.</li> <li>6. 56°21'42,3" с.ш. 46°40'53,22" в.д.</li> <li>7. 56°22'1,956" с.ш. 46°40'52,5" в.д.</li> <li>8. 56°22'49,512" с.ш. 46°40'50,916" в.д.</li> <li>9. 56°22'10,956" с.ш. 46°41'37,176" в.д.</li> <li>10. 56°21'38,592" с.ш. 46°41'49,452" в.д.</li> <li>11. 56°20'14,316" с.ш. 46°45'21,78" в.д.</li> <li>12. 56°20'47,904" с.ш. 46°46'1,992" в.д.</li> <li>13. 56°20'34,332" с.ш. 46°46'22,728" в.д.</li> <li>14. 56°19'58,62" с.ш. 46°45'52,596" в.д.</li> <li>15. 56°19'54,192" с.ш. 46°46'7,644" в.д.</li> <li>16. 56°20'3,984" с.ш. 46°46'33,996" в.д.</li> <li>17. 56°19'40,08" с.ш. 46°46'45,624" в.д.</li> <li>18. 56°19'38,352" с.ш. 46°47'11,832" в.д.</li> <li>19. 56°20'14,712" с.ш. 46°46'52,824" в.д.</li> <li>20. 56°20'32,712" с.ш. 46°46'58,224" в.д.</li> <li>21. 56°20'43,908" с.ш. 46°47'25,188" в.д.</li> <li>22. 56°24'45,9" с.ш. 46°43'57,144" в.д.</li> <li>23. 56°26'3,948" с.ш. 46°36'3,24" в.д.</li> </ol>
-	<p>Чебоксарское водохранилище: мелководья ниже п. Дубовский (урочище Отары) площадью 62 га:</p> <ol style="list-style-type: none"> <li>1. 56°18'49,032" с.ш. 46°48'5,328" в.д.</li> <li>2. 56°18'47,52" с.ш. 46°48'34,668" в.д.</li> <li>3. 56°18'53,532" с.ш. 46°48'42,948" в.д.</li> <li>4. 56°19'10,884" с.ш. 46°48'53,64" в.д.</li> </ol>
-	<p>Чебоксарское водохранилище: острова у поселка Пинжедыр площадью 691,9 га:</p> <ol style="list-style-type: none"> <li>1. 56°17'36,024" с.ш. 46°48'9,54" в.д.</li> <li>2. 56°17'27,96" с.ш. 46°47'50,82" в.д.</li> <li>3. 56°17'19,284" с.ш. 46°47'51" в.д.</li> <li>4. 56°16'55,92" с.ш. 46°48'8,604" в.д.</li> <li>5. 56°16'47,532" с.ш. 46°48'30,564" в.д.</li> <li>6. 56°16'28,848" с.ш. 46°48'47,916" в.д.</li> <li>7. 56°16'8,868" с.ш. 46°48'54,936" в.д.</li> </ol>

	8. 56°16'0,336" с.ш. 46°49'13,512" в.д. 9. 56°16'14,448" с.ш. 46°49'27,804" в.д. 10. 56°16'24,96" с.ш. 46°49'27,948" в.д. 11. 56°16'26,328" с.ш. 46°49'58,836" в.д. 12. 56°16'35,076" с.ш. 46°50'24,108" в.д. 13. 56°16'47,532" с.ш. 46°50'31,02" в.д. 14. 56°16'58,944" с.ш. 46°50'25,692" в.д. 15. 56°17'10,104" с.ш. 46°50'33,144" в.д. 16. 56°17'5,352" с.ш. 46°50'57,048" в.д. 17. 56°17'10,608" с.ш. 46°51'13,752" в.д.
-	Чебоксарское водохранилище: острова выше устья реки Парат площадью 156,6 га: 1. 56°13'30,972" с.ш. 46°51'52,488" в.д. 2. 56°13'11,028" с.ш. 46°52'57,864" в.д. 3. 56°12'58,752" с.ш. 46°52'58,368" в.д. 4. 56°12'53,352" с.ш. 46°52'44,292" в.д. 5. 56°13'6,348" с.ш. 46°51'49,428" в.д. 6. 56°13'15,204" с.ш. 46°51'31,32" в.д. 7. 56°13'18,588" с.ш. 46°51'25,488" в.д. 8. 56°13'32,88" с.ш. 46°50'56,076" в.д. 9. 56°13'44,112" с.ш. 46°50'58,128" в.д. 10. 56°14'31,668" с.ш. 46°50'42,252" в.д. 11. 56°14'33,216" с.ш. 46°50'47,652" в.д. 12. 56°14'27,024" с.ш. 46°51'2,988" в.д. 13. 56°14'20,004" с.ш. 46°51'13,32" в.д.
-	Чебоксарское водохранилище: устье реки Парат площадью 216,8 га: 1. 56°13'29,28" с.ш. 46°54'47,772" в.д. 2. 56°13'34,824" с.ш. 46°56'11,976" в.д. 3. 56°13'43,32" с.ш. 46°56'30,552" в.д.
Республика Татарстан	
Нерестилище стерляди «Запретная зона Нижнекамской ГЭС»	Запретная зона нижнего бьефа плотины Нижнекамской ГЭС, от плотины вниз по течению реки Камы протяженностью 3000 м, шириной 553,3 м, общей площадью 160 га: 1. 55°41'10" с.ш. 52°09'35" в.д. 2. 55°41'26" с.ш. 52°12'13" в.д. 3. 55°41'11" с.ш. 52°12'27" в.д. 4. 55°40'52" с.ш. 52°09'38" в.д.

<p>Нерестилище стерляди «Сокольское»</p>	<p>Камский плес Куйбышевского водохранилища в районе села Соколки, протяженностью 3000 м, шириной 333,3 м, общей площадью 100 га: 1. 55°33'39" с.ш. 51°30'51" в.д. 2. 55°33'41" с.ш. 51°31'10" в.д. 3. 55°32'02" с.ш. 51°31'09" в.д. 4. 55°32'02" с.ш. 51°31'27" в.д.</p>
<p>Нерестилище стерляди «Вандовское»</p>	<p>Камский плес Куйбышевского водохранилища от населенного пункта Вандовка, вниз по течению реки Кама до населенного пункта Покровское, протяженностью 6000 м, шириной 500 м, общей площадью 300 га: 1. 55°27'58" с.ш. 51°01'00" в.д. 2. 55°28'58" с.ш. 51°06'27" в.д. 3. 55°28'41" с.ш. 51°06'38" в.д. 4. 55°27'42" с.ш. 51°00'58" в.д. 5. 55°28'01" с.ш. 51°02'30" в.д. 6. 55°27'46" с.ш. 51°02'39" в.д.</p>
<p>Нерестилище стерляди «Берсутское»</p>	<p>Камский плес Куйбышевского водохранилища от населенного пункта Сухой Берсут, вниз по течению реки Кама до населенного пункта Берсут, протяженностью 6500 м, шириной 350 м, общей площадью 200 га: 1. 55°29'49" с.ш. 50°52'17" в.д. 2. 55°28'59" с.ш. 50°58'02" в.д. 3. 55°28'44" с.ш. 50°57'51" в.д. 4. 55°29'33" с.ш. 50°52'19" в.д. 5. 55°29'37" с.ш. 50°55'04" в.д. 6. 55°29'26" с.ш. 50°54'57" в.д.</p>
<p>Нерестилище стерляди «Муратовское»</p>	<p>Камский плес Куйбышевского водохранилища от населенного пункта Берсут, вниз по течению реки Кама до урочища Черепашье, протяженностью 7000 м, шириной 500 м, общей площадью 350 га: 1. 55°29'50" с.ш. 50°52'17" в.д. 2. 55°29'34" с.ш. 50°52'19" в.д. 3. 55°29'26" с.ш. 50°49'52" в.д. 4. 55°29'41" с.ш. 50°49'42" в.д.</p>



	<p>5. 55°27'46" с.ш. 50°46'54" в.д. 6. 55°27'59" с.ш. 50°46'39" в.д.</p>
Нерестилище стерляди «Галактионовское»	<p>Камский плес Куйбышевского водохранилища напротив населенного пункта Галактионово, протяженностью 2000 м, шириной 250 м, общей площадью 50 га:</p> <p>1. 55°23'48" с.ш. 50°30'05" в.д. 2. 55°23'56" с.ш. 50°30'03" в.д. 3. 55°23'53" с.ш. 50°32'02" в.д. 4. 55°23'45" с.ш. 50°32'01" в.д.</p>
Нерестилище стерляди «Тройурайское»	<p>Камский плес Куйбышевского водохранилища от населенного пункта Троицкий Урай, вниз по течению реки Кама до пгт. Рыбная Слобода, протяженностью 6500 м, шириной 600 м, общей площадью 260 га:</p> <p>1. 55°27'05" с.ш. 50°13'46" в.д. 2. 55°26'51" с.ш. 50°13'23" в.д. 3. 55°27'39" с.ш. 50°12'16" в.д. 4. 55°27'19,6" с.ш. 50°12'16" в.д. 5. 55°27'24,3" с.ш. 50°13'08" в.д. 6. 55°27'06" с.ш. 50°12'58" в.д. 7. 55°27'5" с.ш. 50°10'02" в.д. 8. 55°26'46" с.ш. 50°10'11" в.д. 9. 55°27'08" с.ш. 50°08'02" в.д. 10. 55°26'48" с.ш. 50°08'02" в.д.</p>
Нерестилище стерляди «Мешинское»	<p>Волжско-Камский плес Куйбышевского водохранилища, устьевой участок реки Меша, протяженностью 1000 м, шириной 1000 м, общей площадью 100 га:</p> <p>1. 55°17'15" с.ш. 49°26'16" в.д. 2. 55°17'41" с.ш. 49°26'53" в.д. 3. 55°17'19" с.ш. 49°27'33" в.д. 4. 55°16'52" с.ш. 49°26'59" в.д.</p>
Нерестилище стерляди «Атабаевское колено»	<p>Волжско-Камский плес Куйбышевского водохранилища, урочище «Атабаевское колено» протяженностью 2500 м, шириной 440 м, общей площадью 110 га:</p> <p>1. 55°14'59" с.ш. 49°19'58" в.д. 2. 55°15'50" с.ш. 49°21'52" в.д.</p>

	<p>3. 55°15'38" с.ш. 49°22'06" в.д. 4. 55°14'46" с.ш. 49°20'11" в.д.</p>
Нерестилище стерляди «Усть – Ижевское»	<p>Нижнекамское водохранилище, устьевой участок реки Иж, от автомобильного моста около населенного пункта Хороший ключ до населенного пункта Ижевка, протяженностью 24000 м, шириной 1500 м, общей площадью 2367 га:</p> <p>1. 55°57'59" с.ш. 52°38'42" в.д. 2. 55°59'34" с.ш. 52°41'37" в.д. 3. 55°59'40" с.ш. 52°45'01" в.д. 4. 55°00'17" с.ш. 52°45'59" в.д. 5. 55°58'51" с.ш. 52°42'25" в.д. 6. 55°00'12" с.ш. 52°46'44" в.д. 7. 55°57'19" с.ш. 52°46'13" в.д.</p>
Удмуртская Республика	
-	<p>река Кама (Нижнекамское водохранилище), участок акватории в промежутке: устье реки Буториха – населенный пункт Первомайский:</p> <p>1. 56° 02'16,6" с.ш. 53° 48'04,0" в.д. 2. 56° 02'10,2" с.ш. 53° 48'06,3" в.д. 3. 56° 02'49,2" с.ш. 53° 50'20,5" в.д. 4. 56° 02'42,7" с.ш. 53° 50'22,2" в.д. 5. 56° 02'50,6" с.ш. 53° 50'44,5" в.д. 6. 56° 02'44,1" с.ш. 53° 50'44,4" в.д. 7. 56° 02'49,1" с.ш. 53° 50'56,4" в.д. 8. 56° 02'43,2" с.ш. 53° 50'55,4" в.д. 9. 56° 02'36,3" с.ш. 53° 51'42,8" в.д. 10. 56° 02'30,1" с.ш. 53° 51'39,1" в.д.</p>
-	<p>река Кама (Нижнекамское водохранилище), участок акватории в промежутке: Сарапульский железнодорожный мост (ниже моста 500 м) – населенный пункт Межня:</p> <p>1. 56°25'09,3" с.ш. 53°51'27,9" в.д. 2. 56°25'08,5" с.ш. 53°51'39,5" в.д. 3. 56°24'33,7" с.ш. 53°51'21,9" в.д. 4. 56°24'33,3" с.ш. 53°51'33,6" в.д. 5. 56°24'19,0" с.ш. 53°51'24,5" в.д.</p>

	6. 56°24'21,4" с.ш. 53°51'35,4" в.д. 7. 56°23'56,1" с.ш. 53°51'37,6" в.д. 8. 56°24'00,4" с.ш. 53°51'46,4" в.д. 9. 56°23'27,5" с.ш. 53°52'07,3" в.д. 10. 56°23'32,8" с.ш. 53°52'14,3" в.д. 11. 56°23'00,4" с.ш. 53°52'48,7" в.д. 12. 56°23'06,4" с.ш. 53°52'53,5" в.д. 13. 56°22'02,6" с.ш. 53°55'10,7" в.д. 14. 56°22'09,0" с.ш. 53°55'12,8" в.д. 15. 56°22'05,9" с.ш. 53°56'04,6" в.д. 16. 56°21'59,7" с.ш. 53°56'04,9" в.д. 17. 56°22'02,8" с.ш. 53°56'50,8" в.д. 18. 56°21'56,8" с.ш. 53°56'50,6" в.д. 19. 56°21'55,1" с.ш. 53°58'00,9" в.д. 20. 56°21'48,7" с.ш. 53°58'00,1" в.д.
<b>Чувашская Республика – Чувашия</b>	
-	Запретная зона нижнего бьефа плотины Чебоксарской ГЭС: 1. 56°08'22" с.ш. 47°28'30" в.д. 2. 56°08'47" с.ш. 47°28'23" в.д. 3. 56°08'34" с.ш. 47°29'46" в.д. 4. 56°08'14" с.ш. 47°29'41" в.д.
-	река Волга, урочище «Белые камни»: 1. 56°07'24" с.ш. 47°34'55" в.д. 2. 56°07'59" с.ш. 47°37'26" в.д. 3. 56°07'37" с.ш. 47°37'35" в.д. 4. 56°07'05" с.ш. 47°35'15" в.д.
<b>Белгородская область</b>	
-	река Северский Донец: нижний бьеф Белгородского водохранилища от плотины 1 км до конца залива по правой стороне реки и на 5 м вглубь акватории (0,5 га): 50°24'49,8" с.ш. 36°45'26,3" в.д. 50°24'22,8126" с.ш. 36°45'45,8331" в.д.
-	река Северский Донец: на расстоянии 170 м от моста в селе Новая Таволжанка по ул. Садовая вверх по течению 1 км: 1. 50°20'55,2675" с.ш. 36°48'44,0820" в.д. 2. 50°20'55,1192" с.ш. 36°48'42,8653" в.д. 3. 50°21'22,7844" с.ш. 36°48'23,3989" в.д.

	<p>4. 50°21'21,6971" с.ш. 36°48'17,5281" в.д. 5. 50°21'01,8784" с.ш. 36°48'28,4200" в.д.</p>
-	<p>река Топлинка: от автомобильного переезда через реку в районе ул. Луговая поселка Никольское вниз по течению 1 км и вверх по течению 500 м:</p> <p>1. 50°27'24,1133" с.ш. 36°38'19,7697" в.д. 2. 50°27'28,2557" с.ш. 36°37'07,6800" в.д.</p>
-	<p>река Нежеголь: от железнодорожного моста Мелкомбината в районе ул. Шумилова города Шебекино вверх по течению 600 метров до Восточного переуллка города Шебекино (3,5 га):</p> <p>1. 50°25'17,4" с.ш. 36°57'2,5" в.д. 2. 50°25'15,8" с.ш. 36°57'23,6" в.д. 3. 50°25'29,7" с.ш. 36°57'43,7" в.д. 4. 50°25'28,6" с.ш. 36°57'45,1" в.д.</p>
-	<p>река Оскол: участок от хутора Бережанка, Валуйского городского округа до государственной границы с Украиной:</p> <p>1. 50°02'44,9" с.ш. 37°59'5 0" в.д. 2. 50°02'44,4" с.ш. 37°59'5 4" в.д. 3. 50°00'56,4" с.ш. 37°56'2 6" в.д. 4. 50°00'55,4" с.ш. 37°56'2 6" в.д.</p>
-	<p>река Оскол: участок от устья реки Орлик до устья реки Ольшанка:</p> <p>1. 51°01'36,0634" с.ш. 37°50'04,0933" в.д. 2. 51°01'35,9172" с.ш. 37°50'06,5073" в.д. 3. 50°59'07,4400" с.ш. 37°48'10,5913" в.д. 4. 50°59'06,0991" с.ш. 37°48'13,6812" в.д.</p>
-	<p>река Оскол: старое русло реки Оскол в районе пляжа города Старый Оскол:</p> <p>1. 51°18'20,2" с.ш. 37°50'28,4" в.д. 2. 51°18'19,0" с.ш. 37°50'27,5" в.д. 3. 51°18'09,2" с.ш. 37°50'28,3" в.д. 4. 51°18'10,1" с.ш. 37°50'28,1" в.д.</p>
-	<p>река Оскол: от моста села Ивановка, Старооскольского городского округа, вниз по течению до зоны отдыха «ОЭМК» (2 км):</p> <p>1. 51°05'48,2" с.ш. 37°50'55,2" в.д.</p>

	2. 51°05'48,0" с.ш. 37°50'56,2" в.д.
-	река Ольшанка: от устья реки Ольшанка 500 м вверх по течению (1 га): 1. 50°59'07,4400" с.ш. 37°48'10,5913" в.д. 2. 50°59'10,4899" с.ш. 37°48'14,5065" в.д. 3. 50°59'16,8843" с.ш. 37°47'46,4173" в.д. 4. 50°59'17,1037" с.ш. 37°47'46,5273" в.д.
-	Река Тихая Сосна: город Алексеевка, вверх по течению от шлюзовой плотины на 170 м до пешеходного моста (1,2 га): 1. 50°37'37,1" с.ш. 38°42'18,7" в.д. 2. 50°37'36,1" с.ш. 38°42'19,6" в.д. 3. 50°37'34,3" с.ш. 38°42'14" в.д. 4. 50°37'33,4" с.ш. 38°42'13,0" в.д.
-	Старосокольское водохранилище: от устья реки Герасим до базы отдыха «Газстрой» вдоль береговой линии и на 100 м вглубь акватории (5 га): 1. 51°25'18,6" с.ш. 37°49'49,2" в.д. 2. 51°25'04,6" с.ш. 37°49'44,3" в.д.
-	Солдатское водохранилище на реке Ворсклица: затоны в верховье водохранилища (22 га): 1. 50°43'12,7939" с.ш. 35°45'54,9613" в.д. 2. 50°42'50,4310" с.ш. 35°46'02,2226" в.д. 3. 50°43'08,3804" с.ш. 35°46'04,6945" в.д. 4. 50°43'02,0051" с.ш. 35°46'34,5121" в.д. 5. 50°43'06,8111" с.ш. 35°46'36,9840" в.д. 6. 50°43'15,6380" с.ш. 35°46'29,4137" в.д. 7. 50°43'20,4436" с.ш. 35°46'39,4559" в.д. 8. 50°43'23,9742" с.ш. 35°46'36,0570" в.д. 9. 50°43'17,5995" с.ш. 35°46'17,5176" в.д.
-	Мясоедовское водохранилище на реке Разумная, само верховье (10 га): 1. 50°40'46,4" с.ш. 36°50'05,4" в.д. 2. 50°40'45,3" с.ш. 36°50'16,9" в.д. 3. 50°40'58,4" с.ш. 36°50'13,1" в.д.
-	Белгородское водохранилище: от высоковольтной линии до административной границы села

	<p>Карнауховка вдоль береговой линии на 50 м вглубь акватории (3 га):</p> <ol style="list-style-type: none"> <li>1. 50°27'19,8302" с.ш. 36°41'14,0247" в.д.</li> <li>2. 50°27'30,2726" с.ш. 36°41'37,7977" в.д.</li> </ol>
-	<p>Белгородское водохранилище: залив в районе села Топлинка (3 га) и вдоль береговой линии до устья реки Топлинка на 50 м вглубь акватории (12,5 га):</p> <ol style="list-style-type: none"> <li>1. 50°28'05,4785" с.ш. 36°40'11,6666" в.д.</li> <li>2. 50°28'02,3724" с.ш. 36°39'59,3069" в.д.</li> <li>3. 50°27'57,8857" с.ш. 36°40'03,0921" в.д.</li> <li>4. 50°27'58,5267" с.ш. 36°40'10,8941" в.д.</li> <li>5. 50°27'44,1783" с.ш. 36°40'14,6020" в.д.</li> <li>6. 50°27'24,7001" с.ш. 36°38'21,0576" в.д.</li> </ol>
-	<p>Белгородское водохранилище: залив в районе села Пристенъ (12 га), залив в районе села Ивановка (5 га):</p> <ol style="list-style-type: none"> <li>1. 50°27'12,0751" с.ш. 36°42'15,8131" в.д.</li> <li>2. 50°27'02,9509" с.ш. 36°42'03,6852" в.д.</li> <li>3. 50°26'55,4540" с.ш. 36°42'10,7147" в.д.</li> <li>4. 50°26'58,4626" с.ш. 36°42'22,6881" в.д.</li> <li>5. 50°26'27,7320" с.ш. 36°43'13,9805" в.д.</li> <li>6. 50°26'09,5771" с.ш. 36°43'51,6774" в.д.</li> <li>7. 50°26'13,7213" с.ш. 36°43'18,6154" в.д.</li> </ol>
-	<p>Корочанское водохранилище: верховье водохранилища (30 га):</p> <ol style="list-style-type: none"> <li>1. 50°51'40,8" с.ш. 37°13'29,7" в.д.</li> <li>2. 50°51'5 6" с.ш. 37°14'28,7" в.д.</li> <li>3. 50°51'2 6" с.ш. 37°13'57,0" в.д.</li> </ol>
-	<p>Старооскольское водохранилище: от базы отдыха «Березка» до базы отдыха «Славянка» вдоль береговой линии на 100 м вглубь акватории (7 га):</p> <ol style="list-style-type: none"> <li>1. 51°23'44,5" с.ш. 37°48'5 0" в.д.</li> <li>2. 51°23'56,5" с.ш. 37°49'06,3" в.д.</li> </ol>
<b>Брянская область</b>	
-	<p>река Десна (город Брянск):</p> <ol style="list-style-type: none"> <li>1. 53°27'70"42 с.ш. 34°36'67"55 в.д.</li> <li>2. 53°27'60"62 с.ш. 34°36'76"67 в.д.</li> </ol>

-	река Десна (Володарский район, Советский район города Брянска): 1. 53°25'93'45 с.ш. 34°39'99"89 в.д. 2. 53°26'01"20 с.ш. 34°39'94"53 в.д.
Первомайский мост	река Десна (Бежицкий район города Брянска): 500 м вверх и вниз по течению от моста «Первомайский»: 1. 53°17'45,1" с.ш. 34°18'03,6" в.д. 2. 53°17'34,9" с.ш. 34°18'48,6" в.д.
Затон Московский	река Десна (город Брянск): напротив микрорайона Московский: 1. 53°17'35,8" с.ш. 34°18'47,5" в.д. 2. 53°17'2 2" с.ш. 34°19'2 5" в.д.
Урочище городище	река Десна (город Брянск): 350 м от впадения реки Болва вниз по течению: 1. 53°17'0 5" с.ш. 34°20'2 4" в.д. 2. 53°16'57,9" с.ш. 34°20'37,7" в.д.
Черный мост	река Десна (Фокинский район, Советский район города Брянска): 600 м вверх и вниз по течению от моста Черный: 1. 53°13'43,2" с.ш. 34°22'06,4" в.д. 2. 53°13'08,7" с.ш. 34°21'37,6" в.д.
Октябрьский мост	река Десна (Володарский район, Советский район города Брянска): 500 м вверх по течению и 700 м вниз по течению от моста Октябрьский: 1. 53°15'47,7" с.ш. 34°23'53,0" в.д. 2. 53°15'1 7" с.ш. 34°23'47,5" в.д.
-	река Десна (Володарский район, Советский район, город Брянск): 500 м вверх и вниз по течению от моста Чугунный: 1. 53°25'72"29 с.ш. 34°40'13"70 в.д. 2. 53°25'43"21 с.ш. 34°39'90"74 в.д.
-	река Десна (город Брянск): Урочище Городище: 1. 53°28'49"64 с.ш. 34°33'45"39 в.д. 2. 53°28'43"21 с.ш. 34°33'66"42 в.д.

-	<p>река Десна (Фокинский район города Брянска): залив ниже городских очистных сооружений:</p> <ol style="list-style-type: none"> <li>1. 53°12'58,5" с.ш. 34°21'26,3" в.д.</li> <li>2. 53°12'58,6" с.ш. 34°21'36,8" в.д.</li> <li>3. 53°12'48,3" с.ш. 34°21'15,4" в.д.</li> <li>4. 53°12'4 7" с.ш. 34°21'16,0" в.д.</li> </ol>
-	<p>река Десна (Брянский район):</p> <ol style="list-style-type: none"> <li>1. 53°21'73"39 с.ш. 34°35'40"55 в.д.</li> <li>2. 53°21'61"03 с.ш. 34°35'29"82 в.д.</li> <li>3. 53°21'59"23 с.ш. 34°35'50"85 в.д.</li> <li>4. 53°21'73"14 с.ш. 34°35'52"56 в.д.</li> </ol>
Урочище Башкир	<p>река Десна (Брянский район): в районе поселка Добрунь, старое русло реки протяженностью 4800 м:</p> <ol style="list-style-type: none"> <li>1. 53°10'47,0" с.ш. 34°15'1 5" в.д.</li> <li>2. 53°09'55,0" с.ш. 34°14'45,9" в.д.</li> </ol>
Палужье	<p>река Десна (Выгоничский район): пойменные луга:</p> <ol style="list-style-type: none"> <li>1. 53°08'03,4" с.ш. 34°10'36,8" в.д.</li> <li>2. 53°07'50,9" с.ш. 34°13'07,3" в.д.</li> <li>3. 53°07'24,6" с.ш. 34°13'0 4" в.д.</li> <li>4. 53°07'2 4" с.ш. 34°11'56,3" в.д.</li> <li>5. 53°07'29,8" с.ш. 34°09'54,9" в.д.</li> </ol>
-	<p>река Десна (Володарский район, город Брянск):</p> <ol style="list-style-type: none"> <li>1. 53°25'43"21 с.ш. 34°39'90"74 в.д.</li> <li>2. 53°26'76"82 с.ш. 34°39'20"92 в.д.</li> <li>3. 53°26'84"60 с.ш. 34°39'33"26 в.д.</li> <li>4. 53°26'69"87 с.ш. 34°39'53"75 в.д.</li> </ol>
-	<p>река Десна (Рогнединский район):</p> <ol style="list-style-type: none"> <li>1. 53°90'71"52 с.ш. 33°66'29"08 в.д.</li> <li>2. 53°90'86"25 с.ш. 33°66'28"49 в.д.</li> <li>3. 53°90'86"25 с.ш. 33°66'39"38 в.д.</li> <li>4. 53°90'68"89 с.ш. 33°66'35"88 в.д.</li> </ol>



	<p>река Десна (Рогнединский район): урочище Чечеринка (1,5 га):</p> <ol style="list-style-type: none"> <li>1. 53°75'08"84 с.ш. 33°77'86"37 в.д.</li> <li>2. 53°75'43"58 с.ш. 33°77'71"49 в.д.</li> </ol>
Гаванское	<p>река Десна (Навлинский район): пойменное озеро Гаванское:</p> <ol style="list-style-type: none"> <li>1. 52°87'73"06 с.ш. 34°01'99"88 в.д.</li> <li>2. 52°87'69"52 с.ш. 34°02'10"61 в.д.</li> <li>3. 52°87'49"38 с.ш. 34°00'19"56 в.д.</li> <li>4. 52°87'51"72 с.ш. 34°00'17"45 в.д.</li> <li>5. 52°87'74"46 с.ш. 34°02'03"62 в.д.</li> </ol>
Озеро Ловча	<p>река Десна (Выгоничский район), озеро Ловча:</p> <ol style="list-style-type: none"> <li>1. 53°06'71"96 с.ш. 34°09'33"32 в.д.</li> <li>2. 53°06'68"82 с.ш. 34°09'35"92 в.д.</li> <li>3. 53°05'87"05 с.ш. 34°08'74"46 в.д.</li> <li>4. 53°05'86"93 с.ш. 34°08'72"66 в.д.</li> <li>5. 53°06'72"02 с.ш. 34°09'33"30 в.д.</li> </ol>
Озеро Боровень	<p>река Десна (Выгоничский район) озеро Боровень:</p> <ol style="list-style-type: none"> <li>1. 52°95'25"85 с.ш. 34°02'90"1 в.д.</li> <li>2. 52°95'2"44 с.ш. 34°03'05"17 в.д.</li> <li>3. 52°94'02"60 с.ш. 34°03'15"75 в.д.</li> <li>4. 52°94'03"38 с.ш. 34°03'12"65 в.д.</li> </ol>
Уручье	<p>река Десна (Выгоничский район): затон в районе села Уручье:</p> <ol style="list-style-type: none"> <li>1. 52°54'36,3" с.ш., 33°58'56,7" в.д.</li> <li>2. 52°54'38,0" с.ш., 33°58'59,2" в.д.</li> <li>3. 52°54'4 5" с.ш., 33°58'36,5" в.д.</li> </ol>
	<p>река Десна (Выгоничский район):</p> <ol style="list-style-type: none"> <li>1. 52°91'02"58 с.ш. 33°98'25"45 в.д.</li> <li>2. 52°91'05"49 с.ш. 33°98'20"17 в.д.</li> <li>3. 52°91'15"02 с.ш. 33°98'23"22 в.д.</li> <li>4. 52°91'09"88 с.ш. 33°98'31"91 в.д.</li> </ol>
Улуково	<p>река Десна (Выгоничский район):</p> <ol style="list-style-type: none"> <li>1. 52°97'38"08 с.ш. 34°02'46"09 в.д.</li> <li>2. 52°97'39"10 с.ш. 34°02'42"15 в.д.</li> <li>3. 52°97'46"98 с.ш. 34°02'56"79 в.д.</li> </ol>

	<p>4. 52°97'45"75 с.ш. 34°02'75"78 в.д.  5. 52°97'39"11 с.ш. 34°02'82"16 в.д.  6. 52°97'32"80 с.ш. 34°02'78"95 в.д.  7. 52°97'33"51 с.ш. 34°02'76"37 в.д.  8. 52°97'40"18 с.ш. 34°02'76"59 в.д.  9. 52°97'43"52 с.ш. 34°02'61"83 в.д.  10. 52°97'37"88 с.ш. 34°02'45"42 в.д.</p>
-	<p>река Десна (Трубчевский район): от места впадения реки Навля вниз по течению протяженностью 2000 м:  1. 52°42'17,6" с.ш. 34°01'13,1" в.д.  2. 52°41'17,4" с.ш. 34°00'37,9" в.д.</p>
-	<p>река Бетча и Озеро (Трубчевский район): 1000 м вверх по течению от автомобильного моста и до впадения в реку Десна:  1. 52°38'2 2" с.ш., 34°01'3 5" в.д.  2. 52°38'1 0" с.ш. 34°00'48,2" в.д.  3. 52°37'30,9" с.ш. 34°00'39,2" в.д.</p>
-	<p>река Десенка (Трубчевский район): в районе деревни Удолье, протяженностью 2500 м вверх по течению от впадения в реку Быстрик:  1. 52°32'29,4" с.ш. 33°38'03,0" в.д.  2. 52°31'2 8" с.ш. 33°37'0 7" в.д.</p>
-	<p>река Болва (Бежицкий район, Володарский район города Брянска): вверх по течению протяженностью 500 м от автомобильного моста через реку Болва:  1. 53°17'3 2" с.ш. 34°20'06,5" в.д.  2. 53°17'43,9" с.ш. 34°20'04,9" в.д.  3. 53°17'47,0" с.ш. 34°20'2 4" в.д.</p>
Аховские луга	<p>река Снежень (Брянский район): Аховские луга (всего 100 га):  1. 53°20'28"11 с.ш. 34°80'48"66 в.д.  2. 53°18'13"67 с.ш. 34°84'07"43 в.д.</p>
Березовая заводь	<p>река Снежень (Брянский район): затон:  1. 53°13'3 8" с.ш. 34°41'19,9" в.д.  2. 53°13'34,7" с.ш. 34°41'27,1" в.д.  3. 53°13'4 9" с.ш. 34°41'20,5" в.д.</p>

Любимовская заводь	река Снежень (Брянский район): затон: 1. 53°13'33,3" с.ш., 34°42'07,1" в.д. 2. 53°13'33,0" с.ш. 34°42'17,8" в.д. 3. 53°13'39,8" с.ш. 34°42'16,9" в.д.
-	река Десна (Брянский район): мелководные участки обводненных карьеров Орлик № 1, 2, 3, 4, 5 20 м вглубь акватории вдоль всей береговой линии: 1. 53°18'24,0" с.ш. 34°15'21,4" в.д. 2. 53°18'43,3" с.ш. 34°14'35,9" в.д. 3. 53°19'2,3" с.ш. 34°13'53,6" в.д. 4. 53°19'25,1" с.ш. 34°12'35,9" в.д. 5. 53°19'50,1" с.ш. 34°12'9,6" в.д.
-	река Ипуть (Клинцовский район): верх по течению от впадения реки Вепринка до автомобильного моста в районе села Ущерпье, протяженностью 1600 м: 1. 52°42'5 9" с.ш., 31°53'47,2" в.д. 2. 52°42'04,2" с.ш. 31°54'04,5" в.д.
-	река Ипуть (Новозыбковский район): в районе села Новые Бобовичи, протяженностью 1000 м: 1. 52°37'35,9" с.ш. 31°44'33,5" в.д. 2. 52°37'0 7" с.ш. 31°44'29,8" в.д.
Халеевический	река Ипуть (Новозыбковский район): затон в районе села Халеевичи: 1. 52°40'55,1" с.ш. 31°52'3 1" в.д. 2. 52°40'49,6" с.ш. 31°52'47,2" в.д.
Ягодницкий	река Ипуть (Новозыбковский район): в районе села Ягодное, протяженностью 1300 м: 1. 52°40'50,6" с.ш. 31°50'55,7" в.д. 2. 52°40'56,9" с.ш. 31°51'56,0" в.д.
-	река Ипуть и затоны (Новозыбковский район): в районе села Карна, протяженностью 1000 м: 1. 52°33'43,9" с.ш. 31°45'4 5" в.д. 2. 52°33'20,8" с.ш. 31°45'17,8" в.д.
-	озеро Заломенье (Клинцовский район): 35 га,

	<p>20 м вглубь акватории вдоль всей береговой линии:</p> <ol style="list-style-type: none"> <li>1. 52°53'41,8" с.ш. 32°03'16,2" в.д.</li> <li>2. 52°53'52,9" с.ш. 32°02'57,0" в.д.</li> <li>3. 52°54'1,3" с.ш. 32°03'19,6" в.д.</li> <li>4. 52°53'51,4" с.ш. 32°03'34,4" в.д.</li> </ol>
-	<p>ручей Сатанин (Климовский район): на протяжении 2 км от устья:</p> <ol style="list-style-type: none"> <li>1. 52°40'16"48 с.ш. 32°15'67"14 в.д.</li> <li>2. 52°39'09"76 с.ш. 32°18'04"33 в.д.</li> </ol>
-	<p>река Судость (Почепский район): в районе села Азарово, протяженностью 600 м:</p> <ol style="list-style-type: none"> <li>1. 53°00'4 8" с.ш. 33°32'37,9" в.д.</li> <li>2. 53°00'34,9" с.ш. 33°32'1 7" в.д.</li> </ol>
-	<p>река Судость (Почепский район): в районе села Рогово, протяженностью 270 м от впадения реки Рожок:</p> <ol style="list-style-type: none"> <li>1. 52°51'18,5" с.ш. 33°22'20,2" в.д.</li> <li>2. 52°51'14,1" с.ш. 33°22'07,7" в.д.</li> </ol>
-	<p>река Судость (Почепский район): в районе села Баклань, протяженностью 1500 м:</p> <ol style="list-style-type: none"> <li>1. 52°44'2 9" с.ш. 33°16'0 1" в.д.</li> <li>2. 52°43'36,5" с.ш. 33°16'26,3" в.д.</li> </ol>
-	<p>река Судость (Погарский район): в районе деревни Юрково, протяженностью 900 м:</p> <ol style="list-style-type: none"> <li>1. 52°43'10,9" с.ш. 33°17'03"2 в.д.</li> <li>2. 52°42'5 9" с.ш. 33°17'40"8 в.д.</li> </ol>
-	<p>река Судость (Погарский район): в районе села Юдиново, протяженностью 600 м. вниз по течению и 500 м вверх по течению от автомобильного моста:</p> <ol style="list-style-type: none"> <li>1. 52°39'59,8" с.ш. 33°17'29,0" в.д.</li> <li>2. 52°39'5 6" с.ш. 33°16'43,9" в.д.</li> </ol>
-	<p>река Судость (Погарский район): в районе села Посудичи протяженностью 600 м:</p> <ol style="list-style-type: none"> <li>1. 52°36'24,6" с.ш. 33°16'03,6" в.д.</li> <li>2. 52°36'09,7" с.ш. 33°15'44,1" в.д.</li> </ol>
-	<p>река Судость (Погарский район): вниз по течению от места впадения ручья Холопец в</p>

	<p>реку Судость, в районе деревни Яковлевичи, протяженностью 800 м:</p> <ol style="list-style-type: none"> <li>1. 52°35'42" с.ш. 33°15'34 в.д.</li> <li>2. 52°35'20,7" с.ш. 33°15'38,5" в.д.</li> </ol>
-	<p>река Судость (Погарский район): в районе села Курово, вверх по течению от автомобильного моста протяженностью 1200 м:</p> <ol style="list-style-type: none"> <li>1. 52°31'55,3" с.ш. 33°17'30,7" в.д.</li> <li>2. 52°31'23,0" с.ш. 33°17'38,5" в.д.</li> </ol>
-	<p>река Судость (Погарский район): в районе населенного пункта Суворово (2 га):</p> <ol style="list-style-type: none"> <li>1. 52°50'96"89 с.ш. 33°28'33"06 в.д.</li> <li>2. 52°51'31"38 с.ш. 33°28'69"35 в.д.</li> </ol>
-	<p>река Судость (Погарский район): в районе населенного пункта Марковск (2,3 га):</p> <ol style="list-style-type: none"> <li>1. 52°41'34"15 с.ш. 33°26'89"05 в.д.</li> <li>2. 52°42'08"95 с.ш. 33°25'73"54 в.д.</li> </ol>
-	<p>река Судость (Погарский район): вверх по течению от автомобильного моста районе села Сопычи протяженностью 800 м:</p> <ol style="list-style-type: none"> <li>1. 52°22'20,2" с.ш. 33°20'5 8" в.д.</li> <li>2. 52°21'54,7" с.ш. 33°20'5 4" в.д.</li> </ol>
<b>Волгоградская область</b>	
<b>Красноярско-Черebaевский</b>	<p>Волгоградское водохранилище: левобережный мелководный участок водохранилища от села Черebaево до села Красный Яр:</p> <ol style="list-style-type: none"> <li>1. 50°44'20,80" с.ш. 45°53'13,87" в.д.</li> <li>2. 50°45'18,52" с.ш. 45°49'35,50" в.д.</li> <li>3. 50°44'20,52" с.ш. 45°45'24,68" в.д.</li> <li>4. 50°41'17,97" с.ш. 45°42'19,01" в.д.</li> <li>5. 50°37'02,71" с.ш. 45°45'48,80" в.д.</li> <li>6. 50°40'26,66" с.ш. 45°49'09,98" в.д.</li> <li>7. 50°42'19,10" с.ш. 45°52'04,85" в.д.</li> </ol>
<b>Иловатский</b>	<p>Волгоградское водохранилище: левобережный мелководный участок водохранилища, расположенный от села Красный Яр до села Колышкино включая</p>

	<p>залив Красные отмели:</p> <ol style="list-style-type: none"> <li>1. 50°37'02,71" с.ш. 45°45'48,80" в.д.</li> <li>2. 50°30'21,28" с.ш. 45°52'14,22" в.д.</li> <li>3. 50°27'02,09" с.ш. 45°52'07,18" в.д.</li> <li>4. 50°27'56,17" с.ш. 45°52'46,78" в.д.</li> <li>5. 50°26'49,36" с.ш. 45°52'53,64" в.д.</li> <li>6. 50°27'50,06" с.ш. 45°53'18,03" в.д.</li> <li>7. 50°26'07,04" с.ш. 45°53'54,54" в.д.</li> <li>8. 50°27'22,78" с.ш. 45°54'28,14" в.д.</li> <li>9. 50°25'34,98" с.ш. 45°55'10,68" в.д.</li> <li>10. 50°29'48,04" с.ш. 45°58'36,10" в.д.</li> </ol>
Ерусланский	<p>Волгоградское водохранилище:  левобережный мелководный участок  водохранилища, расположенный от залива  Красные отмели до села Бережновка,  включая Ерусланское мелководье и залив  Еруслан:</p> <ol style="list-style-type: none"> <li>1. 50°25'34,98" с.ш. 45°55'10,68" в.д.</li> <li>2. 50°16'12,17" с.ш. 45°54'36,60" в.д.</li> <li>3. 50°21'30,70" с.ш. 46°01'05,86" в.д.</li> <li>4. 50°20'06,94" с.ш. 46°25'48,30" в.д.</li> <li>5. 50°13'18,08" с.ш. 46°21'31,58" в.д.</li> <li>6. 50°11'28,68" с.ш. 46°19'03,97" в.д.</li> </ol>
Политотдельский	<p>Волгоградское водохранилище:  левобережный мелководный участок  водохранилища, расположенный в районе  села Политотдельское, включая  мелководные заливы устьевого участка реки  Кура:</p> <ol style="list-style-type: none"> <li>1. 50°16'12,17" с.ш. 45°54'36,60" в.д.</li> <li>2. 50°17'04,90" с.ш. 45°51'31,45" в.д.</li> <li>3. 50°17'48,78" с.ш. 45°50'39,60" в.д.</li> <li>4. 50°18'09,26" с.ш. 45°48'15,16" в.д.</li> <li>5. 50°16'47,84" с.ш. 45°44'41,66" в.д.</li> <li>6. 50°14'58,47" с.ш. 45°44'35,35" в.д.</li> <li>7. 50°14'22,95" с.ш. 45°41'35,93" в.д.</li> <li>8. 50°12'58,13" с.ш. 45°40'41,78" в.д.</li> <li>9. 50°11'26,49" с.ш. 45°48'52,93" в.д.</li> </ol>
Кислово-Быковский	<p>Волгоградское водохранилище:  левобережный мелководный участок  водохранилища, расположенный в районе  Кислово и Быково:</p>

	<ol style="list-style-type: none"> <li>1. 49°52'27,97" с.ш. 45°22'12,52" в.д.</li> <li>2. 49°53'37,56" с.ш. 45°23'23,39" в.д.</li> <li>3. 49°46'15,16" с.ш. 45°24'15,44" в.д.</li> <li>4. 49°44'43,24" с.ш. 45°24'09,82" в.д.</li> <li>5. 49°43'20,82" с.ш. 45°21'49,02" в.д.</li> <li>6. 49°50'06,66" с.ш. 45°21'55,25" в.д.</li> </ol>
Учхозовский	<p>Волгоградское водохранилище:  левобережный мелководный участок  водохранилища в районе урочища Бурты:</p> <ol style="list-style-type: none"> <li>1. 49°42'18,41" с.ш. 45°20'54,12" в.д.</li> <li>2. 49°38'24,19" с.ш. 45°13'55,67" в.д.</li> <li>3. 49°36'09,62" с.ш. 45°12'06,81" в.д.</li> <li>4. 49°37'20,60" с.ш. 45°18'20,53" в.д.</li> </ol>
Балыклейский	<p>Волгоградское водохранилище:  правобережный участок водохранилища на  базе заливов Горнобалыклейский, Широкий  и прилегающая к нему акватория  водохранилища:</p> <ol style="list-style-type: none"> <li>1. 49°33'02,58" с.ш. 45°05'52,07" в.д.</li> <li>2. 49°31'41,14" с.ш. 45°04'29,48" в.д.</li> <li>3. 49°31'02,65" с.ш. 45°00'06,25" в.д.</li> <li>4. 49°36'27,60" с.ш. 45°00'59,38" в.д.</li> <li>5. 49°36'43,42" с.ш. 45°02'37,39" в.д.</li> </ol>
Нижнебалыклейский	<p>Волгоградское водохранилище:  левобережный участок водохранилища на  базе заливов Карагачев, Яблонный,  Мордовский, Терновый, Песчаный и  прилегающей к ним акваторией  водохранилища:</p> <ol style="list-style-type: none"> <li>1. 49°35'37,89" с.ш. 45°11'28,26" в.д.</li> <li>2. 49°24'33,18" с.ш. 45°05'01,00" в.д.</li> <li>3. 49°33'36,36" с.ш. 45°13'06,05" в.д.</li> </ol>
Приморский	<p>Волгоградское водохранилище:  левобережный участок на базе заливов  Большая балка, Сухая балка, Мочаги с  прилегающей к ним акваторией  водохранилища:</p> <ol style="list-style-type: none"> <li>1. 49°15'18,90" с.ш. 45°00'49,96" в.д.</li> <li>2. 49°02'36,30" с.ш. 44°56'18,13" в.д.</li> <li>3. 49°03'26,07" с.ш. 44°58'34,87" в.д.</li> <li>4. 49°07'03,11" с.ш. 45°03'09,22" в.д.</li> </ol>

	<p>5. 49°09'15,80" с.ш. 45°00'46,64" в.д.  6. 49°14'27,42" с.ш. 45°01'58,37" в.д.</p>
Горный	<p>Волгоградское водохранилище:  правобережный участок водохранилища от южной оконечности залива Песковатка до села Суводское, включая заливы Суводский, Горная Пролейка, Горноводяной, Оленье, Песковатка:</p> <p>1. 49°29'34,39" с.ш. 45°03'47,52" в.д.  2. 49°06'44,55" с.ш. 44°52'19,18" в.д.  3. 49°07'28,92" с.ш. 44°50'34,25" в.д.  4. 49°11'07,49" с.ш. 44°51'35,34" в.д.  5. 49°22'12,56" с.ш. 44°58'04,01" в.д.  6. 49°29'40,53" с.ш. 45°05'02,37" в.д.</p>
Дубовский	<p>Волгоградское водохранилище:  правобережный участок водохранилища на базе заливов Водяная балка, Дубовка, Пичуга, Ерзовка, Татаркина, с прилегающей к ним акваторией водохранилища:</p> <p>1. 49°05'08,10" с.ш. 44°51'31,27" в.д.  2. 48°55'15,58" с.ш. 44°40'39,02" в.д.  3. 48°56'23,62" с.ш. 44°38'39,20" в.д.  4. 49°00'56,87" с.ш. 44°41'49,73" в.д.  5. 49°03'18,66" с.ш. 44°48'25,67" в.д.  6. 49°05'03,22" с.ш. 44°50'38,83" в.д.</p>
Владимирская область	
-	<p>река Клязьма (город Владимир): городской затон, правый берег реки, 800 м ниже моста через реку:</p> <p>1. 56°07'28,56" с.ш. 40°28'09,33" в.д.  2. 56°07'29,38" с.ш. 40°25'05,47" в.д.  3. 56°07'3 48" с.ш. 40°25'05,86" в.д.  4. 56°07'3 57" с.ш. 40°24'59,75" в.д.</p>
-	<p>река Клязьма (город Владимир): Луневская заводь, правый берег в микрорайоне Лунево:</p> <p>1. 56°09'34,1" с.ш. 40°37'03,4" в.д.  2. 56°10'10,8" с.ш. 40°36'15,2" в.д.  3. 56°10'08,6" с.ш. 40°36'14,8" в.д.  4. 56°09'34,5" с.ш. 40°37'02,4" в.д.</p>
-	<p>река Клязьма (город Владимир):</p>



	<ol style="list-style-type: none"> <li>1. 56°08'16,7" с.ш. 40°28'53,8" в.д.</li> <li>2. 56°08'26,0" с.ш. 40°28'59,0" в.д.</li> <li>3. 56°08'29,4" с.ш. 40°29'15,2" в.д.</li> <li>4. 56°08'32,5" с.ш. 40°28'59,7" в.д.</li> <li>5. 56°08'40,1" с.ш. 40°28'60,0" в.д.</li> <li>6. 56°08'39,8" с.ш. 40°29'01,3" в.д.</li> <li>7. 56°08'32,8" с.ш. 40°29'02,8" в.д.</li> <li>8. 56°08'29,5" с.ш. 40°29'17,2" в.д.</li> <li>9. 56°08'24,0" с.ш. 40°28'59,7" в.д.</li> <li>10. 56°08'17,2" с.ш. 40°28'56,5" в.д.</li> </ol>
-	<p>озеро Великое (Вязниковский район):</p> <ol style="list-style-type: none"> <li>1. 56°16'38,1" с.ш. 42°17'35,2" в.д.</li> <li>2. 56°16'31,9" с.ш. 42°19'11,7" в.д.</li> <li>3. 56°17'00,0" с.ш. 42°19'00,2" в.д.</li> <li>4. 56°17'10,8" с.ш. 42°17'06,9" в.д.</li> </ol>
-	<p>озеро Удольское (Вязниковский район) и его пойма: у деревни Большие Удолы (30 га):</p> <ol style="list-style-type: none"> <li>1. 56°15'51,0" с.ш. 42°15'47,2" в.д.</li> <li>2. 56°16'14,4" с.ш. 42°16'47,6" в.д.</li> <li>3. 56°15'34,7" с.ш. 42°17'42,3" в.д.</li> <li>4. 56°15'43,4" с.ш. 42°18'56,0" в.д.</li> <li>5. 56°15'43,9" с.ш. 42°18'54,6" в.д.</li> <li>6. 56°15'36,0" с.ш. 42°17'44,0" в.д.</li> <li>7. 56°16'17,5" с.ш. 42°16'48,9" в.д.</li> <li>8. 56°15'51,8" с.ш. 42°15'42,2" в.д.</li> </ol>
-	<p>старица Перовская (Вязниковский район) и ее пойма: левый берег Клязьмы у населенного пункта Перово, 61 км (30 га):</p> <ol style="list-style-type: none"> <li>1. 56°12'3 01" с.ш. 42°25'28,43" в.д.</li> <li>2. 56°12'3 21" с.ш., 42°25'36,47" в.д.</li> <li>3. 56°12'37,37" с.ш. 42°25'48,83" в.д.</li> <li>4. 56°12'43,19" с.ш., 42°25'59,02" в.д.</li> <li>5. 56°12'50,77" с.ш. 42°26'4 28" в.д.</li> <li>6. 56°12'56,96" с.ш. 42°26'30,85" в.д.</li> <li>7. 56°13'09,05" с.ш. 42°26'5 48" в.д.</li> </ol>
-	<p>озеро Никола (Вязниковский район) и его пойма: у деревни Порзамка (40 га):</p> <ol style="list-style-type: none"> <li>1. 56°17'16,4" с.ш. 42°04'04,9" в.д.</li> <li>2. 56°18'09,8" с.ш. 42°02'45,9" в.д.</li> <li>3. 56°18'09,4" с.ш. 42°02'52,2" в.д.</li> <li>4. 56°17'18,2" с.ш. 42°04'01,5" в.д.</li> </ol>

-	<p>река Лух (Вязниковский район): устье и пойма реки, 3 км северо-восточнее деревни Олтушево:</p> <ol style="list-style-type: none"> <li>1. 56°13'40,5" с.ш. 42°24'14,9" в.д.</li> <li>2. 56°13'57,3" с.ш. 42°26'10,5" в.д.</li> <li>3. 56°13'58,0" с.ш. 42°26'09,9" в.д.</li> <li>4. 56°13'41,6" с.ш. 42°24'14,1" в.д.</li> </ol>
-	<p>озеро Липенская старица (Вязниковский район) и его пойма, левый берег реки Клязьма в 6 км от города Вязники, 89 – 90 км (25 га):</p> <ol style="list-style-type: none"> <li>1. 56°16'54,3" с.ш. 42°05'23,0" в.д.</li> <li>2. 56°16'29,7" с.ш. 42°04'20,9" в.д.</li> <li>3. 56°16'23,2" с.ш. 42°04'38,0" в.д.</li> <li>4. 56°16'47,1" с.ш. 42°05'35,0" в.д.</li> <li>5. 56°16'45,2" с.ш. 42°05'37,9" в.д.</li> <li>6. 56°16'19,7" с.ш. 42°04'40,2" в.д.</li> <li>7. 56°16'27,9" с.ш. 42°04'12,2" в.д.</li> <li>8. 56°16'56,8" с.ш. 42°05'21,9" в.д.</li> </ol>
-	<p>озеро Карашово (Гороховецкий район), 2,5 – 7 км:</p> <ol style="list-style-type: none"> <li>1. 56°11'39,62" с.ш. 42°29'34,08" в.д.</li> <li>2. 56°11'53,54" с.ш. 42°29'45,2" в.д.</li> <li>3. 56°11'58,18" с.ш. 42°29'49,53" в.д.</li> <li>4. 56°12'10,73" с.ш. 43°30'14,25" в.д.</li> <li>5. 56°12'1 79" с.ш. 42°29'54,78" в.д.</li> </ol>
-	<p>заводь Кривая Лука (Гороховецкий район), 25 км:</p> <ol style="list-style-type: none"> <li>1. 56°11'53,0" с.ш. 42°47'42,9" в.д.</li> <li>2. 56°11'20,3" с.ш. 42°47'42,6" в.д.</li> <li>3. 56°11'24,8" с.ш. 42°48'08,1" в.д.</li> <li>4. 56°11'56,1" с.ш. 42°47'59,1" в.д.</li> <li>5. 56°11'54,5" с.ш. 42°47'55,7" в.д.</li> <li>6. 56°11'26,5" с.ш. 42°48'02,8" в.д.</li> <li>7. 56°11'23,6" с.ш. 42°47'45,7" в.д.</li> <li>8. 56°11'53,6" с.ш. 42°47'47,1" в.д.</li> </ol>
-	<p>Омлевский Яр (город Гороховец): правый берег реки Клязьма в районе улицы Омлевской, 28 – 29 км (15 га):</p> <ol style="list-style-type: none"> <li>1. 56°11'49,2" с.ш. 42°45'07,8" в.д.</li> <li>2. 56°11'23,2" с.ш. 42°45'15,7" в.д.</li> </ol>

	<ol style="list-style-type: none"> <li>3. 56°11'29,1" с.ш. 42°45'42,1" в.д.</li> <li>4. 56°11'31,0" с.ш. 42°45'38,7" в.д.</li> <li>5. 56°11'26,3" с.ш. 42°45'20,1" в.д.</li> <li>6. 56°11'48,8" с.ш. 42°45'09,8" в.д.</li> </ol>
-	<p>заводь Монастырка (Гороховецкий район), 48 – 49 км:</p> <ol style="list-style-type: none"> <li>1. 56°10'43,2" с.ш. 42°34'37,7" в.д.</li> <li>2. 56°11'16,0" с.ш. 42°33'47,0" в.д.</li> <li>3. 56°11'22,1" с.ш. 42°34'01,2" в.д.</li> <li>4. 56°10'45,9" с.ш. 42°34'47,2" в.д.</li> </ol>
-	<p>затон Литовский (Гороховецкий район): левый берег реки Клязьма в районе деревни Сумароково, 50 км (20 га):</p> <ol style="list-style-type: none"> <li>1. 56°10'44,2" с.ш. 42°31'57,8" в.д.</li> <li>2. 56°10'46,1" с.ш. 42°31'57,1" в.д.</li> <li>3. 56°10'54,9" с.ш. 42°32'35,6" в.д.</li> <li>4. 56°10'54,6" с.ш. 42°32'26,2" в.д.</li> </ol>
-	<p>заводь Мисюревская (Гороховецкий район): правый берег реки Клязьма в районе деревни Мисюрево 54 – 55 км (10 га):</p> <ol style="list-style-type: none"> <li>1. 56°10'14,7" с.ш. 42°28'21,9" в.д.</li> <li>2. 56°10'14,5" с.ш. 42°28'41,4" в.д.</li> <li>3. 56°10'11,2" с.ш. 42°28'55,0" в.д.</li> <li>4. 56°10'09,9" с.ш. 42°28'54,6" в.д.</li> </ol>
-	<p>озеро Погостское и озеро Кривое (Гороховецкий район) (90 га) озеро Кривое:</p> <ol style="list-style-type: none"> <li>1. 56°11'50,1" с.ш. 42°30'12,8" в.д.</li> <li>2. 56°11'48,9" с.ш. 42°30'51,4" в.д.</li> <li>3. 56°11'25,6" с.ш. 42°30'15,3" в.д.</li> <li>4. 56°11'24,5" с.ш. 42°30'20,4" в.д.</li> <li>5. 56°11'50,2" с.ш. 42°30'54,6" в.д.</li> <li>6. 56°11'53,4" с.ш. 42°30'07,3" в.д.</li> </ol> <p>озеро Погостское:</p> <ol style="list-style-type: none"> <li>1. 56°11'06,1" с.ш. 42°31'37,2" в.д.</li> <li>2. 56°11'28,4" с.ш. 42°31'22,6" в.д.</li> <li>3. 56°11'33,2" с.ш. 42°30'48,1" в.д.</li> <li>4. 56°11'26,8" с.ш. 42°30'37,9" в.д.</li> <li>5. 56°11'21,8" с.ш. 42°30'38,7" в.д.</li> <li>6. 56°11'31,1" с.ш. 42°30'50,8" в.д.</li> <li>7. 56°11'23,0" с.ш. 42°31'14,9" в.д.</li> <li>8. 56°11'05,5" с.ш. 42°31'32,0" в.д.</li> </ol>

-	<p>озеро Малая Нефра (Гороховецкий район):</p> <ol style="list-style-type: none"> <li>1. 56°13'32,5" с.ш. 42°43'21,8" в.д.</li> <li>2. 56°13'39,3" с.ш. 42°43'33,6" в.д.</li> <li>3. 56°13'37,4" с.ш. 42°43'39,3" в.д.</li> <li>4. 56°13'31,3" с.ш. 42°43'23,2" в.д.</li> </ol>
-	<p>озеро Большая Нефра (Гороховецкий район):</p> <ol style="list-style-type: none"> <li>1. 56°14'06,7" с.ш. 42°43'50,5" в.д.</li> <li>2. 56°14'15,2" с.ш. 42°44'09,1" в.д.</li> <li>3. 56°14'17,5" с.ш. 42°44'32,1" в.д.</li> <li>4. 56°14'14,6" с.ш. 42°44'34,3" в.д.</li> <li>5. 56°14'10,0" с.ш. 42°44'11,8" в.д.</li> <li>6. 56°14'03,2" с.ш. 42°43'51,9" в.д.</li> </ol>
-	<p>озеро Разгоньево (Гороховецкий район):</p> <ol style="list-style-type: none"> <li>1. 56°13'42,7" с.ш. 42°44'11,1" в.д.</li> <li>2. 56°13'49,8" с.ш. 42°44'20,0" в.д.</li> <li>3. 56°13'49,5" с.ш. 42°44'37,0" в.д.</li> <li>4. 56°13'39,5" с.ш. 42°44'47,0" в.д.</li> <li>5. 56°13'26,5" с.ш. 42°44'38,3" в.д.</li> <li>6. 56°13'29,6" с.ш. 42°44'36,7" в.д.</li> <li>7. 56°13'39,4" с.ш. 42°44'42,4" в.д.</li> <li>8. 56°13'46,6" с.ш. 42°44'35,2" в.д.</li> <li>9. 56°13'46,6" с.ш. 42°44'21,1" в.д.</li> <li>10. 56°13'39,8" с.ш. 42°44'14,2" в.д.</li> </ol>
-	<p>озеро Мостинское (Гороховецкий район):</p> <ol style="list-style-type: none"> <li>1. 56°10'10,5" с.ш. 42°55'27,2" в.д.</li> <li>2. 56°09'56,0" с.ш. 42°54'54,2" в.д.</li> <li>3. 56°09'38,5" с.ш. 42°54'53,9" в.д.</li> <li>4. 56°09'32,8" с.ш. 42°55'17,8" в.д.</li> <li>5. 56°09'42,4" с.ш. 42°55'41,2" в.д.</li> <li>6. 56°10'04,3" с.ш. 42°55'43,7" в.д.</li> <li>7. 56°09'59,4" с.ш. 42°55'35,4" в.д.</li> <li>8. 56°09'43,7" с.ш. 42°55'37,3" в.д.</li> <li>9. 56°09'35,6" с.ш. 42°55'15,2" в.д.</li> <li>10. 56°09'39,7" с.ш. 42°54'58,0" в.д.</li> <li>11. 56°09'53,2" с.ш. 42°54'60,0" в.д.</li> <li>12. 56°10'08,3" с.ш. 42°55'31,8" в.д.</li> </ol>
-	<p>озеро Блощинское (Гороховецкий район):</p> <ol style="list-style-type: none"> <li>1. 56°10'53,3" с.ш., 42°56'13,0" в.д.</li> <li>2. 56°10'52,6" с.ш. 42°56'02,8" в.д.</li> <li>3. 56°10'44,9" с.ш. 42°55'59,8" в.д.</li> <li>4. 56°10'43,1" с.ш. 42°56'12,9" в.д.</li> </ol>

	<p>5. 56°10'46,2" с.ш. 42°56'23,1" в.д. 6. 56°10'45,0" с.ш. 42°56'06,6" в.д.</p>
-	<p>озеро Красный яр (Гороховецкий район):</p> <p>1. 56°10'20,8" с.ш. 42°54'58,7" в.д. 2. 56°10'36,6" с.ш. 42°54'18,7" в.д. 3. 56°10'51,0" с.ш. 42°54'31,3" в.д. 4. 56°10'52,1" с.ш. 42°54'17,7" в.д. 5. 56°10'36,1" с.ш. 42°53'58,4" в.д. 6. 56°10'36,9" с.ш. 42°53'50,1" в.д. 7. 56°10'55,0" с.ш. 42°54'18,1" в.д. 8. 56°10'52,1" с.ш. 42°54'38,3" в.д. 9. 56°10'36,9" с.ш. 42°54'26,1" в.д. 10. 56°10'23,1" с.ш. 42°55'00,8" в.д.</p>
-	<p>озеро Бобровинец (Гороховецкий район):</p> <p>1. 56°13'04,0" с.ш. 42°41'09,4" в.д. 2. 56°13'16,3" с.ш. 42°41'59,5" в.д. 3. 56°13'23,3" с.ш. 42°42'26,6" в.д. 4. 56°13'25,7" с.ш. 42°42'24,9" в.д. 5. 56°13'21,3" с.ш. 42°41'39,8" в.д. 6. 56°13'06,2" с.ш. 42°41'05,9" в.д.</p>
-	<p>озеро Сало (Гороховецкий район):</p> <p>1. 56°12'36,5" с.ш. 42°27'20,7" в.д. 2. 56°12'21,5" с.ш. 42°26'28,5" в.д. 3. 56°12'10,3" с.ш. 42°26'58,8" в.д. 4. 56°12'10,9" с.ш. 42°27'01,2" в.д. 5. 56°12'21,6" с.ш. 42°26'37,1" в.д. 6. 56°12'33,5" с.ш. 42°27'26,7" в.д.</p>
-	<p>заводь Андрейцевская (Камешковский район): левый берег реки Клязьма в районе деревни Андрейцево, 227 км (40 га):</p> <p>1. 56°13'31,5" с.ш. 40°51'05,6" в.д. 2. 56°13'46,1" с.ш. 40°51'27,1" в.д. 3. 56°13'42,2" с.ш. 40°51'31,7" в.д. 4. 56°13'33,5" с.ш. 40°51'14,6" в.д.</p>
-	<p>пойма реки Клязьма (Камешковский район): у села Гатиха:</p> <p>1. 56°14'26,3" с.ш. 40°52'55,8" в.д. 2. 56°13'31,1" с.ш. 40°54'29,3" в.д. 3. 56°12'47,8" с.ш. 40°54'48,9" в.д. 4. 56°11'48,8" с.ш. 40°54'30,1" в.д. 5. 56°11'48,4" с.ш. 40°54'34,2" в.д.</p>

	6. 56°12'42,2" с.ш. 40°54'55,1" в.д. 7. 56°13'29,6" с.ш. 40°54'35,7" в.д. 8. 56°14'27,8" с.ш. 40°53'00,9" в.д.
-	озеро Букля (Камешковский район): левый берег реки Клязьма в районе деревни Пенкино, 234 – 235 км (20 га): 1. 56°11'38,2" с.ш. 40°53'37,0" в.д. 2. 56°11'32,7" с.ш. 40°54'04,2" в.д. 3. 56°11'33,6" с.ш. 40°54'14,8" в.д. 4. 56°11'37,5" с.ш. 40°54'13,5" в.д. 5. 56°11'40,1" с.ш. 40°53'37,1" в.д.
-	заводь Синеборка (Камешковский район): правый берег реки Клязьма в районе деревни Кисельницы, 239,4 км (50 га): 1. 56°09'07,5" с.ш. 40°51'00,9" в.д. 2. 56°09'25,8" с.ш. 40°50'47,0" в.д. 3. 56°09'29,9" с.ш. 40°51'15,7" в.д. 4. 56°09'14,7" с.ш. 40°51'31,8" в.д. 5. 56°08'57,2" с.ш. 40°51'26,0" в.д. 6. 56°08'56,6" с.ш. 40°51'18,1" в.д. 7. 56°09'14,8" с.ш. 40°51'26,5" в.д. 8. 56°09'25,4" с.ш. 40°51'14,9" в.д. 9. 56°09'20,5" с.ш. 40°51'08,8" в.д. 10. 56°09'08,0" с.ш. 40°51'05,4" в.д.
-	озеро Запольское (Камешковский район): левый берег реки Клязьма в районе деревни Неверково, 240 – 241 км (50 га): 1. 56°10'16,4" с.ш. 40°50'57,0" в.д. 2. 56°10'48,4" с.ш. 40°52'18,1" в.д. 3. 56°10'45,4" с.ш. 40°52'21,8" в.д. 4. 56°10'13,5" с.ш. 40°51'07,3" в.д.
-	Давыдовская пойма (Камешковский район): левый берег реки Клязьма в районе села Давыдово 240 – 263 км: 1. 56°08'03,0" с.ш. 40°40'46,1" в.д. 2. 56°08'48,8" с.ш. 40°44'36,7" в.д. 3. 56°08'14,5" с.ш. 40°44'55,0" в.д. 4. 56°07'34,3" с.ш. 40°41'00,6" в.д.
-	заводи:

	<ol style="list-style-type: none"> <li>1. 56°8'30" с.ш. 40°38'57" в.д.</li> <li>2. 56°8'27" с.ш. 40°39'16" в.д.</li> <li>3. 56°8'21" с.ш. 40°39'30" в.д.</li> </ol>
-	<p>озеро Войхра (Камешковский район):</p> <ol style="list-style-type: none"> <li>1. 56°09'11,1" с.ш. 40°46'23,7" в.д.</li> <li>2. 56°09'41,5" с.ш. 40°47'15,7" в.д.</li> <li>3. 56°09'38,8" с.ш. 40°47'18,8" в.д.</li> <li>4. 56°09'14,6" с.ш. 40°47'09,0" в.д.</li> <li>5. 56°09'02,6" с.ш. 40°46'48,2" в.д.</li> </ol>
-	<p>озеро Венецкая Старица (Ковровский район): правый берег реки Клязьма в районе деревни Красная Грива, 149 км:</p> <ol style="list-style-type: none"> <li>1. 56°30'40,2" с.ш. 41°41'25,8" в.д.</li> <li>2. 56°30'43,1" с.ш. 41°41'25,1" в.д.</li> <li>3. 56°30'48,3" с.ш. 41°42'25,6" в.д.</li> <li>4. 56°30'46,7" с.ш. 41°42'24,1" в.д.</li> </ol>
-	<p>Пакинская система озер (Ковровский район): левый берег реки Клязьма у поселка Пакино 189 – 190 км:</p> <ol style="list-style-type: none"> <li>1. 56°21'27,3" с.ш. 41°13'17,2" в.д.</li> <li>2. 56°21'12,5" с.ш. 41°14'52,0" в.д.</li> <li>3. 56°21'14,9" с.ш. 41°15'31,5" в.д.</li> <li>4. 56°21'19,4" с.ш. 41°15'32,0" в.д.</li> <li>5. 56°21'28,7" с.ш. 41°14'24,7" в.д.</li> <li>6. 56°21'35,1" с.ш. 41°13'19,9" в.д.</li> </ol>
-	<p>заводь Корольковская (Ковровский район): левый берег реки Клязьма, 1 км вверх по течению от села Любец, 196 – 197 км:</p> <ol style="list-style-type: none"> <li>1. 56°20'38,3" с.ш. 41°11'30,2" в.д.</li> <li>2. 56°20'50,0" с.ш. 41°11'39,5" в.д.</li> <li>3. 56°21'01,4" с.ш. 41°11'29,3" в.д.</li> <li>4. 56°21'06,6" с.ш. 41°11'40,9" в.д.</li> <li>5. 56°20'58,5" с.ш. 41°11'54,7" в.д.</li> <li>6. 56°20'58,9" с.ш. 41°11'58,2" в.д.</li> <li>7. 56°21'08,7" с.ш. 41°11'41,8" в.д.</li> <li>8. 56°21'02,6" с.ш. 41°11'22,9" в.д.</li> <li>9. 56°20'53,4" с.ш. 41°11'20,7" в.д.</li> <li>10. 56°20'41,3" с.ш. 41°11'26,4" в.д.</li> </ol>
-	<p>заводь Тиманская (Ковровский район): левый берег реки Клязьма 204 – 205 км:</p> <ol style="list-style-type: none"> <li>1. 56°18'22,3" с.ш. 41°07'17,1" в.д.</li> </ol>

	<ol style="list-style-type: none"> <li>2. 56°18'27,7" с.ш. 41°07'00,2" в.д.</li> <li>3. 56°18'44,1" с.ш. 41°07'12,2" в.д.</li> <li>4. 56°18'43,9" с.ш. 41°07'36,4" в.д.</li> <li>5. 56°18'31,1" с.ш. 41°07'54,7" в.д.</li> <li>6. 56°18'17,3" с.ш. 41°07'50,2" в.д.</li> <li>7. 56°18'18,2" с.ш. 41°07'47,2" в.д.</li> <li>8. 56°18'31,4" с.ш. 41°07'50,7" в.д.</li> <li>9. 56°18'42,0" с.ш. 41°07'34,7" в.д.</li> <li>10. 56°18'41,2" с.ш. 41°07'14,4" в.д.</li> <li>11. 56°18'29,0" с.ш. 41°07'06,6" в.д.</li> <li>12. 56°18'23,8" с.ш. 41°07'19,5" в.д.</li> </ol>
-	<p>заводь Петлевская (Ковровский район):</p> <ol style="list-style-type: none"> <li>1. 56°17'26" с.ш. 41°5'31" в.д.</li> </ol>
-	<p>заводь Баранья (Ковровский район):</p> <ol style="list-style-type: none"> <li>1. 56°14'42" с.ш. 41°2'51" в.д.</li> </ol>
-	<p>озеро Переханово (Ковровский район):</p> <ol style="list-style-type: none"> <li>1. 56°23'22,6" с.ш. 41°09'16,4" в.д.</li> <li>2. 56°23'44,0" с.ш. 41°09'06,0" в.д.</li> <li>3. 56°23'50,3" с.ш. 41°09'19,3" в.д.</li> <li>4. 56°23'42,0" с.ш. 41°09'41,5" в.д.</li> <li>5. 56°23'28,7" с.ш. 41°09'45,7" в.д.</li> </ol>
-	<p>озеро Великое (Ковровский район): левый берег реки Клязьма напротив села Любец 13,9 га:</p> <ol style="list-style-type: none"> <li>1. 56°20'37,5" с.ш. 41°09'17,8" в.д.</li> <li>2. 56°20'34,5" с.ш. 41°09'46,6" в.д.</li> <li>3. 56°20'41,0" с.ш. 41°10'26,9" в.д.</li> <li>4. 56°20'43,9" с.ш. 41°10'05,5" в.д.</li> <li>5. 56°20'38,9" с.ш. 41°09'40,9" в.д.</li> <li>6. 56°20'42,9" с.ш. 41°09'13,5" в.д.</li> </ol>
-	<p>озеро Светец (Ковровский район):</p> <ol style="list-style-type: none"> <li>1. 56°14'27,2" с.ш. 41°02'36,7" в.д.</li> <li>2. 56°13'56,0" с.ш. 41°02'19,6" в.д.</li> <li>3. 56°13'54,4" с.ш. 41°02'21,0" в.д.</li> <li>4. 56°14'28,4" с.ш. 41°02'41,5" в.д.</li> </ol>
-	<p>река Мурмога (Кольчугинский район): устье и пойма 500 м выше и ниже по берегу Кольчугинского водохранилища (Устье), пойма вдоль всей реки:</p> <ol style="list-style-type: none"> <li>1. 56°21'00,2" с.ш. 39°22'28,4" в.д.</li> </ol>



	<ol style="list-style-type: none"> <li>2. 56°21'33,9" с.ш. 39°22'09,4" в.д.</li> <li>3. 56°21'35,2" с.ш. 39°22'19,1" в.д.</li> <li>4. 56°21'02,1" с.ш. 39°22'39,0" в.д.</li> <li>5. 56°21'04,4" с.ш. 39°22'41,2" в.д.</li> <li>6. 56°21'50,1" с.ш. 39°24'28,1" в.д.</li> <li>7. 56°21'59,5" с.ш. 39°24'10,6" в.д.</li> <li>8. 56°21'23,1" с.ш. 39°22'24,3" в.д.</li> </ol>
-	<p>озеро Сердуч (Русинская пойма) (Ковровский район):</p> <ol style="list-style-type: none"> <li>1. 56°14'52,5" с.ш. 41°03'28,2" в.д.</li> <li>2. 56°14'21,8" с.ш. 41°03'15,9" в.д.</li> <li>3. 56°14'19,7" с.ш. 41°03'39,0" в.д.</li> <li>4. 56°14'29,6" с.ш. 41°03'58,5" в.д.</li> <li>5. 56°14'42,5" с.ш. 41°03'53,5" в.д.</li> <li>6. 56°14'41,9" с.ш. 41°03'47,7" в.д.</li> <li>7. 56°14'30,9" с.ш. 41°03'51,3" в.д.</li> <li>8. 56°14'22,9" с.ш. 41°03'39,3" в.д.</li> <li>9. 56°14'26,3" с.ш. 41°03'26,6" в.д.</li> <li>10. 56°14'50,7" с.ш. 41°03'37,9" в.д.</li> </ol>
-	<p>заводь Омутищенская (Петушинский район): левый берег реки Клязьма у деревни Старые Омутищи 10 га:</p> <ol style="list-style-type: none"> <li>1. 55°53'58,5" с.ш. 39°18'55,7" в.д.</li> <li>2. 55°53'50,3" с.ш. 39°18'51,4" в.д.</li> <li>3. 55°53'42,3" с.ш. 39°19'01,0" в.д.</li> <li>4. 55°53'38,0" с.ш. 39°18'59,9" в.д.</li> <li>5. 55°53'37,1" с.ш. 39°19'01,3" в.д.</li> <li>6. 55°53'42,8" с.ш. 39°19'02,4" в.д.</li> <li>7. 55°53'50,6" с.ш. 39°18'54,4" в.д.</li> <li>8. 55°53'58,1" с.ш. 39°19'02,0" в.д.</li> </ol>
-	<p>озеро Благовещенское (Гороховецкий район): левый берег реки Клязьма 12 га:</p> <ol style="list-style-type: none"> <li>1. 56°10'52,6" с.ш. 42°56'01,6" в.д.</li> <li>2. 56°10'45,1" с.ш. 42°55'59,7" в.д.</li> <li>3. 56°10'41,1" с.ш. 42°56'12,5" в.д.</li> <li>4. 56°10'45,3" с.ш. 42°56'23,1" в.д.</li> <li>5. 56°10'46,9" с.ш. 42°56'14,3" в.д.</li> <li>6. 56°10'45,1" с.ш. 42°56'10,3" в.д.</li> <li>7. 56°10'45,7" с.ш. 42°56'06,1" в.д.</li> <li>8. 56°10'53,3" с.ш. 42°56'14,9" в.д.</li> </ol>

-	<p>заводь Марковская (Петушинский район): левый берег реки Клязьма в районе села Марково 10 га:</p> <ol style="list-style-type: none"> <li>1. 55°53'11,3" с.ш. 39°15'58,1" в.д.</li> <li>2. 55°53'17,6" с.ш. 39°16'50,7" в.д.</li> <li>3. 55°53'08,0" с.ш. 39°17'18,9" в.д.</li> <li>4. 55°53'17,9" с.ш. 39°16'50,9" в.д.</li> <li>5. 55°53'11,3" с.ш. 39°15'57,8" в.д.</li> </ol>
-	<p>озеро Таня (Петушинский район): левый берег реки Клязьма в районе города Костерево, 15 га:</p> <ol style="list-style-type: none"> <li>1. 55°54'27,3" с.ш. 39°38'21,2" в.д.</li> <li>2. 55°54'39,1" с.ш. 39°38'20,9" в.д.</li> <li>3. 55°54'36,9" с.ш. 39°38'25,9" в.д.</li> <li>4. 55°54'26,7" с.ш. 39°38'25,8" в.д.</li> </ol>
-	<p>озеро Коростелевское (Судогодский район): правый берег реки Клязьма у населенного пункта Коростелево, 8 га:</p> <ol style="list-style-type: none"> <li>1. 56°01'56,4" с.ш. 40°16'29,1" в.д.</li> <li>2. 56°01'53,0" с.ш. 40°16'38,8" в.д.</li> <li>3. 56°01'49,0" с.ш. 40°16'56,7" в.д.</li> <li>4. 56°01'49,5" с.ш. 40°16'57,5" в.д.</li> <li>5. 56°01'58,1" с.ш. 40°16'31,3" в.д.</li> </ol>
-	<p>река Судога (Судогодский район), включая реки Ястреб и Побойка: от административной границы города Гусь-Хрустального района до деревни Райки:</p> <ol style="list-style-type: none"> <li>1. 55°48'56,8" с.ш. 40°53'36,6" в.д.</li> <li>2. 55°48'56,9" с.ш. 40°53'41,5" в.д.</li> <li>3. 55°53'53,2" с.ш. 40°51'02,6" в.д.</li> <li>4. 55°53'53,7" с.ш. 40°51'00,1" в.д.</li> <li>5. 55°54'05,8" с.ш. 40°51'17,8" в.д.</li> <li>6. 55°54'08,0" с.ш. 40°51'19,4" в.д.</li> <li>7. 55°50'08,1" с.ш. 40°46'52,1" в.д.</li> <li>8. 55°50'08,8" с.ш. 40°46'47,8" в.д.</li> <li>9. 55°51'30,9" с.ш. 40°52'02,7" в.д.</li> <li>10. 55°51'28,7" с.ш. 40°52'05,0" в.д.</li> <li>11. 55°46'57,4" с.ш. 41°02'20,6" в.д.</li> <li>12. 55°46'57,7" с.ш. 41°02'22,4" в.д.</li> </ol>
-	<p>река Судога (Судогодский район), включая реку Войминга: от моста у деревни</p>

	<p>Попеленки до впадения в реку Клязьма:</p> <ol style="list-style-type: none"> <li>1. 56°03'46,2" с.ш. 40°49'48,5" в.д.</li> <li>2. 56°03'46,3" с.ш. 40°49'47,6" в.д.</li> <li>3. 56°08'57,6" с.ш. 40°48'54,2" в.д.</li> <li>4. 56°08'57,6" с.ш. 40°48'56,2" в.д.</li> <li>5. 56°05'45,4" с.ш. 40°48'04,9" в.д.</li> <li>6. 56°05'45,4" с.ш. 40°48'02,3" в.д.</li> <li>7. 56°03'06,4" с.ш. 40°47'02,0" в.д.</li> <li>8. 56°03'06,2" с.ш. 40°47'07,0" в.д.</li> </ol>
-	<p>заводь Лопата (Судогодский район): правый берег реки Клязьма в районе поселка Сельцо (город Владимир) 259 км (40 га):</p> <ol style="list-style-type: none"> <li>1. 56°08'17,5" с.ш. 40°38'35,7" в.д.</li> <li>2. 56°08'26,3" с.ш. 40°38'16,6" в.д.</li> <li>3. 56°08'35,0" с.ш. 40°37'42,2" в.д.</li> <li>4. 56°08'28,1" с.ш. 40°37'55,4" в.д.</li> <li>5. 56°08'16,0" с.ш. 40°38'35,6" в.д.</li> </ol>
-	<p>озеро Богдаринское (Петушинский район): у деревни Богдарня 8,3 га:</p> <ol style="list-style-type: none"> <li>1. 55°52'31,1" с.ш. 39°21'14,3" в.д.</li> <li>2. 55°52'28,2" с.ш. 39°21'16,0" в.д.</li> <li>3. 55°52'09,7" с.ш. 39°22'12,8" в.д.</li> <li>4. 55°52'18,2" с.ш. 39°22'32,7" в.д.</li> </ol>
-	<p>река Нерль и ее пойма (Суздальский район) в границах области:</p> <ol style="list-style-type: none"> <li>1. 56°31'17,3" с.ш. 40°24'47,3" в.д.</li> <li>2. 56°31'17,5" с.ш. 40°24'56,4" в.д.</li> <li>3. 56°11'25,3" с.ш. 40°33'58,7" в.д.</li> <li>4. 56°11'30,2" с.ш. 40°34'04,4" в.д.</li> </ol>
-	<p>река Ирмес и ее пойма в границах области:</p> <ol style="list-style-type: none"> <li>1. 56°28'53,8" с.ш. 40°01'45,8" в.д.</li> <li>2. 56°28'53,3" с.ш. 40°01'48,2" в.д.</li> <li>3. 56°23'33,7" с.ш. 40°03'21,8" в.д.</li> <li>4. 56°23'34,7" с.ш. 40°03'26,5" в.д.</li> </ol>
-	<p>река Печуга и ее пойма (Суздальский район) от истока до устья:</p> <ol style="list-style-type: none"> <li>1. 56°30'55,5" с.ш. 40°42'35,9" в.д.</li> <li>2. 56°30'54,4" с.ш. 40°42'32,6" в.д.</li> <li>3. 56°18'08,1" с.ш. 40°41'22,1" в.д.</li> <li>4. 56°18'06,8" с.ш. 40°41'21,7" в.д.</li> </ol>

-	<p>заводь Никольская (Суздальский район): левый берег реки Клязьма в районе микрорайона Мостострой города Владимир), 301 – 302 км:</p> <ol style="list-style-type: none"> <li>1. 56°04'34,9" с.ш. 40°23'37,0" в.д.</li> <li>2. 56°04'42,4" с.ш. 40°23'34,0" в.д.</li> <li>3. 56°04'40,8" с.ш. 40°23'48,8" в.д.</li> <li>4. 56°04'30,8" с.ш. 40°23'49,7" в.д.</li> </ol>
-	<p>река Колокша (Юрьев-Польский район):</p> <ol style="list-style-type: none"> <li>1. 56°30'15,4" с.ш. 39°31'25,1" в.д.</li> <li>2. 56°30'14,9" с.ш. 39°31'23,7" в.д.</li> <li>3. 56°32'13,1" с.ш. 39°29'12,1" в.д.</li> <li>4. 56°32'14,1" с.ш. 39°29'10,3" в.д.</li> <li>5. 56°29'15,4" с.ш. 39°26'16,8" в.д.</li> <li>6. 56°29'16,3" с.ш. 39°26'13,2" в.д.</li> </ol>
-	<p>река Селекша (Юрьев-Польский район): от поселка Федоровское до впадения в реку Нерль:</p> <ol style="list-style-type: none"> <li>1. 56°38'40,5" с.ш. 39°35'02,4" в.д.</li> <li>2. 56°38'41,3" с.ш. 39°35'02,1" в.д.</li> <li>3. 56°46'06,6" с.ш. 39°47'24,3" в.д.</li> <li>4. 56°46'07,9" с.ш. 39°47'23,3" в.д.</li> </ol>
-	<p>река Гусь и ее пойма (Гусь-Хрустальный район): от деревни Аксеново до деревни Фомино:</p> <ol style="list-style-type: none"> <li>1. 55°24'16,3" с.ш. 40°46'26,5" в.д.</li> <li>2. 55°24'17,1" с.ш. 40°46'28,8" в.д.</li> <li>3. 55°20'03,3" с.ш. 40°47'15,2" в.д.</li> <li>4. 55°20'00,7" с.ш. 40°47'19,3" в.д.</li> </ol>
-	<p>река Колпь и ее пойма (Гусь-Хрустальный район): от устья реки Исперки до села Колпь:</p> <ol style="list-style-type: none"> <li>1. 55°20'20,6" с.ш. 41°03'08,6" в.д.</li> <li>2. 55°20'20,7" с.ш. 41°03'13,5" в.д.</li> <li>3. 55°14'22,1" с.ш. 41°03'38,8" в.д.</li> <li>4. 55°14'20,8" с.ш. 41°03'42,7" в.д.</li> </ol>
-	<p>затон Кононовская старица (Меленковский район): правый берег реки Ока 272 – 276 км:</p>

	<ol style="list-style-type: none"> <li>1. 55°13'35,6" с.ш. 41°49'35,5" в.д.</li> <li>2. 55°12'12,2" с.ш. 41°53'43,3" в.д.</li> <li>3. 55°10'19,4" с.ш. 41°51'06,1" в.д.</li> <li>4. 55°10'00,8" с.ш. 41°50'51,0" в.д.</li> <li>5. 55°12'16,3" с.ш. 41°54'05,2" в.д.</li> <li>6. 55°13'42,0" с.ш. 41°49'59,4" в.д.</li> </ol>
-	<p>затон Санчурский (Меленковский район): левый берег реки Ока 285 – 286 км:</p> <ol style="list-style-type: none"> <li>1. 55°10'16,4" с.ш. 41°46'4 35" в.д.</li> </ol>
-	<p>затон у деревни Окшово (Меленковский район): левый берег реки Ока 294 км:</p> <ol style="list-style-type: none"> <li>1. 55°07'20,17" с.ш. 41°43'1 86" в.д.</li> <li>2. 55°07'27,59" с.ш. 41°43'06,68" в.д.</li> </ol>
-	<p>озеро Великое и его пойма (Меленковский район): левый берег реки Ока у деревни Анохино 15 га:</p> <ol style="list-style-type: none"> <li>1. 55°26'19,8" с.ш. 42°06'51,4" в.д.</li> <li>2. 55°26'58,2" с.ш. 42°06'59,6" в.д.</li> <li>3. 55°26'58,3" с.ш. 42°07'05,8" в.д.</li> <li>4. 55°26'21,5" с.ш. 42°06'55,4" в.д.</li> </ol>
-	<p>река Ока (Меленковский район): от села Ляхи до рабочего поселка Шиморское:</p> <ol style="list-style-type: none"> <li>1. 55°18'39,4" с.ш. 41°58'07,8" в.д.</li> <li>2. 55°20'07,7" с.ш. 41°56'03,6" в.д.</li> <li>3. 55°21'01,2" с.ш. 41°56'51,1" в.д.</li> <li>4. 55°19'33,1" с.ш. 41°59'58,2" в.д.</li> <li>5. 55°19'20,4" с.ш. 41°59'54,3" в.д.</li> <li>6. 55°20'50,0" с.ш. 41°56'59,2" в.д.</li> <li>7. 55°20'10,6" с.ш. 41°56'38,0" в.д.</li> <li>8. 55°18'56,0" с.ш. 41°58'29,2" в.д.</li> </ol>
-	<p>река Ока (Меленковский район): от Кононовского переката до Воютинского переката:</p> <ol style="list-style-type: none"> <li>1. 55°16'32,5" с.ш. 41°54'21,5" в.д.</li> <li>2. 55°16'27,3" с.ш. 41°54'43,1" в.д.</li> <li>3. 55°12'58,2" с.ш. 41°48'50,5" в.д.</li> <li>4. 55°13'04,5" с.ш. 41°48'30,0" в.д.</li> </ol>
-	<p>озеро Урвановское и его пойма (Меленковский район): район села Урваново:</p> <ol style="list-style-type: none"> <li>1. 55°28'06,0" с.ш. 42°01'49,8" в.д.</li> </ol>

	<ol style="list-style-type: none"> <li>2. 55°27'25,4" с.ш. 42°05'05,2" в.д.</li> <li>3. 55°23'47,0" с.ш. 41°59'30,9" в.д.</li> <li>4. 55°23'59,8" с.ш. 41°58'42,4" в.д.</li> <li>5. 55°26'15,8" с.ш. 42°01'57,7" в.д.</li> </ol>
-	<p>заводь у села Благовещенское река Ушна (Муромский район): левый берег реки Ока 194 – 190 км:</p> <ol style="list-style-type: none"> <li>1. 55°42'52,0" с.ш. 42°11'51,7" в.д.</li> <li>2. 55°43'02,0" с.ш. 42°11'55,0" в.д.</li> <li>3. 55°42'02,0" с.ш. 42°08'44,7" в.д.</li> <li>4. 55°42'05,7" с.ш. 42°08'49,9" в.д.</li> </ol>
-	<p>пойма реки Ока (Муромский район): у села Польцо 168 – 186 км:</p> <ol style="list-style-type: none"> <li>1. 55°44'55,0" с.ш. 42°15'03,3" в.д.</li> <li>2. 55°44'53,7" с.ш. 42°15'20,9" в.д.</li> <li>3. 55°46'29,4" с.ш. 42°19'07,5" в.д.</li> <li>4. 55°46'39,8" с.ш. 42°19'19,6" в.д.</li> </ol>
-	<p>затон Бельский (Муромский район): левый берег реки Ока 198 – 210 км:</p> <ol style="list-style-type: none"> <li>1. 55°38'23,4" с.ш. 42°07'56,0" в.д.</li> <li>2. 55°38'23,2" с.ш. 42°07'58,6" в.д.</li> <li>3. 55°39'40,6" с.ш. 42°07'30,8" в.д.</li> <li>4. 55°39'40,5" с.ш. 42°07'27,3" в.д.</li> </ol>
-	<p>река Ока (Муромский район): пойма район села Боровицы и деревни Борок:</p> <ol style="list-style-type: none"> <li>1. 55°48'31,0" с.ш. 42°24'36,2" в.д.</li> <li>2. 55°48'24,9" с.ш. 42°25'07,7" в.д.</li> <li>3. 55°44'57,2" с.ш. 42°15'04,8" в.д.</li> <li>4. 55°44'48,5" с.ш. 42°15'32,7" в.д.</li> </ol>
-	<p>река Колпь (Селивановский район): участок от плотины Новая до села Тучково:</p> <ol style="list-style-type: none"> <li>1. 55°51'43,9" с.ш. 41°46'03,4" в.д.</li> <li>2. 55°51'36,4" с.ш. 41°45'58,5" в.д.</li> <li>3. 55°53'08,1" с.ш. 41°39'46,1" в.д.</li> <li>4. 55°53'09,1" с.ш. 41°39'47,2" в.д.</li> <li>5. 55°51'43,96" с.ш. 41°44'28,56" в.д.</li> <li>6. 55°51'49,34" с.ш. 41°43'28" в.д.</li> <li>7. 55°52'39,7" с.ш. 41°40'36,74" в.д.</li> <li>8. 55°53'0 32" с.ш. 41°40'18,04" в.д.</li> </ol>

	9. 55°53'05,18" с.ш. 41°40'05,22" в.д.
-	озеро Воложка у реки Ока: 1. 55°54'53,6" с.ш. 42°29'33,2" в.д. 2. 55°54'52,7" с.ш. 42°29'35,6" в.д. 3. 55°53'43,1" с.ш. 42°29'48,0" в.д. 4. 55°53'43,0" с.ш. 42°29'51,2" в.д.
Калужская область	
-	река Ока: от нижней границы деревни Гремячево до устья реки Жиздры включительно: 1. 54°14'00,94" с.ш. 36°14'26,92" в.д. 2. 54°14'09,88" с.ш. 36°11'41,11" в.д.
-	река Ока: от старой водозаборной станции у деревни Мехово до деревни Вороново: 1. 54°14'31,46" с.ш. 36°12'01,18" в.д. 2. 54°15'51,52" с.ш. 36°11'17,92" в.д.
-	река Ока: от деревни Голодское до устья реки Птара: 1. 54°17'15,71" с.ш. 36°10'56,68" в.д. 2. 54°18'48,60" с.ш. 36°08'27,48" в.д.
-	река Ока: от устья реки Желовь 1500 м вверх и 500 м вниз по течению, включая «Андреевский» затон: 1. 54°21'39,35" с.ш. 36°11'28,99" в.д. 2. 54°22'37,58" с.ш. 36°11'26,83" в.д.
-	река Ока: «Головнинский» затон 1000 м вверх и 500 м вниз по течению: 1. 54°23'39,50" с.ш. 36°09'56,99" в.д. 2. 54°24'10,17" с.ш. 36°10'28,19" в.д.
-	река Ока: 1000 м выше деревни Столпово и 500 м ниже Окского водозабора: 1. 54°25'32,51" с.ш. 36°06'46,46" в.д. 2. 54°27'52,65" с.ш. 36°07'03,12" в.д.
-	река Ока: 500 м выше и 500 м ниже устья реки Грязнинка: 1. 54°31'36,07" с.ш. 36°07'50,52" в.д. 2. 54°31'35,89" с.ш. 36°08'46,29" в.д.

-	<p>река Ока: от водозабора у Калужского городского бора и 300 м ниже устья реки Яченка:</p> <p>1. 54°30'48,63" с.ш. 36°11'14,30" в.д. 2. 54°30'26,37" с.ш. 36°13'26,50" в.д.</p>
-	<p>река Ока: от Пучковского моста (деревня Пучково) 500 м вверх и до устья реки Калужка:</p> <p>1. 54°29'48,16" с.ш. 36°18'12,48" в.д. 2. 54°29'49,78" с.ш. 36°20'16,39" в.д.</p>
-	<p>река Ока: от устья реки Калужки 600 м ниже по левому берегу:</p> <p>1. 54°29'52,47" с.ш. 36°20'18,86" в.д. 2. 54°29'40,73" с.ш. 36°20'47,90" в.д.</p>
-	<p>река Ока: от устья реки Соколовка до деревни Никольское по правому берегу:</p> <p>1. 54°27'20,88" с.ш. 36°22'37,12" в.д. 2. 54°26'54,78" с.ш. 36°23'31,51" в.д.</p>
-	<p>река Ока: от деревни Боково до деревни Усадье:</p> <p>1. 54°26'15,58" с.ш. 36°32'10,76" в.д. 2. 54°26'25,01" с.ш. 36°33'47,94" в.д.</p>
-	<p>река Ока: устье реки Передут 1000 м выше и 1000 м ниже:</p> <p>1. 54°25'17,03" с.ш. 36°39'23,86" в.д. 2. 54°25'24,94" с.ш. 36°41'03,82" в.д.</p>
-	<p>река Ока: от устья реки Комола 500 м вверх и вниз по течению:</p> <p>1. 54°26'31,45" с.ш. 36°45'44,45" в.д. 2. 54°26'41,60" с.ш. 36°46'41,30" в.д.</p>
-	<p>река Ока: от устья реки Дугна и 1000 м вниз по течению:</p> <p>1. 54°25'29,94" с.ш. 36°52'07,04" в.д. 2. 54°25'28,95" с.ш. 36°53'00,65" в.д.</p>
-	<p>река Ока: от деревни Егнышёвка 1000 м вниз по течению:</p> <p>1. 54°38'12,00" с.ш. 37°11'39,20" в.д. 2. 54°38'41,06" с.ш. 37°11'57,12" в.д.</p>



	<p>река Ока: д. Ладыжино 500 м вверх и 1000 м вниз по течению:</p> <p>1. 54°40'33,01" с.ш. 37°12'34,55" в.д. 2. 54°41'17,13" с.ш. 37°13'19,20" в.д.</p>
-	<p>река Ока: 200 м выше устья реки Таруска и 500 м ниже, включая затон «Тарусский»:</p> <p>1. 54°43'49,80" с.ш. 37°10'59,43" в.д. 2. 54°44'14,77" с.ш. 37°11'12,57" в.д.</p>
-	<p>река Ока: от пристани «Поленово» 500 м вниз по течению:</p> <p>1. 54°45'14,13" с.ш. 37°14'13,67" в.д. 2. 54°45'28,92" с.ш. 37°14'28,97" в.д.</p>
-	<p>река Угра, от деревни Кобелево (граница со Смоленской областью) до устья реки Ремежь – Национальный парк «Угра»:</p> <p>1. 54°56'05,1688" с.ш. 34°54'58,9342" в.д. 2. 54°44'34,5922" с.ш. 35°11'01,4312" в.д.</p>
-	<p>река Угра, от нижней границы деревни Натальинка до автодорожного моста у деревни Сени – Национальный парк «Угра»:</p> <p>1. 54°45'00,5908" с.ш. 35°19'26,2295" в.д. 2. 54°42'59,2946" с.ш. 35°44'17,1818" в.д.</p>
-	<p>река Угра, от автодорожного моста у поселка Товарково до начала села Дворцы – Национальный парк «Угра»:</p> <p>1. 54°39'42,7911" с.ш. 35°56'33,8255" в.д. 2. 54°37'27,6080" с.ш. 35°58'56,7638" в.д.</p>
-	<p>река Угра, от нижней границы села Дворцы до устья реки Веприка – Национальный парк «Угра»:</p> <p>1. 54°36'39,5287" с.ш. 35°59'19,4833" в.д. 2. 54°33'44,3751" с.ш. 36°00'53,4924" в.д.</p>
-	<p>река Угра: устье реки Веприка, 300 м вверх и вниз по течению от места ее впадения:</p> <p>1. 54°33'34,47" с.ш. 36°00'48,99" в.д. 2. 54°33'55,52" с.ш. 36°00'57,18" в.д.</p>

-	река Угра: от автодорожного моста трассы Москва – Киев до деревни Колышево: 1. 54°33'37,06" с.ш. 36°02'26,63" в.д. 2. 54°32'19,88" с.ш. 36°03'33,71" в.д.
-	река Угра: устье реки Росвянки – 300 м вверх и 200 м вниз по течению от места ее впадения: 1. 54°30'54,80" с.ш. 36°04'23,30" в.д. 2. 54°30'40,81" с.ш. 36°04'32,41" в.д.
-	река Угра: от железнодорожного моста (деревня Угра) до устья: 1. 54°30'30,58" с.ш. 36°05'46,57" в.д. 2. 54°30'26,01" с.ш. 36°06'25,50" в.д.
-	река Жиздра: от плотины в городе Жиздра до моста на трассе Москва – Брянск: 1. 53°44'58,04" с.ш. 34°46'17,56" в.д. 2. 53°45'08,36" с.ш. 34°48'27,46" в.д.
-	река Жиздра: от устья реки Ясенок 300 м вверх и вниз по течению от места ее впадения: 1. 53°49'26,52" с.ш. 34°53'49,87" в.д. 2. 53°49'36,66" с.ш. 34°54'08,72" в.д.
-	река Жиздра: 300 м выше устья реки Которянка и до устья реки Брынь: 1. 53°53'47,93" с.ш. 34°58'33,38" в.д. 2. 53°53'38,93" с.ш. 35°03'32,80" в.д.
-	река Жиздра: железнодорожный мост у деревни Дубровка – 1000 м выше и 1000 м ниже: 1. 53°52'52,40" с.ш. 35°04'58,36" в.д. 2. 53°52'10,50" с.ш. 35°05'49,04" в.д.
-	река Жиздра: устье реки Рессета и до деревни Чернышено: 1. 53°49'29,08" с.ш. 35°15'09,81" в.д. 2. 53°49'48,46" с.ш. 35°15'02,24" в.д.
-	река Жиздра: от деревни Гретня до памятника Тульским танкистам у деревни Глинная: 1. 53°52'44,25" с.ш. 35°23'46,86" в.д.

	2. 53°51'08,61" с.ш. 35°28'29,32" в.д.
-	<p>река Жиздра: от деревни Дретово до деревни Кричина, Национальный парк «Угра»:</p> <ol style="list-style-type: none"> <li>1. 53°53'08,6" с.ш. 35°36'55,0" в.д.</li> <li>2. 53°53'14,3" с.ш. 35°37'41,4" в.д.</li> <li>3. 53°53'02,4" с.ш. 35°38'06,9" в.д.</li> <li>4. 53°53'14,5" с.ш. 35°39'21,2" в.д.</li> <li>5. 53°52'54,3" с.ш. 35°39'08,9" в.д.</li> <li>6. 53°52'42,1" с.ш. 35°39'16,9" в.д.</li> <li>7. 53°52'43,4" с.ш. 35°39'19,5" в.д.</li> <li>8. 53°52'54,1" с.ш. 35°39'11,1" в.д.</li> <li>9. 53°53'15,4" с.ш. 35°39'22,4" в.д.</li> <li>10. 53°53'03,4" с.ш. 35°38'07,4" в.д.</li> <li>11. 53°53'15,5" с.ш. 35°37'41,1" в.д.</li> <li>12. 53°53'09,6" с.ш. 35°36'57,0" в.д.</li> </ol>
-	<p>река Жиздра: от устья реки Трошенка до деревни Булатово, Национальный парк «Угра»:</p> <ol style="list-style-type: none"> <li>1. 53°54'06,3" с.ш. 35°41'06,2" в.д.</li> <li>2. 53°55'07,7" с.ш. 35°41'33,3" в.д.</li> <li>3. 53°55'04,1" с.ш. 35°42'16,7" в.д.</li> <li>4. 53°55'30,7" с.ш. 35°41'50,3" в.д.</li> <li>5. 53°55'30,8" с.ш. 35°41'48,5" в.д.</li> <li>6. 53°55'14,7" с.ш. 35°42'03,8" в.д.</li> <li>7. 53°55'12,2" с.ш. 35°41'35,5" в.д.</li> <li>8. 53°54'45,6" с.ш. 35°40'57,4" в.д.</li> <li>9. 53°54'17,5" с.ш. 35°40'50,1" в.д.</li> <li>10. 53°54'06,0" с.ш. 35°41'03,8" в.д.</li> </ol>
-	<p>река Жиздра: от устья реки Клютомы до села Оптиная Пустынь, Национальный парк «Угра»:</p> <ol style="list-style-type: none"> <li>1. 54°02'38,1" с.ш. 35°48'54,1" в.д.</li> <li>2. 54°02'37,2" с.ш. 35°49'22,9" в.д.</li> <li>3. 54°02'49,4" с.ш. 35°49'35,2" в.д.</li> <li>4. 54°03'06,1" с.ш. 35°49'41,9" в.д.</li> <li>5. 54°03'26,7" с.ш. 35°49'40,2" в.д.</li> <li>6. 54°03'27,2" с.ш. 35°49'37,8" в.д.</li> <li>7. 54°03'00,9" с.ш. 35°49'36,1" в.д.</li> <li>8. 54°02'38,6" с.ш. 35°49'21,5" в.д.</li> <li>9. 54°02'39,1" с.ш. 35°48'53,9" в.д.</li> </ol>
-	река Жиздра: 500 м ниже деревни Нижние

	<p>Прыски до деревни Камышинка, Национальный парк «Угра»:</p> <ol style="list-style-type: none"> <li>1. 54°04'42,9" с.ш. 35°50'57,3" в.д.</li> <li>2. 54°04'55,1" с.ш. 35°52'47,8" в.д.</li> <li>3. 54°06'50,7" с.ш. 35°54'31,4" в.д.</li> <li>4. 54°08'51,1" с.ш. 35°56'38,7" в.д.</li> <li>5. 54°10'50,6" с.ш. 35°59'48,2" в.д.</li> <li>6. 54°10'51,2" с.ш. 35°59'47,3" в.д.</li> <li>7. 54°10'53,3" с.ш. 35°58'09,8" в.д.</li> <li>8. 54°07'39,8" с.ш. 35°53'17,4" в.д.</li> <li>9. 54°06'21,7" с.ш. 35°52'54,7" в.д.</li> <li>10. 54°05'17,9" с.ш. 35°52'40,5" в.д.</li> <li>11. 54°04'44,6" с.ш. 35°50'56,6" в.д.</li> </ol>
-	<p>река Жиздра: от деревни Ильинское до деревни Ермашовка:</p> <ol style="list-style-type: none"> <li>1. 54°12'22,0" с.ш. 36°05'26,9" в.д.</li> <li>2. 54°12'23,4" с.ш. 36°05'27,1" в.д.</li> <li>3. 54°12'19,8" с.ш. 36°07'04,3" в.д.</li> <li>4. 54°12'21,2" с.ш. 36°07'04,4" в.д.</li> </ol>
-	<p>река Жиздра: от устья (река Ока) и 400 м выше, Национальный парк «Угра»:</p> <ol style="list-style-type: none"> <li>1. 54°14'08,6" с.ш. 36°11'37,8" в.д.</li> <li>2. 54°14'10,9" с.ш. 36°11'38,4" в.д.</li> <li>3. 54°13'58,3" с.ш. 36°11'32,5" в.д.</li> <li>4. 54°13'58,2" с.ш. 36°11'28,9" в.д.</li> </ol>
-	<p>река Протва: устье реки Исьма, 300 м вверх и вниз по течению от места ее впадения:</p> <ol style="list-style-type: none"> <li>1. 55°12'47,31" с.ш. 36°23'15,26" в.д.</li> <li>2. 55°13'05,82" с.ш. 36°23'22,83" в.д.</li> </ol>
-	<p>река Протва: от плотины в городе Обнинск и 2000 м ниже:</p> <ol style="list-style-type: none"> <li>1. 55°05'21,13" с.ш. 36°33'51,08" в.д.</li> <li>2. 55°04'39,81" с.ш. 36°33'49,18" в.д.</li> </ol>
-	<p>река Протва: устье реки Дырочная – 200 м вверх и вниз по течению от места ее впадения:</p> <ol style="list-style-type: none"> <li>1. 55°01'08,28" с.ш. 36°38'50,19" в.д.</li> <li>2. 55°01'14,66" с.ш. 36°39'07,81" в.д.</li> </ol>
-	<p>река Протва: устье реки Паж, 500 м вверх и вниз по течению от места ее впадения:</p>

	<p>1. 54°56'57,50" с.ш. 36°46'09,88" в.д. 2. 54°56'56,53" с.ш. 36°46'54,38" в.д.</p>
-	<p>река Протва: устье реки Аложа, 200 м вверх и вниз по течению от места ее впадения: 1. 54°55'20,88" с.ш. 36°50'45,01" в.д. 2. 54°55'18,39" с.ш. 36°51'08,50" в.д.</p>
-	<p>река Протва: озеро Оглублянка и озеро Михалево, включая их протоки: 1. 55°00'19,0" с.ш. 36°43'03,6" в.д. 2. 55°00'24,6" с.ш. 36°42'39,7" в.д. 3. 55°00'33,1" с.ш. 36°42'11,6" в.д. 4. 55°00'52,1" с.ш. 36°41'34,0" в.д. 5. 55°00'40,6" с.ш. 36°41'29,5" в.д. 6. 55°00'23,0" с.ш. 36°41'55,9" в.д. 7. 55°00'22,9" с.ш. 36°41'54,7" в.д. 8. 55°00'42,4" с.ш. 36°41'11,5" в.д. 9. 55°00'57,9" с.ш. 36°41'33,0" в.д. 10. 55°00'52,3" с.ш. 36°42'02,1" в.д. 11. 55°00'31,5" с.ш. 36°42'46,9" в.д. 12. 55°00'19,8" с.ш. 36°43'03,7" в.д.</p>
-	<p>река Снопоть: от устья реки Десенка и 500 м вниз по течению (со старицами): 1. 54°08'02,02" с.ш. 33°46'53,69" в.д. 2. 54°07'47,09" с.ш. 33°46'45,81" в.д.</p>
-	<p>река Снопоть: от устья реки Шуица до устья реки Хатожка: 1. 54°07'07,32" с.ш. 33°46'31,12" в.д. 2. 54°02'21,60" с.ш. 33°48'15,52" в.д.</p>
-	<p>река Снопоть: от автодорожного моста у деревни Высокое 1000 м вверх и вниз по течению (со старицами): 1. 54°02'09,46" с.ш. 33°46'35,50" в.д. 2. 54°01'18,34" с.ш. 33°46'38,13" в.д.</p>
-	<p>река Лужа: устье реки Зазулинка – 200 м ниже и 200 м выше: 1. 55°06'18,32" с.ш. 35°56'16,61" в.д. 2. 55°06'13,28" с.ш. 35°56'34,53" в.д.</p>
-	<p>река Лужа: устье реки Выпрейка – 300 м выше и 300 м ниже:</p>

	<p>1. 54°58'44,91" с.ш. 36°09'16,28" в.д. 2. 54°59'03,71" с.ш. 36°09'18,29" в.д.</p>
-	<p>река Лужа: устье реки Городянка – 300 м ниже и 300 м выше: 1. 55°03'16,57" с.ш. 36°31'10,89" в.д. 2. 55°03'24,45" с.ш. 36°31'28,81" в.д.</p>
-	<p>река Ресса: от автодорожного моста у деревни Рыляки по 2000 м выше и ниже, Национальный парк «Угра»: 1. 54°41'57,06" с.ш. 35°07'33,36" в.д. 2. 54°43'00,62" с.ш. 35°08'11,83" в.д.</p>
-	<p>река Ресса: устье реки Пополта – 1000 м выше и 1000 м ниже: 1. 54°36'03,25" с.ш. 35°02'08,49" в.д. 2. 54°36'53,36" с.ш. 35°02'48,51" в.д.</p>
-	<p>река Суходрев: от плотины (поселок Полотняный завод) и 1000 м ниже: 1. 54°44'11,90" с.ш. 35°59'32,90" в.д. 2. 54°44'30,63" с.ш. 35°58'51,34" в.д.</p>
-	<p>река Суходрев: устье реки Путынка – 500 м ниже и 500 м выше: 1. 54°49'33,6" с.ш. 36°21'02,7" в.д. 2. 54°49'33,8" с.ш. 36°21'02,2" в.д. 3. 54°49'07,7" с.ш. 36°20'58,5" в.д. 4. 54°49'07,8" с.ш. 36°20'57,9" в.д.</p>
-	<p>река Суходрев: устье реки Медынка – 500 м ниже и 500 м выше: 1. 54°44'08,89" с.ш. 36°02'29,27" в.д. 2. 54°44'11,92" с.ш. 36°01'44,78" в.д.</p>
-	<p>река Брынь: 300 м выше и 300 м ниже границы Сухиничского и Думиничского районов: 1. 54°04'03,2" с.ш. 35°07'17,0" в.д. 2. 54°04'03,5" с.ш. 35°07'16,1" в.д. 3. 54°03'57,6" с.ш. 35°06'53,1" в.д. 4. 54°03'58,1" с.ш. 35°06'52,6" в.д.</p>
-	<p>река Суходрев: от плотины (деревня Воробьево) 500 м ниже и 500 м выше: 1. 54°52'19,89" с.ш. 36°23'18,53" в.д.</p>

	2. 54°52'01,67" с.ш. 36°22'51,50" в.д.
-	река Брынь: от устья до автодорожного моста (деревня Поляки): 1. 53°53'38,84" с.ш. 35°03'31,62" в.д. 2. 53°54'50,48" с.ш. 35°03'14,16" в.д.
-	река Брынь: от автодорожного моста Сухиничи-Кипеть до железнодорожного моста у деревни Клесово: 1. 54°06'21,60" с.ш. 35°25'50,81" в.д. 2. 54°06'15,89" с.ш. 35°23'35,78" в.д.
-	река Брынь: от деревни Куклино до границы Брынского рыбхоза: 1. 54°03'56,95" с.ш. 35°06'12,67" в.д. 2. 54°03'17,55" с.ш. 35°05'19,70" в.д.
-	река Болва: от автодорожного моста у деревни Воскресенск 500 м вниз по течению: 1. 54°07'41,62" с.ш. 34°20'42,01" в.д. 2. 54°07'30,48" с.ш. 34°20'51,89" в.д.
-	река Болва: от деревни Шабаново до деревни Красный Петух: 1. 54°00'39,77" с.ш. 34°22'15,74" в.д. 2. 53°57'15,61" с.ш. 34°21'27,19" в.д.
-	река Болва: от деревни Красный Петух до деревни Тихоновка: 1. 53°57'15,19" с.ш. 34°21'27,16" в.д. 2. 53°54'34,34" с.ш. 34°22'43,07" в.д.
-	река Песочня: от поселка Жилино до деревни Нижняя Песочня: 1. 54°05'01,1" с.ш. 34°16'47,9" в.д. 2. 54°05'00,9" с.ш. 34°16'46,6" в.д. 3. 54°07'59,2" с.ш. 34°12'59,3" в.д. 4. 54°07'59,2" с.ш. 34°12'58,9" в.д.
-	река Песочня: от деревни Нижняя Песочня до деревни Верхняя Песочня: 1. 54°08'03,1" с.ш. 34°13'02,1" в.д. 2. 54°08'03,1" с.ш. 34°13'02,4" в.д. 3. 54°08'46,9" с.ш. 34°11'56,4" в.д.

	<p>4. 54°08'47,0" с.ш. 34°11'56,7" в.д.  5. 54°08'25,5" с.ш. 34°10'35,1" в.д.  6. 54°08'25,8" с.ш. 34°10'34,7" в.д.</p>
-	<p>река Песочня: от деревни Верхняя Песочня до деревни Анновка:  1. 54°08'22,6" с.ш. 34°10'34,5" в.д.  2. 54°08'26,4" с.ш. 34°10'31,8" в.д.  3. 54°07'23,5" с.ш. 34°06'15,1" в.д.  4. 54°07'27,7" с.ш. 34°06'15,7" в.д.  5. 54°06'57,5" с.ш. 34°04'11,8" в.д.  6. 54°06'57,8" с.ш. 34°04'11,8" в.д.</p>
-	<p>река Рессета: от автодорожного моста Хвастовичи-Еленский до деревни Рессета:  1. 53°26'50,72" с.ш. 35°13'01,75" в.д.  2. 53°32'46,22" с.ш. 35°18'28,24" в.д.</p>
-	<p>река Воря: устье и 500 м вверх, Национальный парк «Угра»:  1. 54°53'59,36" с.ш. 35°00'00,82" в.д.  2. 54°53'49,25" с.ш. 34°59'40,74" в.д.</p>
-	<p>река Таруса: устье и 2000 м вверх:  1. 54°44'08,51" с.ш. 37°10'11,69" в.д.  2. 54°43'57,98" с.ш. 37°11'00,66" в.д.</p>
-	<p>река Таруса: от автодорожного моста у села Сугоново 2000 м вниз по течению:  1. 54°40'38,56" с.ш. 36°40'44,96" в.д.  2. 54°41'00,44" с.ш. 36°41'54,71" в.д.</p>
-	<p>река Серена: устье до деревни Серено-Завод, Национальный парк «Угра»:  1. 54°08'25,19" с.ш. 35°54'56,49" в.д.  2. 54°08'45,91" с.ш. 35°50'32,84" в.д.</p>
-	<p>река Серена: от автодорожного моста деревни Бурнашево до деревни Плюсково:  1. 54°08'51,82" с.ш. 35°47'37,25" в.д.  2. 54°11'42,43" с.ш. 35°41'48,51" в.д.</p>
-	<p>река Яченка: от моста у гребной станции до моста у насосной станции 2-го подъема:  1. 54°31'51,50" с.ш. 36°14'16,19" в.д.  2. 54°32'18,90" с.ш. 36°13'41,66" в.д.</p>



-	река Яченка: от моста у деревни Черносивитино до моста деревни Белая: 1. 54°32'18,90" с.ш. 36°13'41,66" в.д. 2. 54°33'32,09" с.ш. 36°12'20,40" в.д.
-	река Высса: устье и 2000 м вверх, Национальный парк «Угра»: 1. 54°25'24,51" с.ш. 36°07'25,74" в.д. 2. 54°25'00,36" с.ш. 36°06'47,73" в.д.
-	река Теча: устье и 2000 м вверх, Национальный парк «Угра»: 1. 54°39'55,21" с.ш. 35°34'54,53" в.д. 2. 54°39'20,17" с.ш. 35°35'12,14" в.д.
-	река Велья: от устья до села Красное: 1. 53°25'37,86" с.ш. 35°10'55,14" в.д. 2. 53°26'10,53" с.ш. 35°09'51,03" в.д.
-	река Дубна: от села Колодясы до устья: 1. 53°31'50,21" с.ш. 35°16'52,72" в.д. 2. 53°32'21,36" с.ш. 35°11'59,90" в.д.
-	река Лохова: от села Бояновичи до устья: 1. 53°22'36,35" с.ш. 34°53'53,40" в.д. 2. 53°24'56,15" с.ш. 34°52'17,19" в.д.
-	река Ловатянка: от села Ловать до деревни Ловатянка: 1. 53°38'14,79" с.ш. 35°01'30,95" в.д. 2. 53°34'28,65" с.ш. 35°18'20,15" в.д.
-	река Птара: устье и 1500 м вверх: 1. 54°18'48,17" с.ш. 36°08'24,06" в.д. 2. 54°19'11,51" с.ш. 36°07'39,56" в.д.
-	река Ужередь: устье и 1000 м вверх: 1. 54°26'57,18" с.ш. 36°25'26,47" в.д. 2. 54°26'36,16" с.ш. 36°25'14,42" в.д.
-	река Пополта: от моста Юхнов-Мосальск и 2000 м вниз: 1. 54°34'41,25" с.ш. 34°55'26,50" в.д. 2. 54°35'15,45" с.ш. 34°57'03,21" в.д.
-	река Ясенок: устье и 1000 м вверх:

	<p>1. 53°49'32,17" с.ш. 34°53'54,63" в.д. 2. 53°49'46,49" с.ш. 34°53'29,14" в.д.</p>
-	<p>река Калужка: устье и до автодорожного моста Калуга – Таруса: 1. 54°29'52,78" с.ш. 36°20'19,02" в.д. 2. 54°30'52,22" с.ш. 36°22'13,63" в.д.</p>
-	<p>Кировское водохранилище – Верхнее: от деревни Покров до моста в деревне Малая Песочня: 1. 54°01'56,02" с.ш. 34°16'21,37" в.д. 2. 54°00'54,83" с.ш. 34°16'34,99" в.д.</p>
-	<p>Кировское водохранилище: 1. 54°04'00,3" с.ш. 34°16'53,4" в.д. 2. 54°02'37,1" с.ш. 34°17'02,3" в.д. 3. 54°02'09,0" с.ш. 34°16'07,8" в.д. 4. 54°02'12,2" с.ш. 34°16'01,2" в.д. 5. 54°02'40,6" с.ш. 34°16'49,1" в.д. 6. 54°04'00,1" с.ш. 34°16'41,1" в.д.</p>
-	<p>Кировское водохранилище – Верхнее: от моста в деревне Малая Песочня до «Смоловой вершины»: 1. 54°00'55,0921" с.ш. 34°16'34,6302" в.д. 2. 54°03'30,3304" с.ш. 34°16'45,1359" в.д.</p>
-	<p>Кировское водохранилище – Верхнее: вверх по течению до деревни Покров: 1. 54°02'47,27" с.ш. 34°16'44,19" в.д. 2. 54°02'08,89" с.ш. 34°16'01,85" в.д.</p>
-	<p>Кировское водохранилище – Нижнее (город Киров): от моста по улице Кирова до улицы Ломоносова: 1. 54°05'06,64" с.ш. 34°18'16,40" в.д. 2. 54°05'24,81" с.ш. 34°19'50,02" в.д.</p>
-	<p>Людиновское водохранилище – Нижнее (город Людиново): от плотины до железнодорожного моста: 1. 53°49'55,06" с.ш. 34°24'30,28" в.д. 2. 53°50'44,38" с.ш. 34°25'39,80" в.д.</p>
-	<p>водохранилище «Ломпадь»: от перемычки до устья реки Перетесна:</p>

	<p>1. 53°52'43,12" с.ш. 34°27'21,85" в.д. 2. 53°58'44,05" с.ш. 34°28'57,88" в.д.</p>
-	<p>водохранилище Яченское: по правому берегу – от лесничества вверх до понтонного моста у гребной станции: 1. 54°31'11,12" с.ш. 36°13'02,32" в.д. 2. 54°31'51,47" с.ш. 36°14'15,86" в.д.</p>
-	<p>водохранилище Яченское: по левому берегу – от балки у гостиницы «Зуль» до понтонного моста у гребной станции: 1. 54°31'14,80" с.ш. 36°13'57,47" в.д. 2. 54°31'51,32" с.ш. 36°14'16,78" в.д.</p>
<b>Кировская область</b>	
-	<p>старица Криуша: 1. 57°55'44,37" с.ш. 48°26'42,24" в.д. 2. 57°56'51,32" с.ш. 48°24'42,40" в.д. 3. 57°58'24,87" с.ш. 48°25'54,90" в.д.</p>
-	<p>старица Казанская: 1. 57°53'29,92" с.ш. 48°29'11,45" в.д. 2. 57°54'50,49" с.ш. 48°29'24,45" в.д. 3. 57°56'06,31" с.ш. 48°26'59,41" в.д.</p>
-	<p>река Кишкиль: от устья реки вверх по течению 10 км: 1. 57°51'09,96" с.ш. 48°39'05,70" в.д. 2. 57°53'15,52" с.ш. 48°37'31,01" в.д.</p>
	<p>озеро Курья: 1. 59°11'29,09" с.ш. 50°48'56,53" в.д. 2. 59°11'42,94" с.ш. 50°48'45,69" в.д. 3. 59°11'50,63" с.ш. 50°48'17,14" в.д.</p>
-	<p>река Иванцовка: от устья реки вверх по течению 10 км: 1. 59°07'06,79" с.ш. 50°45'56,00" в.д. 2. 59°07'38,30" с.ш. 50°51'22,19" в.д.</p>
-	<p>река Черная Холуница: от устья реки вверх по течению 10 км: 1. 59°14'51,23" с.ш. 51°13'46,06" в.д. 2. 59°13'24,07" с.ш. 51°18'20,58" в.д.</p>

-	<p>река Люга: от устья реки вверх по течению 10 км:</p> <ol style="list-style-type: none"> <li>1. 56°12'12,66" с.ш. 51°18'28,75" в.д.</li> <li>2. 56°12'42,31" с.ш. 51°22'49,46" в.д.</li> </ol>
-	<p>затон Мухинский:</p> <ol style="list-style-type: none"> <li>1. 56°15'53,66" с.ш. 51°03'54,90" в.д.</li> <li>2. 56°16'53,04" с.ш. 51°04'58,62" в.д.</li> <li>3. 56°17'21,56" с.ш. 51°04'05,66" в.д.</li> </ol>
-	<p>затон Поползиха:</p> <ol style="list-style-type: none"> <li>1. 56°21'52,15" с.ш. 51°00'48,87" в.д.</li> <li>2. 56°22'24,60" с.ш. 50°58'08,46" в.д.</li> <li>3. 56°23'10,77" с.ш. 50°59'11,78" в.д.</li> </ol>
-	<p>река Бурец: от устья реки вверх по течению 10 км:</p> <ol style="list-style-type: none"> <li>1. 56°22'16,38" с.ш. 50°55'09,30" в.д.</li> <li>2. 56°21'00,09" с.ш. 50°50'15,79" в.д.</li> </ol>
-	<p>река Кильмезь: от устья до населенного пункта Селино:</p> <ol style="list-style-type: none"> <li>1. 56°57'18,40" с.ш. 50°28'00,91" в.д.</li> <li>2. 56°56'07,55" с.ш. 50°43'10,65" в.д.</li> </ol>
-	<p>река Чепца: пойма реки Чепца от устья до Лимоновского карьера:</p> <ol style="list-style-type: none"> <li>1. 58°33'42,59" с.ш. 50°03'43,08" в.д.</li> <li>2. 58°31'30,75" с.ш. 50°09'22,99" в.д.</li> </ol>
-	<p>река Чепца: от населенного пункта Ильинское до старицы Артемьевской:</p> <ol style="list-style-type: none"> <li>1. 58°29'46,33" с.ш. 50°11'01,04" в.д.</li> <li>2. 58°29'37,13" с.ш. 50°12'35,98" в.д.</li> </ol>
-	<p>река Бузарка: пойма реки Бузарка от устья до населенного пункта Каринторф:</p> <ol style="list-style-type: none"> <li>1. 58°32'21,83" с.ш. 50°07'24,49" в.д.</li> <li>2. 58°32'49,64" с.ш. 50°11'02,75" в.д.</li> </ol>
-	<p>река Быстрица: от устья реки вверх по течению 10 км:</p> <ol style="list-style-type: none"> <li>1. 58°38'36,67" с.ш. 49°05'50,30" в.д.</li> <li>2. 58°36'03,03" с.ш. 49°07'22,27" в.д.</li> </ol>

-	<p>река Чахловица: от устья реки вверх по течению 10 км:</p> <ol style="list-style-type: none"> <li>1. 58°40'20,64" с.ш. 49°24'36,20" в.д.</li> <li>2. 58°37'24,41" с.ш. 49°24'56,20" в.д.</li> </ol>
-	<p>река Просница: от устья реки вверх по течению 10 км:</p> <ol style="list-style-type: none"> <li>1. 58°32'23,59" с.ш. 49°52'24,75" в.д.</li> <li>2. 58°30'13,21" с.ш. 49°54'00,00" в.д.</li> </ol>
	<p>старица Чернолаская:</p> <ol style="list-style-type: none"> <li>1. 57°58'23,31" с.ш. 48°29'04,00" в.д.</li> <li>2. 57°57'41,47" с.ш. 48°30'14,63" в.д.</li> <li>3. 57°57'47,88" с.ш. 48°28'39,97" в.д.</li> </ol>
-	<p>озеро Рычаг:</p> <ol style="list-style-type: none"> <li>1. 58°23'05,52" с.ш. 48°31'48,12" в.д.</li> <li>2. 58°23'45,30" с.ш. 48°32'15,99" в.д.</li> <li>3. 58°23'22,98" с.ш. 48°33'23,49" в.д.</li> </ol>
-	<p>озеро Холшовик:</p> <ol style="list-style-type: none"> <li>1. 57°59'57,73" с.ш. 48°29'16,46" в.д.</li> <li>2. 58°00'02,07" с.ш. 48°29'25,93" в.д.</li> <li>3. 58°00'08,34" с.ш. 48°29'45,17" в.д.</li> </ol>
-	<p>воложка Совья (реки Староречье Суводь):</p> <ol style="list-style-type: none"> <li>1. 58°03'34,83" с.ш. 48°31'17,30" в.д.</li> <li>2. 58°02'3,80" с.ш. 48°33'11,14" в.д.</li> <li>3. 58°01'47,12" с.ш. 48°29'59,90" в.д.</li> </ol>
-	<p>воложка Истобенская:</p> <ol style="list-style-type: none"> <li>1. 58°25'22,75" с.ш. 48°45'48,69" в.д.</li> <li>2. 58°26'49,70" с.ш. 48°41'59,87" в.д.</li> <li>3. 58°23'35,48" с.ш. 48°40'37,88" в.д.</li> <li>4. 58°22'52,00" с.ш. 48°36'13,19" в.д.</li> <li>5. 58°21'23,70" с.ш. 48°33'35,68" в.д.</li> </ol>
-	<p>река Молома: левобережная пойма реки Молома от устья до озера Куприха:</p> <ol style="list-style-type: none"> <li>1. 58°20'12,27" с.ш. 48°27'43,02" в.д.</li> <li>2. 58°25'53,16" с.ш. 48°34'26,07" в.д.</li> </ol>
-	<p>река Язильница: пойма реки Язильница от устья 7 км вверх по течению:</p> <ol style="list-style-type: none"> <li>1. 58°04'54,93" с.ш. 48°28'45,99" в.д.</li> <li>2. 58°07'21,07" с.ш. 48°28'37,68" в.д.</li> </ol>

-	<p>река Байса: от устья реки вверх по течению 10 км:</p> <ol style="list-style-type: none"> <li>1. 57°24'25,89" с.ш. 49°49'58,93" в.д.</li> <li>2. 57°21'53,27" с.ш. 49°47'27,11" в.д.</li> </ol>
-	<p>старица Бурецкая:</p> <ol style="list-style-type: none"> <li>1. 56°23'40,70" с.ш. 50°55'06,06" в.д.</li> <li>2. 56°24'30,03" с.ш. 50°55'48,95" в.д.</li> <li>3. 56°24'59,42" с.ш. 50°54'36,92" в.д.</li> </ol>
-	<p>старица Гоньбинская:</p> <ol style="list-style-type: none"> <li>1. 56°33'14,74" с.ш. 50°46'59,31" в.д.</li> <li>2. 56°33'56,53" с.ш. 50°46'31,36" в.д.</li> <li>3. 56°34'00,62" с.ш. 50°45'16,33" в.д.</li> </ol>
-	<p>озеро Агельдино:</p> <ol style="list-style-type: none"> <li>1. 56°32'21,70" с.ш. 50°51'10,93" в.д.</li> <li>2. 56°33'03,44" с.ш. 50°52'45,38" в.д.</li> <li>3. 56°31'08,67" с.ш. 50°54'17,74" в.д.</li> <li>4. 56°30'25,80" с.ш. 50°56'25,15" в.д.</li> <li>5. 56°29'51,10" с.ш. 50°57'16,93" в.д.</li> </ol>
-	<p>воложка Воробьевская:</p> <ol style="list-style-type: none"> <li>1. 56°48'49,50" с.ш. 50°30'6,21" в.д.</li> <li>2. 56°47'04,52" с.ш. 50°31'6,04" в.д.</li> </ol>
-	<p>затон Армянка:</p> <ol style="list-style-type: none"> <li>1. 56°27'22,12" с.ш. 50°55'26,72" в.д.</li> <li>2. 56°27'19,11" с.ш. 50°55'15,39" в.д.</li> <li>3. 56°27'08,16" с.ш. 50°55'00,05" в.д.</li> </ol>
-	<p>затон Курья:</p> <ol style="list-style-type: none"> <li>1. 56°41'15,31" с.ш. 50°34'52,74" в.д.</li> <li>2. 56°42'11,35" с.ш. 50°36'38,48" в.д.</li> <li>3. 56°43'55,26" с.ш. 50°36'16,16" в.д.</li> </ol>
-	<p>затон Мелетский:</p> <ol style="list-style-type: none"> <li>1. 56°36'15,09" с.ш. 50°42'52,73" в.д.</li> <li>2. 56°37'26,04" с.ш. 50°43'46,22" в.д.</li> <li>3. 56°38'11,23" с.ш. 50°44'47,05" в.д.</li> </ol>
-	<p>протока Старая Вятка:</p> <ol style="list-style-type: none"> <li>1. 56°41'36,84" с.ш. 50°33'34,59" в.д.</li> <li>2. 56°42'52,37" с.ш. 50°32'32,01" в.д.</li> <li>3. 56°43'55,03" с.ш. 50°32'01,96" в.д.</li> </ol>

-	<p>река Шошма: от устья реки вверх по течению 10 км:</p> <ol style="list-style-type: none"> <li>1. 56°31'45,39" с.ш. 50°45'00,24" в.д.</li> <li>2. 56°31'25,28" с.ш. 50°37'13,73" в.д.</li> </ol>
-	<p>река Кобра: от устья реки вверх по течению 10 км</p> <ol style="list-style-type: none"> <li>1. 59°19'42,30" с.ш. 50°52'31,63" в.д.</li> <li>2. 59°22'33,92" с.ш. 50°50'02,49" в.д.</li> </ol>
-	<p>река Орловица: от устья реки вверх по течению 10 км:</p> <ol style="list-style-type: none"> <li>1. 59°03'02,98" с.ш. 50°31'14,16" в.д.</li> <li>2. 59°06'12,67" с.ш. 50°30'09,05" в.д.</li> </ol>
-	<p>озеро Осаново (Асаново):</p> <ol style="list-style-type: none"> <li>1. 59°14'56,49" с.ш. 51°08'07,42" в.д.</li> <li>2. 59°15'31,43" с.ш. 51°08'12,31" в.д.</li> <li>3. 59°15'13,02" с.ш. 51°08'29,64" в.д.</li> </ol>
-	<p>озеро Слинково:</p> <ol style="list-style-type: none"> <li>1. 59°04'11,70" с.ш. 50°34'53,83" в.д.</li> <li>2. 59°04'08,15" с.ш. 50°35'29,25" в.д.</li> <li>3. 59°03'44,49" с.ш. 50°35'46,12" в.д.</li> </ol>
-	<p>воложка Медведская:</p> <ol style="list-style-type: none"> <li>1. 57°22'33,57" с.ш. 49°59'19,24" в.д.</li> <li>2. 57°22'39,83" с.ш. 50°01'37,74" в.д.</li> <li>3. 57°21'59,45" с.ш. 50°02'44,25" в.д.</li> </ol>
-	<p>протока Чернаково:</p> <ol style="list-style-type: none"> <li>1. 57°27'06,21" с.ш. 49°30'43,52" в.д.</li> <li>2. 57°24'47,78" с.ш. 49°32'39,73" в.д.</li> <li>3. 57°23'07,14" с.ш. 49°37'59,73" в.д.</li> </ol>
-	<p>река Воя: от устья реки вверх по течению 10 км:</p> <ol style="list-style-type: none"> <li>1. 57°23'40,22" с.ш. 49°54'06,31" в.д.</li> <li>2. 57°27'00,60" с.ш. 49°53'29,12" в.д.</li> </ol>
-	<p>река Лудяна: от устья реки вверх по течению 10 км:</p> <ol style="list-style-type: none"> <li>1. 57°24'55,47" с.ш. 49°46'11,77" в.д.</li> <li>2. 57°27'13,56" с.ш. 49°42'50,01" в.д.</li> </ol>

-	<p>старица Рассоховатка:</p> <ol style="list-style-type: none"> <li>1. 58°25'45,22" с.ш. 48°46'29,03" в.д.</li> <li>2. 58°26'20,57" с.ш. 48°46'31,85" в.д.</li> <li>3. 58°26'33,46" с.ш. 48°46'41,40" в.д.</li> <li>4. 58°26'15,78" с.ш. 48°47'19,47" в.д.</li> <li>5. 58°26'40,92" с.ш. 48°47'18,10" в.д.</li> </ol>
-	<p>затон Тиваненский:</p> <ol style="list-style-type: none"> <li>1. 58°25'55,90" с.ш. 48°51'05,93" в.д.</li> <li>2. 58°25'46,02" с.ш. 48°50'51,27" в.д.</li> <li>3. 58°25'35,16" с.ш. 48°50'35,99" в.д.</li> </ol>
-	<p>старица Иловатка:</p> <ol style="list-style-type: none"> <li>1. 58°27'20,36" с.ш. 48°50'39,03" в.д.</li> <li>2. 58°27'29,64" с.ш. 48°51'25,95" в.д.</li> <li>3. 58°27'42,05" с.ш. 48°50'41,46" в.д.</li> <li>4. 58°27'58,30" с.ш. 48°50'46,76" в.д.</li> </ol>
-	<p>река Хвощевица: от устья реки вверх по течению 10 км:</p> <ol style="list-style-type: none"> <li>1. 58°38'55,41" с.ш. 49°05'34,78" в.д.</li> <li>2. 58°41'31,50" с.ш. 49°03'08,48" в.д.</li> </ol>
-	<p>озеро Березовая курья:</p> <ol style="list-style-type: none"> <li>1. 58°42'34,00" с.ш. 49°16'04,30" в.д.</li> <li>2. 58°41'42,96" с.ш. 49°16'31,65" в.д.</li> <li>3. 58°42'40,07" с.ш. 49°16'47,35" в.д.</li> </ol>
-	<p>воложка Назаровская:</p> <ol style="list-style-type: none"> <li>1. 58°33'24,48" с.ш. 48°56'33,47" в.д.</li> <li>2. 58°32'41,86" с.ш. 48°56'25,03" в.д.</li> <li>3. 58°32'23,94" с.ш. 48°55'20,98" в.д.</li> </ol>
-	<p>затон Чингалевский:</p> <ol style="list-style-type: none"> <li>1. 58°39'34,04" с.ш. 49°07'53,10" в.д.</li> <li>2. 58°39'38,59" с.ш. 49°08'38,18" в.д.</li> <li>3. 58°39'44,13" с.ш. 49°08'33,88" в.д.</li> </ol>
-	<p>старица Пукачевская:</p> <ol style="list-style-type: none"> <li>1. 58°36'12,42" с.ш. 50°06'53,65" в.д.</li> <li>2. 58°36'07,69" с.ш. 50°09'23,23" в.д.</li> <li>3. 58°36'11,64" с.ш. 50°10'41,96" в.д.</li> </ol>
-	<p>старица Шестаковская:</p> <ol style="list-style-type: none"> <li>1. 58°55'14,17" с.ш. 50°11'58,26" в.д.</li> <li>2. 58°55'39,48" с.ш. 50°11'10,21" в.д.</li> <li>3. 58°56'02,95" с.ш. 50°10'54,79" в.д.</li> </ol>



-	<p>озеро Потолоково:</p> <ol style="list-style-type: none"> <li>1. 58°48'12,31" с.ш. 50°16'06,86" в.д.</li> <li>2. 58°48'38,62" с.ш. 50°16'35,01" в.д.</li> <li>3. 58°48'56,21" с.ш. 50°16'52,13" в.д.</li> </ol>
-	<p>озеро Холуново:</p> <ol style="list-style-type: none"> <li>1. 58°31'39,92" с.ш. 49°47'3,54" в.д.</li> <li>2. 58°32'11,08" с.ш. 49°45'29,31" в.д.</li> <li>3. 58°31'20,08" с.ш. 49°45'42,46" в.д.</li> </ol>
-	<p>затон Зайчиковский:</p> <ol style="list-style-type: none"> <li>1. 58°52'14,62" с.ш. 50°14'46,07" в.д.</li> <li>2. 58°52'24,41" с.ш. 50°14'23,05" в.д.</li> <li>3. 58°52'36,18" с.ш. 50°14'05,90" в.д.</li> </ol>
-	<p>река Летка: от устья реки вверх по течению 10 км:</p> <ol style="list-style-type: none"> <li>1. 58°58'00,61" с.ш. 50°12'24,84" в.д.</li> <li>2. 59°00'47,23" с.ш. 50°09'44,47" в.д.</li> </ol>
-	<p>река Озерница: от устья реки вверх по течению 10 км:</p> <ol style="list-style-type: none"> <li>1. 59°00'38,88" с.ш. 50°17'34,16" в.д.</li> <li>2. 59°03'31,12" с.ш. 50°16'45,46" в.д.</li> </ol>
-	<p>озеро Рыбное:</p> <ol style="list-style-type: none"> <li>1. 57°41'11,48" с.ш. 48°49'00,85" в.д.</li> <li>2. 57°40'52,65" с.ш. 48°48'56,56" в.д.</li> <li>3. 57°40'35,18" с.ш. 48°48'15,91" в.д.</li> </ol>
-	<p>затон Петропавловский:</p> <ol style="list-style-type: none"> <li>1. 57°36'58,06" с.ш. 49°08'12,78" в.д.</li> <li>2. 57°36'50,01" с.ш. 49°08'14,52" в.д.</li> <li>3. 57°36'08,46" с.ш. 49°07'53,93" в.д.</li> </ol>
-	<p>река Немда: от устья реки вверх по течению 10 км:</p> <ol style="list-style-type: none"> <li>1. 57°35'06,12" с.ш. 48°55'10,76" в.д.</li> <li>2. 57°31'04,84" с.ш. 48°58'05,09" в.д.</li> </ol>
-	<p>река Пижма: от устья реки вверх по течению 10 км:</p> <ol style="list-style-type: none"> <li>1. 57°36'51,50" с.ш. 49°03'2,31" в.д.</li> <li>2. 57°34'58,07" с.ш. 48°54'8,62" в.д.</li> </ol>
-	<p>старица Петровская:</p>

	<ol style="list-style-type: none"> <li>1. 58°41'13,55" с.ш. 49°23'53,92" в.д.</li> <li>2. 58°41'21,61" с.ш. 49°25'52,62" в.д.</li> <li>3. 58°40'45,10" с.ш. 49°25'19,36" в.д.</li> </ol>
-	<p>затон Сычиха:</p> <ol style="list-style-type: none"> <li>1. 58°42'46,00" с.ш. 49°19'25,49" в.д.</li> <li>2. 58°43'11,48" с.ш. 49°20'23,57" в.д.</li> <li>3. 58°42'53,62" с.ш. 49°21'08,76" в.д.</li> </ol>
-	<p>воложка Цепочкинская:</p> <ol style="list-style-type: none"> <li>1. 57°09'22,51" с.ш. 50°08'16,26" в.д.</li> <li>2. 57°10'31,52" с.ш. 50°07'30,81" в.д.</li> <li>3. 57°11'06,43" с.ш. 50°06'19,07" в.д.</li> </ol>
-	<p>протока Гуж:</p> <ol style="list-style-type: none"> <li>1. 57°00'59,49" с.ш. 50°20'30,78" в.д.</li> <li>2. 56°59'58,75" с.ш. 50°20'59,06" в.д.</li> <li>3. 56°59'04,76" с.ш. 50°20'48,99" в.д.</li> </ol>
-	<p>протока Буйская:</p> <ol style="list-style-type: none"> <li>1. 57°22'26,94" с.ш. 49°59'12,21" в.д.</li> <li>2. 57°20'52,15" с.ш. 49°59'45,85" в.д.</li> <li>3. 57°19'48,68" с.ш. 50°01'44,76" в.д.</li> </ol>
-	<p>река Уржумка: от устья реки вверх по течению 10 км:</p> <ol style="list-style-type: none"> <li>1. 57°09'15,02" с.ш. 50°07'21,58" в.д.</li> <li>2. 57°07'36,43" с.ш. 50°00'55,29" в.д.</li> </ol>
-	<p>река Буй: от устья реки вверх по течению 10 км:</p> <ol style="list-style-type: none"> <li>1. 57°20'13,55" с.ш. 50°00'14,76" в.д.</li> <li>2. 57°17'23,24" с.ш. 49°57'04,79" в.д.</li> </ol>
-	<p>река Великая: от устья реки вверх по течению 10 км:</p> <ol style="list-style-type: none"> <li>1. 58°43'20,71" с.ш. 49°15'09,12" в.д.</li> <li>2. 58°46'38,74" с.ш. 49°11'47,92" в.д.</li> </ol>
Нерестилища на реке Вятка (Арбажский район)	<ol style="list-style-type: none"> <li>1. 57°51'13,66" с.ш. 48°39'16,04" в.д.</li> <li>2. 57°50'59,23" с.ш. 48°39'16,96" в.д.</li> <li>3. 57°51'27,04" с.ш. 48°36'19,49" в.д.</li> <li>4. 57°51'13,31" с.ш. 48°36'13,33" в.д.</li> </ol>
Нерестилища на реке Вятка (Вятскополянский район)	<p>№ 1:</p> <ol style="list-style-type: none"> <li>1. 56°08'50,67" с.ш. 51°18'05,96" в.д.</li> </ol>

	2. 56°08'44,93" с.ш. 51°17'50,69" в.д. 3. 56°09'18,65" с.ш. 51°17'33,40" в.д. 4. 56°09'12,43" с.ш. 51°17'17,60" в.д.
	№ 2: 1. 56°10'16,96" с.ш. 51°17'06,56" в.д. 2. 56°12'52,43" с.ш. 51°18'22,72" в.д. 3. 56°12'50,14" с.ш. 51°17'52,76" в.д.
	№ 3: 1. 56°15'00,78" с.ш. 51°04'41,87" в.д. 2. 56°14'49,21" с.ш. 51°04'08,07" в.д. 3. 56°17'25,73" с.ш. 51°03'36,81" в.д. 4. 56°17'24,03" с.ш. 51°03'07,05" в.д.
	№ 4: 1. 56°19'59,04" с.ш. 51°03'37,11" в.д. 2. 56°20'08,63" с.ш. 51°03'05,14" в.д. 3. 56°20'12,11" с.ш. 51°04'14,79" в.д. 4. 56°20'34,84" с.ш. 51°03'59,72" в.д.
	№ 5: 1. 56°21'03,75" с.ш. 51°06'41,30" в.д. 2. 56°21'08,70" с.ш. 51°06'30,15" в.д. 3. 56°22'08,26" с.ш. 51°06'48,07" в.д. 4. 56°21'57,59" с.ш. 51°06'26,72" в.д.
	№ 6: 1. 56°21'59,84" с.ш. 51°01'23,20" в.д. 2. 56°21'44,56" с.ш. 51°01'34,03" в.д. 3. 56°21'54,93" с.ш. 50°56'59,35" в.д. 4. 56°21'45,28" с.ш. 50°56'50,74" в.д.
	№ 7: 1. 56°23'55,63" с.ш. 50°55'4,47" в.д. 2. 56°23'52,15" с.ш. 50°54'31,42" в.д. 3. 56°25'31,04" с.ш. 50°54'15,95" в.д. 4. 56°25'28,46" с.ш. 50°54'0,18" в.д.
Нерестилища на реке Вятка (Котельнический район)	№ 1: 1. 57°53'38,22" с.ш. 48°28'34,77" в.д. 2. 57°53'30,53" с.ш. 48°28'28,99" в.д. 3. 57°54'24,16" с.ш. 48°28'26,43" в.д. 4. 57°54'30,34" с.ш. 48°28'13,43" в.д.
	№ 2:

	<ol style="list-style-type: none"> <li>1. 57°57'40,88" с.ш. 48°27'42,69" в.д.</li> <li>2. 57°57'51,79" с.ш. 48°27'41,15" в.д.</li> <li>3. 58°01'48,90" с.ш. 48°29'22,90" в.д.</li> <li>4. 58°01'42,18" с.ш. 48°29'22,86" в.д.</li> </ol>
	<p>№ 3:</p> <ol style="list-style-type: none"> <li>1. 58°03'48,07" с.ш. 48°31'23,02" в.д.</li> <li>2. 58°03'49,77" с.ш. 48°31'05,10" в.д.</li> <li>3. 58°04'59,91" с.ш. 48°29'45,78" в.д.</li> <li>4. 58°04'47,06" с.ш. 48°29'43,76" в.д.</li> </ol>
	<p>№ 4:</p> <ol style="list-style-type: none"> <li>1. 58°08'22,57" с.ш. 48°22'04,98" в.д.</li> <li>2. 58°08'21,38" с.ш. 48°21'38,63" в.д.</li> <li>3. 58°11'22,67" с.ш. 48°20'03,55" в.д.</li> <li>4. 58°11'19,75" с.ш. 48°19'38,63" в.д.</li> </ol>
	<p>№ 5:</p> <ol style="list-style-type: none"> <li>1. 58°20'29,66" с.ш. 48°32'53,64" в.д.</li> <li>2. 58°20'22,68" с.ш. 48°32'54,63" в.д.</li> <li>3. 58°19'54,94" с.ш. 48°34'17,99" в.д.</li> <li>4. 58°19'54,95" с.ш. 48°34'11,88" в.д.</li> </ol>
<p>Нерестилища на реке Вятка с комплексом прибрежных водных объектов, прилегающих к правому и левобережью (Малмыжский район)</p>	<p>№ 1:</p> <ol style="list-style-type: none"> <li>1. 56°25'31,04" с.ш. 50°54'15,95" в.д.</li> <li>2. 56°25'28,46" с.ш. 50°54'00,18" в.д.</li> <li>3. 56°28'44,88" с.ш. 50°55'08,68" в.д.</li> <li>4. 56°28'48,89" с.ш. 50°54'40,46" в.д.</li> </ol> <p>№ 2:</p> <ol style="list-style-type: none"> <li>1. 56°31'39,92" с.ш. 50°48'25,48" в.д.</li> <li>2. 56°31'30,13" с.ш. 50°48'28,62" в.д.</li> <li>3. 56°34'40,03" с.ш. 50°43'04,55" в.д.</li> <li>4. 56°34'34,46" с.ш. 50°42'35,71" в.д.</li> </ol> <p>№ 3:</p> <ol style="list-style-type: none"> <li>1. 56°36'43,08" с.ш. 50°42'31,96" в.д.</li> <li>2. 56°36'45,29" с.ш. 50°41'58,67" в.д.</li> <li>3. 56°37'30,66" с.ш. 50°43'24,88" в.д.</li> <li>4. 56°37'42,91" с.ш. 50°43'00,54" в.д.</li> </ol> <p>№ 4:</p> <ol style="list-style-type: none"> <li>1. 56°49'06,03" с.ш. 50°30'01,34" в.д.</li> <li>2. 56°48'58,43" с.ш. 50°29'45,10" в.д.</li> </ol>

	3. 56°49'51,55" с.ш. 50°29'05,01" в.д. 4. 56°49'37,51" с.ш. 50°28'40,14" в.д.
Нерестилища на реке Вятка (Лебяжский район)	№ 1: 1. 57°24'40,69" с.ш. 49°49'34,53" в.д. 2. 57°24'27,94" с.ш. 49°49'33,23" в.д. 3. 57°24'29,82" с.ш. 49°43'46,40" в.д. 4. 57°24'16,82" с.ш. 49°43'54,75" в.д.
	№ 2: 1. 57°23'06,96" с.ш. 49°36'49,15" в.д. 2. 57°22'54,12" с.ш. 49°36'44,60" в.д. 3. 57°23'11,96" с.ш. 49°35'52,53" в.д. 4. 57°23'00,79" с.ш. 49°35'47,27" в.д.
Нерестилища на реке Вятка (Нолинский, Лебяжский районы)	№ 1: 1. 57°09'43,17" с.ш. 50°07'37,21" в.д. 2. 57°09'36,15" с.ш. 50°07'23,13" в.д. 3. 57°22'21,55" с.ш. 50°02'59,58" в.д. 4. 57°22'22,10" с.ш. 50°02'52,15" в.д.
	№ 2: 1. 57°30'20,48" с.ш. 49°31'32,60" в.д. 2. 57°30'18,63" с.ш. 49°31'07,58" в.д. 3. 57°30'06,86" с.ш. 49°26'22,98" в.д. 4. 57°30'04,66" с.ш. 49°26'49,62" в.д.
Нерестилище на реке Вятка (Нолинский район)	1. 57°22'39,99" с.ш. 49°58'28,45" в.д. 2. 57°22'29,12" с.ш. 49°58'34,57" в.д. 3. 57°23'19,32" с.ш. 49°54'27,83" в.д. 4. 57°23'12,72" с.ш. 49°54'08,86" в.д.
Нерестилище на реке Вятка (Орловский, Юрьянский районы)	1. 58°42'52,13" с.ш. 49°18'50,43" в.д. 2. 58°42'58,32" с.ш. 49°19'02,30" в.д. 3. 58°41'59,72" с.ш. 49°24'48,69" в.д. 4. 58°42'07,51" с.ш. 49°24'48,64" в.д.
Нерестилище на реке Вятка (Оричевский район)	1. 58°22'56,42" с.ш. 48°42'40,31" в.д. 2. 58°23'02,33" с.ш. 48°42'37,10" в.д. 3. 58°23'52,05" с.ш. 48°43'08,20" в.д. 4. 58°23'47,87" с.ш. 48°42'57,19" в.д.
Нерестилища на реке Вятка (Советский район)	№ 1: 1. 57°35'05,49" с.ш. 49°09'51,90" в.д. 2. 57°34'57,84" с.ш. 49°09'59,97" в.д.

	<p>3. 57°35'58,43" с.ш. 49°08'13,42" в.д. 4. 57°36'03,46" с.ш. 49°07'48,04" в.д.</p> <p>№ 2: 1. 57°36'40,20" с.ш. 49°09'35,16" в.д. 2. 57°36'45,87" с.ш. 49°09'24,05" в.д. 3. 57°37'36,83" с.ш. 49°10'22,27" в.д. 4. 57°37'39,31" с.ш. 49°10'02,15" в.д.</p> <p>№ 3: 1. 57°47'59,45" с.ш. 48°44'14,00" в.д. 2. 57°48'03,49" с.ш. 48°44'03,67" в.д. 3. 57°50'04,07" с.ш. 48°42'18,02" в.д. 4. 57°49'51,28" с.ш. 48°42'09,23" в.д.</p>
Нерестилища на реке Вятка (Уржумский район)	<p>№ 1: 1. 56°58'38,52" с.ш. 50°21'41,51" в.д. 2. 56°58'33,50" с.ш. 50°21'38,37" в.д. 3. 57°00'35,50" с.ш. 50°21'53,92" в.д. 4. 57°00'33,53" с.ш. 50°21'39,25" в.д.</p> <p>№ 2: 1. 57°03'00,19" с.ш. 50°19'09,36" в.д. 2. 57°03'00,20" с.ш. 50°18'49,26" в.д. 3. 57°02'49,90" с.ш. 50°15'38,29" в.д. 4. 57°02'45,23" с.ш. 50°15'36,44" в.д.</p>
Курская область	
-	<p>река Сейм (Солнцевский район): от села Зуевка до деревни Ивановка на всем протяжении:</p> <p>1. 51°25'07,4755" с.ш. 36°47'09,6675" в.д. 2. 51°24'25,7230" с.ш. 36°46'55,6447" в.д. 3. 51°24'16,9912" с.ш. 36°46'54,2030" в.д. 4. 51°24'22,1608" с.ш. 36°47'35,6077" в.д. 5. 51°24'42,6883" с.ш. 36°47'27,0074" в.д. 6. 51°24'49,2579" с.ш. 36°48'01,3054" в.д. 7. 51°25'25,3862" с.ш. 36°47'08,6225" в.д. 8. 51°26'22,4839" с.ш. 36°44'41,9604" в.д. 9. 51°26'06,7210" с.ш. 36°44'41,2340" в.д. 10. 51°25'07,4755" с.ш. 36°47'09,6675" в.д.</p>
-	<p>река Сейм (Солнцевский район): в районе деревни Княжая:</p> <p>1. 51°23'35,4198" с.ш. 36°49'38,9829" в.д.</p>

	<p>2. 51°23'33,4142" с.ш. 36°49'37,1676" в.д.  3. 51°23'45,6324" с.ш. 36°48'46,1392" в.д.  4. 51°23'58,4550" с.ш. 36°48'34,3139" в.д.  5. 51°24'02,8763" с.ш. 36°48'40,5710" в.д.  6. 51°23'45,7641" с.ш. 36°48'57,9676" в.д.  7. 51°23'35,4198" с.ш. 36°49'38,9829" в.д.</p>
	<p>река Сейм (Солнцевский район): от села Выползово до села Шумаково на всем протяжении:</p> <p>1. 51°29'51,5998" с.ш. 36°43'00,8875" в.д.  2. 51°29'43,1439" с.ш. 36°42'51,0884" в.д.  3. 51°30'22,6781" с.ш. 36°41'26,4250" в.д.  4. 51°30'26,3158" с.ш. 36°40'02,0542" в.д.  5. 51°30'32,5997" с.ш. 36°39'58,5919" в.д.  6. 51°30'49,6388" с.ш. 36°40'10,1320" в.д.  7. 51°31'08,9814" с.ш. 36°39'42,9006" в.д.  8. 51°31'11,0464" с.ш. 36°39'46,7362" в.д.  9. 51°30'50,5236" с.ш. 36°40'16,4534" в.д.  10. 51°30'33,1826" с.ш. 36°40'07,2976" в.д.  11. 51°30'24,9308" с.ш. 36°41'29,8529" в.д.  12. 51°29'51,5998" с.ш. 36°43'00,8875" в.д.</p>
	<p>река Сейм (Курский район): от села Введенское до села Лебяжье на всем протяжении:</p> <p>1. 51°41'49,3816" с.ш. 36°20'45,4421" в.д.  2. 51°41'24,5306" с.ш. 36°19'43,4285" в.д.  3. 51°41'25,0066" с.ш. 36°19'09,8344" в.д.  4. 51°40'47,0737" с.ш. 36°18'35,8454" в.д.  5. 51°40'33,8094" с.ш. 36°17'56,3890" в.д.  6. 51°40'46,2137" с.ш. 36°17'07,3528" в.д.  7. 51°40'55,5897" с.ш. 36°17'08,7529" в.д.  8. 51°40'45,2052" с.ш. 36°18'16,7185" в.д.  9. 51°41'22,5571" с.ш. 36°18'49,3311" в.д.  10. 51°41'32,4695" с.ш. 36°19'22,1101" в.д.  11. 51°41'27,8081" с.ш. 36°19'44,6501" в.д.  12. 51°41'31,3647" с.ш. 36°19'52,0634" в.д.  13. 51°41'46,1748" с.ш. 36°20'00,2903" в.д.  14. 51°42'01,5958" с.ш. 36°20'33,9251" в.д.  15. 51°41'49,3816" с.ш. 36°20'45,4421" в.д.</p>
	<p>река Сейм (Солнцевский район):  от автодорожного моста зверосовхоза у села Орлянка вниз по течению на протяжении</p>

	<p>1 км:</p> <ol style="list-style-type: none"> <li>1. 51°21'19,7" с.ш. 36°56'19,5" в.д.</li> <li>2. 51°21'19,6" с.ш. 36°56'19,5" в.д.</li> <li>3. 51°21'25,6" с.ш. 36°56'18,0" в.д.</li> <li>4. 51°21'25,7" с.ш. 36°56'17,9" в.д.</li> <li>5. 51°21'29,9" с.ш. 36°56'27,7" в.д.</li> <li>6. 51°21'29,9" с.ш. 36°56'27,6" в.д.</li> <li>7. 51°21'39,1" с.ш. 36°56'14,0" в.д.</li> <li>8. 51°21'39,2" с.ш. 36°56'13,9" в.д.</li> <li>9. 51°21'35,0" с.ш. 36°56'09,0" в.д.</li> <li>10. 51°21'35,0" с.ш. 36°56'09,0" в.д.</li> </ol>
	<p>река Сейм (в черте города Курск): затон в районе улицы Присеймская:</p> <ol style="list-style-type: none"> <li>1. 51°40'54,3006" с.ш. 36°04'18,4600" в.д.</li> <li>2. 51°40'45,2726" с.ш. 36°04'09,3062" в.д.</li> <li>3. 51°40'46,9054" с.ш. 36°03'50,5631" в.д.</li> <li>4. 51°40'43,2317" с.ш. 36°03'45,0013" в.д.</li> <li>5. 51°40'42,7831" с.ш. 36°04'03,0095" в.д.</li> <li>6. 51°40'24,6533" с.ш. 36°04'29,1578" в.д.</li> <li>7. 51°40'35,1067" с.ш. 36°04'47,8089" в.д.</li> <li>8. 51°40'42,7906" с.ш. 36°04'18,3003" в.д.</li> <li>9. 51°40'52,7275" с.ш. 36°04'21,6319" в.д.</li> <li>10. 51°40'54,3006" с.ш. 36°04'18,4600" в.д.</li> </ol>
	<p>река Сейм (Курский район): у деревни Толмачево:</p> <ol style="list-style-type: none"> <li>1. 51°41'28,4" с.ш. 36°14'04,9" в.д.</li> <li>2. 51°41'23,5" с.ш. 36°14'26,9" в.д.</li> <li>3. 51°41'27,5" с.ш. 36°14'43,5" в.д.</li> <li>4. 51°41'24,4" с.ш. 36°15'01,6" в.д.</li> <li>5. 51°41'27,7" с.ш. 36°15'26,9" в.д.</li> <li>6. 51°41'22,1" с.ш. 36°15'55,3" в.д.</li> <li>7. 51°41'13,1" с.ш. 36°16'16,2" в.д.</li> <li>8. 51°41'07,3" с.ш. 36°16'15,6" в.д.</li> <li>9. 51°41'06,6" с.ш. 36°16'16,5" в.д.</li> <li>10. 51°41'14,5" с.ш. 36°16'16,9" в.д.</li> <li>11. 51°41'24,4" с.ш. 36°16'02,0" в.д.</li> <li>12. 51°41'28,1" с.ш. 36°15'27,0" в.д.</li> <li>13. 51°41'26,6" с.ш. 36°15'02,6" в.д.</li> <li>14. 51°41'28,0" с.ш. 36°14'43,3" в.д.</li> <li>15. 51°41'29,1" с.ш. 36°14'06,2" в.д.</li> </ol>
	<p>река Сейм (Курский район): от устья реки Млодать до затона у деревни Дурнево:</p>



	<ol style="list-style-type: none"> <li>1. 51°41'44,4" с.ш. 36°20'56,5" в.д.</li> <li>2. 51°41'49,4" с.ш. 36°20'49,6" в.д.</li> <li>3. 51°41'49,6" с.ш. 36°20'41,0" в.д.</li> <li>4. 51°41'51,0" с.ш. 36°20'41,9" в.д.</li> <li>5. 51°41'50,6" с.ш. 36°20'50,8" в.д.</li> <li>6. 51°41'46,1" с.ш. 36°20'57,9" в.д.</li> </ol>
	<p>река Сейм (в черте города Курск): от подпорной плотины ТЭЦ-1 вниз по течению на протяжении 350 м:</p> <ol style="list-style-type: none"> <li>1. 51°40'54,1405" с.ш. 36°08'31,5436" в.д.</li> <li>2. 51°40'57,0697" с.ш. 36°08'33,9769" в.д.</li> <li>3. 51°41'01,9890" с.ш. 36°08'17,0419" в.д.</li> <li>4. 51°40'57,7394" с.ш. 36°08'15,0720" в.д.</li> <li>5. 51°40'54,1405" с.ш. 36°08'31,5436" в.д.</li> </ol>
	<p>река Сейм (в черте города Курск): затон в районе улицы Присеймская:</p> <ol style="list-style-type: none"> <li>1. 51°40'54,3006" с.ш. 36°04'18,4600" в.д.</li> <li>2. 51°40'45,2726" с.ш. 36°04'09,3062" в.д.</li> <li>3. 51°40'46,9054" с.ш. 36°03'50,5631" в.д.</li> <li>4. 51°40'43,2317" с.ш. 36°03'45,0013" в.д.</li> <li>5. 51°40'42,7831" с.ш. 36°04'03,0095" в.д.</li> <li>6. 51°40'24,6533" с.ш. 36°04'29,1578" в.д.</li> <li>7. 51°40'35,1067" с.ш. 36°04'47,8089" в.д.</li> <li>8. 51°40'42,7906" с.ш. 36°04'18,3003" в.д.</li> <li>9. 51°40'52,7275" с.ш. 36°04'21,6319" в.д.</li> <li>10. 51°40'54,3006" с.ш. 36°04'18,4600" в.д.</li> </ol>
	<p>река Сейм (Октябрьский район): затон в районе деревни Анахина:</p> <ol style="list-style-type: none"> <li>1. 51°39'44,8022" с.ш. 36°00'37,9492" в.д.</li> <li>2. 51°39'50,9512" с.ш. 35°59'53,6091" в.д.</li> <li>3. 51°40'00,8469" с.ш. 35°59'49,5922" в.д.</li> <li>4. 51°40'30,8184" с.ш. 36°00'34,5503" в.д.</li> <li>5. 51°40'26,6880" с.ш. 36°00'52,9352" в.д.</li> <li>6. 51°39'44,8022" с.ш. 36°00'37,9492" в.д.</li> </ol>
	<p>река Сейм (Октябрьский район): от села Черницино вниз по течению до автодорожного моста на всем протяжении:</p> <ol style="list-style-type: none"> <li>1. 51°39'37,8" с.ш. 35°59'35,3" в.д.</li> <li>2. 51°39'39,2" с.ш. 35°59'38,3" в.д.</li> <li>3. 51°39'50,8" с.ш. 35°53'41,9" в.д.</li> <li>4. 51°39'51,3" с.ш. 35°53'41,0" в.д.</li> </ol>

	<p>река Сейм (Октябрьский район): от деревни Ройково до моста автодороги «Прямицино – Старково» на всем протяжении:</p> <ol style="list-style-type: none"> <li>1. 51°40'50,9254" с.ш. 35°58'43,3274" в.д.</li> <li>2. 51°40'49,6698" с.ш. 35°55'45,3647" в.д.</li> <li>3. 51°40'22,3914" с.ш. 35°53'17,2038" в.д.</li> <li>4. 51°39'48,3534" с.ш. 35°53'42,9889" в.д.</li> <li>5. 51°39'46,6608" с.ш. 35°56'16,8659" в.д.</li> <li>6. 51°39'32,2482" с.ш. 35°57'04,1415" в.д.</li> <li>7. 51°39'53,7705" с.ш. 35°58'11,9649" в.д.</li> <li>8. 51°39'28,3246" с.ш. 36°00'12,8815" в.д.</li> <li>9. 51°40'50,9254" с.ш. 35°58'43,3274" в.д.</li> </ol>
	<p>река Сейм (Курчатовский район): от железнодорожного моста АЭС-2 до руслового карьера в районе поселка Иванино на всем протяжении:</p> <ol style="list-style-type: none"> <li>1. 51°40'23,0775" с.ш. 35°33'53,1209" в.д.</li> <li>2. 51°40'21,5405" с.ш. 35°34'16,7587" в.д.</li> <li>3. 51°40'41,5377" с.ш. 35°34'36,3023" в.д.</li> <li>4. 51°40'47,6494" с.ш. 35°34'23,0157" в.д.</li> <li>5. 51°40'23,0775" с.ш. 35°33'53,1209" в.д.</li> </ol>
	<p>река Сейм (Льговский район): от деревни Глушица до села Малые Угоны на всем протяжении:</p> <ol style="list-style-type: none"> <li>1. 51°36'16,9168" с.ш. 35°26'33,5375" в.д.</li> <li>2. 51°37'09,7980" с.ш. 35°26'32,9968" в.д.</li> <li>3. 51°36'53,6402" с.ш. 35°25'13,0455" в.д.</li> <li>4. 51°37'00,2767" с.ш. 35°23'40,5801" в.д.</li> <li>5. 51°36'24,3243" с.ш. 35°23'43,7473" в.д.</li> <li>6. 51°36'02,9725" с.ш. 35°25'36,2198" в.д.</li> <li>7. 51°36'16,9168" с.ш. 35°26'33,5375" в.д.</li> </ol>
	<p>река Сейм (Льговский район): от деревни Воронино до села Кудинцево на всем протяжении:</p> <ol style="list-style-type: none"> <li>1. 51°43'29,6467" с.ш. 35°10'08,1465" в.д.</li> <li>2. 51°43'32,3010" с.ш. 35°10'39,5472" в.д.</li> <li>3. 51°43'09,6822" с.ш. 35°11'01,7563" в.д.</li> <li>4. 51°42'50,7771" с.ш. 35°10'45,0708" в.д.</li> <li>5. 51°42'41,8104" с.ш. 35°10'52,3143" в.д.</li> <li>6. 51°42'17,3824" с.ш. 35°10'49,2828" в.д.</li> <li>7. 51°42'09,8578" с.ш. 35°11'18,1734" в.д.</li> <li>8. 51°41'42,9008" с.ш. 35°11'56,2539" в.д.</li> </ol>

	<p>9. 51°41'47,7493" с.ш. 35°12'13,7118" в.д.  10. 51°41'42,7878" с.ш. 35°12'21,8870" в.д.  11. 51°41'22,6740" с.ш. 35°12'28,2146" в.д.  12. 51°41'21,7137" с.ш. 35°12'57,4142" в.д.  13. 51°41'26,9322" с.ш. 35°13'08,8198" в.д.  14. 51°41'23,5997" с.ш. 35°13'32,2489" в.д.  15. 51°41'19,4487" с.ш. 35°13'28,5499" в.д.  16. 51°41'02,6929" с.ш. 35°12'24,3789" в.д.  17. 51°41'44,9123" с.ш. 35°10'39,1207" в.д.  18. 51°42'28,3465" с.ш. 35°10'06,3548" в.д.  19. 51°43'29,6467" с.ш. 35°10'08,1465" в.д.</p>
	<p>река Сейм (Курчатовский район): устье реки Прутище:</p> <ol style="list-style-type: none"> <li>1. 51°42'41,0" с.ш. 35°04'46,7" в.д.</li> <li>2. 51°42'45,4" с.ш. 35°04'53,1" в.д.</li> <li>3. 51°42'50,0" с.ш. 35°05'13,9" в.д.</li> <li>4. 51°42'54,3" с.ш. 35°05'21,0" в.д.</li> <li>5. 51°42'54,8" с.ш. 35°05'20,1" в.д.</li> <li>6. 51°42'51,9" с.ш. 35°05'12,0" в.д.</li> <li>7. 51°42'51,1" с.ш. 35°05'02,4" в.д.</li> <li>8. 51°42'42,8" с.ш. 35°04'44,9" в.д.</li> </ol>
	<p>река Сейм (Льговский и Коньшевский районы): от хутора Серебряный до впадения ручья Сухой Бытец на всем протяжении:</p> <ol style="list-style-type: none"> <li>1. 51°44'21,9944" с.ш. 35°00'42,5160" в.д.</li> <li>2. 51°44'18,7332" с.ш. 35°01'01,0555" в.д.</li> <li>3. 51°44'41,4434" с.ш. 35°03'31,2647" в.д.</li> <li>4. 51°45'00,2397" с.ш. 35°03'28,6383" в.д.</li> <li>5. 51°45'08,7740" с.ш. 35°02'29,1576" в.д.</li> <li>6. 51°44'59,4726" с.ш. 35°01'04,4942" в.д.</li> <li>7. 51°44'21,9944" с.ш. 35°00'42,5160" в.д.</li> </ol>
	<p>река Сейм (Рыльский район): от села Капыстичи до впадения реки Рыло на всем протяжении:</p> <ol style="list-style-type: none"> <li>1. 51°34'30,4997" с.ш. 34°41'38,5842" в.д.</li> <li>2. 51°34'38,8747" с.ш. 34°42'22,4608" в.д.</li> <li>3. 51°34'49,5184" с.ш. 34°42'38,3220" в.д.</li> <li>4. 51°34'45,5237" с.ш. 34°42'51,2224" в.д.</li> <li>5. 51°34'49,1333" с.ш. 34°43'17,4866" в.д.</li> <li>6. 51°34'54,7270" с.ш. 34°43'30,9233" в.д.</li> <li>7. 51°35'02,0692" с.ш. 34°43'33,5152" в.д.</li> <li>8. 51°35'03,4033" с.ш. 34°43'41,8192" в.д.</li> </ol>

	<p>9. 51°34'58,4224" с.ш. 34°43'53,7539" в.д.  10. 51°35'02,8499" с.ш. 34°44'13,1817" в.д.  11. 51°35'15,6697" с.ш. 34°44'20,4956" в.д.  12. 51°34'59,9063" с.ш. 34°45'04,1225" в.д.  13. 51°34'53,7181" с.ш. 34°46'44,8304" в.д.  14. 51°35'15,4798" с.ш. 34°48'04,4459" в.д.  15. 51°35'56,2805" с.ш. 34°48'35,3449" в.д.  16. 51°38'04,0378" с.ш. 34°50'17,6149" в.д.  17. 51°40'12,9725" с.ш. 34°50'40,6716" в.д.  18. 51°40'34,9697" с.ш. 34°49'52,8553" в.д.  19. 51°41'24,0444" с.ш. 34°51'27,9471" в.д.  20. 51°41'35,6626" с.ш. 34°50'19,2740" в.д.  21. 51°40'43,7225" с.ш. 34°49'18,9341" в.д.  22. 51°37'30,0094" с.ш. 34°47'34,1025" в.д.  23. 51°36'53,2009" с.ш. 34°47'38,7126" в.д.  24. 51°36'17,9012" с.ш. 34°46'58,0499" в.д.  25. 51°36'04,0473" с.ш. 34°45'20,5634" в.д.  26. 51°36'21,3753" с.ш. 34°44'35,7844" в.д.  27. 51°36'06,7520" с.ш. 34°42'38,0591" в.д.  28. 51°35'11,2524" с.ш. 34°41'49,9863" в.д.  29. 51°34'30,4997" с.ш. 34°41'38,5842" в.д.</p>
-	<p>река Сейм (Рыльский район): затон Рог в районе села Износково:  1. 51°30'43,1438" с.ш. 34°43'16,7786" в.д.  2. 51°30'31,6420" с.ш. 34°43'15,1585" в.д.  3. 51°30'15,9508" с.ш. 34°42'54,8810" в.д.  4. 51°30'21,7599" с.ш. 34°42'42,1351" в.д.  5. 51°30'19,8798" с.ш. 34°42'10,5022" в.д.  6. 51°30'32,3892" с.ш. 34°43'02,7602" в.д.  7. 51°30'42,8516" с.ш. 34°43'06,2756" в.д.  8. 51°30'43,1438" с.ш. 34°43'16,7786" в.д.</p>
-	<p>река Сейм (Кореневский район): протока Реут в районе села Краснооктябрьское:  1. 51°21'08,5981" с.ш. 34°47'21,8082" в.д.  2. 51°20'52,1756" с.ш. 34°48'13,4096" в.д.  3. 51°21'31,9696" с.ш. 34°49'09,2129" в.д.  4. 51°21'40,9468" с.ш. 34°48'43,8371" в.д.  5. 51°21'21,4661" с.ш. 34°47'57,2073" в.д.  6. 51°21'15,8555" с.ш. 34°47'31,0976" в.д.  7. 51°21'08,5981" с.ш. 34°47'21,8082" в.д.</p>
-	<p>река Сейм (Кореневский район): затон в районе Краснооктябрьское:</p>

	<ol style="list-style-type: none"> <li>1. 51°20'15,8442" с.ш. 34°48'04,6886" в.д.</li> <li>2. 51°20'21,9406" с.ш. 34°48'17,4345" в.д.</li> <li>3. 51°20'35,1489" с.ш. 34°47'48,9301" в.д.</li> <li>4. 51°20'43,5037" с.ш. 34°47'46,2124" в.д.</li> <li>5. 51°20'40,5644" с.ш. 34°47'33,4752" в.д.</li> <li>6. 51°20'15,8442" с.ш. 34°48'04,6886" в.д.</li> </ol>
	<p>река Сейм (Глушковский район): от села Нижний Мордок до деревни Кекино на всем протяжении:</p> <ol style="list-style-type: none"> <li>1. 51°21'28,6969" с.ш. 34°44'46,3167" в.д.</li> <li>2. 51°21'06,9315" с.ш. 34°45'42,3985" в.д.</li> <li>3. 51°20'25,1491" с.ш. 34°45'42,0895" в.д.</li> <li>4. 51°20'25,0523" с.ш. 34°44'48,6341" в.д.</li> <li>5. 51°20'40,0504" с.ш. 34°44'20,9795" в.д.</li> <li>6. 51°21'09,6554" с.ш. 34°44'22,8334" в.д.</li> <li>7. 51°21'28,6969" с.ш. 34°44'46,3167" в.д.</li> </ol>
	<p>река Сейм (Глушковский район): от деревни Кекино до села Алексеевка на всем протяжении:</p> <ol style="list-style-type: none"> <li>1. 51°20'25,6518" с.ш. 34°44'26,8184" в.д.</li> <li>2. 51°18'39,9138" с.ш. 34°44'24,7011" в.д.</li> <li>3. 51°20'34,2338" с.ш. 34°39'09,7011" в.д.</li> <li>4. 51°21'02,8022" с.ш. 34°39'09,1836" в.д.</li> <li>5. 51°21'01,4946" с.ш. 34°38'04,3882" в.д.</li> <li>6. 51°22'29,7579" с.ш. 34°36'11,9297" в.д.</li> <li>7. 51°22'47,4692" с.ш. 34°33'57,1588" в.д.</li> <li>8. 51°23'14,0818" с.ш. 34°33'14,0186" в.д.</li> <li>9. 51°22'50,5944" с.ш. 34°31'44,1610" в.д.</li> <li>10. 51°24'06,6857" с.ш. 34°27'51,6384" в.д.</li> <li>11. 51°22'45,3227" с.ш. 34°26'54,1097" в.д.</li> <li>12. 51°22'33,0435" с.ш. 34°26'20,3525" в.д.</li> <li>13. 51°22'21,6336" с.ш. 34°24'58,1611" в.д.</li> <li>14. 51°23'36,8803" с.ш. 34°22'51,9764" в.д.</li> <li>15. 51°23'47,1531" с.ш. 34°19'35,3554" в.д.</li> <li>16. 51°22'25,8380" с.ш. 34°19'50,2642" в.д.</li> <li>17. 51°22'47,4254" с.ш. 34°18'16,5164" в.д.</li> <li>18. 51°24'26,9054" с.ш. 34°18'43,9736" в.д.</li> <li>19. 51°24'16,1008" с.ш. 34°22'27,6811" в.д.</li> <li>20. 51°24'25,4696" с.ш. 34°23'07,5510" в.д.</li> <li>21. 51°24'14,8889" с.ш. 34°23'52,9768" в.д.</li> <li>22. 51°24'05,2432" с.ш. 34°24'57,2114" в.д.</li> <li>23. 51°23'48,4276" с.ш. 34°25'41,6288" в.д.</li> <li>24. 51°23'59,8080" с.ш. 34°27'23,7586" в.д.</li> </ol>

	<p>25. 51°24'47,6288" с.ш. 34°28'21,0657" в.д.  26. 51°24'43,7160" с.ш. 34°30'27,2133" в.д.  27. 51°23'47,0418" с.ш. 34°33'41,6980" в.д.  28. 51°24'03,5675" с.ш. 34°35'35,5362" в.д.  29. 51°21'31,9145" с.ш. 34°40'17,9726" в.д.  30. 51°20'17,5052" с.ш. 34°42'19,0754" в.д.  31. 51°20'25,6518" с.ш. 34°44'26,8184" в.д.</p>
	<p>река Сейм (Глушковский район): от хутора Отруба до железнодорожного моста в поселке Теткино на всем протяжении:</p> <p>1. 51°17'03,6404" с.ш. 34°15'25,8581" в.д.  2. 51°16'11,8958" с.ш. 34°15'30,1840" в.д.  3. 51°16'42,0206" с.ш. 34°16'16,8465" в.д.  4. 51°17'12,9280" с.ш. 34°16'39,0938" в.д.  5. 51°17'18,1594" с.ш. 34°17'17,8721" в.д.  6. 51°17'56,1304" с.ш. 34°18'51,8052" в.д.  7. 51°18'51,4910" с.ш. 34°19'36,7584" в.д.  8. 51°20'08,3490" с.ш. 34°19'16,9830" в.д.  9. 51°19'57,5098" с.ш. 34°18'48,7104" в.д.  10. 51°17'03,6404" с.ш. 34°15'25,8581" в.д.</p>
	<p>река Сейм (Льговский район): в районе села Банищи:</p> <p>1. 51°42'24,5539" с.ш. 35°02'18,8024" в.д.  2. 51°43'12,0297" с.ш. 35°03'50,7474" в.д.  3. 51°42'57,8903" с.ш. 35°05'33,6720" в.д.  4. 51°42'19,3669" с.ш. 35°06'06,9644" в.д.  5. 51°41'16,9712" с.ш. 35°06'05,9973" в.д.  6. 51°41'42,6082" с.ш. 35°04'35,1541" в.д.  7. 51°42'12,0206" с.ш. 35°04'13,4890" в.д.  8. 51°42'24,5539" с.ш. 35°02'18,8024" в.д.</p>
	<p>река Сейм (Льговский и Коньшевский районы): от хутора Серебряный до впадения ручья Сухой Бытец на всем протяжении:</p> <p>1. 51°44'21,9944" с.ш. 35°00'42,5160" в.д.  2. 51°44'18,7332" с.ш. 35°01'01,0555" в.д.  3. 51°44'41,4434" с.ш. 35°03'31,2647" в.д.  4. 51°45'00,2397" с.ш. 35°03'28,6383" в.д.  5. 51°45'08,7740" с.ш. 35°02'29,1576" в.д.  6. 51°44'59,4726" с.ш. 35°01'04,4942" в.д.  7. 51°44'21,9944" с.ш. 35°00'42,5160" в.д.</p>
	<p>река Сейм (Льговский район): устье реки</p>

	<p>Свапа:</p> <ol style="list-style-type: none"> <li>1. 51°44'15,7" с.ш. 34°56'51,2" в.д.</li> <li>2. 51°44'16,3" с.ш. 34°56'47,6" в.д.</li> <li>3. 51°44'13,0" с.ш. 34°56'38,3" в.д.</li> <li>4. 51°44'14,1" с.ш. 34°56'38,0" в.д.</li> <li>5. 51°44'17,3" с.ш. 34°56'47,5" в.д.</li> <li>6. 51°44'16,5" с.ш. 34°56'52,0" в.д.</li> </ol>
	<p>река Сейм (Рыльский район): затон в районе деревни Ишутино:</p> <ol style="list-style-type: none"> <li>1. 51°25'10,3695" с.ш. 34°49'38,4615" в.д.</li> <li>2. 51°25'13,0017" с.ш. 34°49'48,5810" в.д.</li> <li>3. 51°25'48,9535" с.ш. 34°49'39,0023" в.д.</li> <li>4. 51°25'46,0079" с.ш. 34°49'21,6216" в.д.</li> <li>5. 51°25'10,3695" с.ш. 34°49'38,4615" в.д.</li> </ol>
	<p>река Сейм (Рыльский район): залив у деревни Артюшково:</p> <ol style="list-style-type: none"> <li>1. 51°27'15,5" с.ш. 34°47'14,4" в.д.</li> <li>2. 51°27'22,8" с.ш. 34°47'04,6" в.д.</li> <li>3. 51°27'25,4" с.ш. 34°47'07,8" в.д.</li> <li>4. 51°27'17,0" с.ш. 34°47'16,8" в.д.</li> </ol>
	<p>река Сейм (Глушковский район): от деревни Юрасово до железнодорожного моста в поселке Теткино:</p> <ol style="list-style-type: none"> <li>1. 51°21'06,9" с.ш. 34°46'50,4" в.д.</li> <li>2. 51°21'08,5" с.ш. 34°46'50,8" в.д.</li> <li>3. 51°16'27,4" с.ш. 34°15'27,4" в.д.</li> <li>4. 51°16'31,9" с.ш. 34°15'27,4" в.д.</li> </ol>
	<p>река Свапа (Железногорский и Дмитриевский районы): от слободы Михайловка до деревни Моршнево на всем протяжении:</p> <ol style="list-style-type: none"> <li>1. 52°09'51,2828" с.ш. 35°13'28,0240" в.д.</li> <li>2. 52°09'19,8471" с.ш. 35°14'56,4142" в.д.</li> <li>3. 52°10'56,7446" с.ш. 35°18'27,1457" в.д.</li> <li>4. 52°13'00,6981" с.ш. 35°19'08,8610" в.д.</li> <li>5. 52°13'23,7833" с.ш. 35°22'48,9408" в.д.</li> <li>6. 52°13'33,4864" с.ш. 35°22'47,6346" в.д.</li> <li>7. 52°13'24,4819" с.ш. 35°18'54,8555" в.д.</li> </ol>

	<p>8. 52°12'43,0156" с.ш. 35°18'09,8506" в.д.  9. 52°11'17,2346" с.ш. 35°18'00,7439" в.д.  10. 52°09'51,2828" с.ш. 35°13'28,0240" в.д.</p>
-	<p>река Свапа (Дмитриевский район): правая протока в районе села Снижа:  1. 52°07'44,7177" с.ш. 35°10'12,9014" в.д.  2. 52°07'46,9997" с.ш. 35°09'31,3422" в.д.  3. 52°08'02,1645" с.ш. 35°09'36,9813" в.д.  4. 52°07'59,8352" с.ш. 35°10'25,2611" в.д.  5. 52°07'44,7177» с.ш. 35°10'12,9014» в.д.</p>
-	<p>река Свапа (Хомутовский и Льговский районы): от села Луговое до впадения в реку Сейм на всем протяжении:  1. 51°44'14,9036" с.ш. 34°56'21,0131" в.д.  2. 51°44'17,6853" с.ш. 34°56'53,4571" в.д.  3. 51°45'24,8786" с.ш. 34°55'45,9427" в.д.  4. 51°45'13,3088" с.ш. 34°55'04,6925" в.д.  5. 51°44'14,9036" с.ш. 34°56'21,0131" в.д.</p>
-	<p>река Свапа включая устья рек Харасея и Беличка (Дмитриевский район): в районе деревни Харасея:  1. 52°00'31,8121" с.ш. 35°01'54,2456" в.д.  2. 52°00'30,6204" с.ш. 35°02'16,4156" в.д.  3. 51°59'19,7266" с.ш. 35°02'01,6614" в.д.  4. 51°59'21,7690" с.ш. 35°01'48,1430" в.д.  5. 52°00'31,8121" с.ш. 35°01'54,2456" в.д.</p>
-	<p>река Псел (Обоянский и Беловский районы): от деревни Шмырево до хутора Курочкино на всем протяжении:  1. 51°07'27,2625" с.ш. 35°55'15,3748" в.д.  2. 51°07'34,8944" с.ш. 35°55'38,2401" в.д.  3. 51°08'17,6753" с.ш. 35°55'07,1410" в.д.  4. 51°08'10,5339" с.ш. 35°54'31,8002" в.д.  5. 51°07'27,2625" с.ш. 35°55'15,3748" в.д.</p>
-	<p>река Псел (Суджанский район): от деревни Куриловка до села Плехово на всем протяжении:  1. 51°06'32,9104" с.ш. 35°17'33,7058" в.д.  2. 51°06'09,0501" с.ш. 35°17'00,0170" в.д.  3. 51°07'36,4894" с.ш. 35°16'16,2621" в.д.  4. 51°08'15,4767" с.ш. 35°17'11,2179" в.д.</p>



	<p>5. 51°08'07,0618" с.ш. 35°17'39,6895" в.д.  6. 51°07'20,9422" с.ш. 35°17'03,6786" в.д.  7. 51°06'32,9104" с.ш. 35°17'33,7058" в.д.</p>
	<p>река Млодать (Курский район): от села Введенское до впадения в реку Сейм на всем протяжении:</p> <p>1. 51°41'44,6634" с.ш. 36°20'56,4694" в.д.  2. 51°41'39,2764" с.ш. 36°21'11,3059" в.д.  3. 51°41'21,0635" с.ш. 36°21'13,7778" в.д.  4. 51°40'57,4677" с.ш. 36°21'36,4064" в.д.  5. 51°40'54,4316" с.ш. 36°21'33,3165" в.д.  6. 51°41'17,8264" с.ш. 36°21'00,2545" в.д.  7. 51°41'44,6634" с.ш. 36°20'56,4694" в.д.</p>
	<p>река Полная (Курский и Медвенский районы): от хутора Полный до впадения в реку Сейм на всем протяжении:</p> <p>1. 51°33'21,8746" с.ш. 36°27'49,8003" в.д.  2. 51°33'20,4924" с.ш. 36°28'13,4271" в.д.  3. 51°34'34,4058" с.ш. 36°30'34,4246" в.д.  4. 51°35'41,8758" с.ш. 36°32'07,8786" в.д.  5. 51°35'59,9170" с.ш. 36°33'21,3411" в.д.  6. 51°36'48,9102" с.ш. 36°32'20,6864" в.д.  7. 51°36'52,2499" с.ш. 36°31'58,7810" в.д.  8. 51°36'16,2735" с.ш. 36°32'10,2136" в.д.  9. 51°36'06,7490" с.ш. 36°32'44,0481" в.д.  10. 51°35'50,6114" с.ш. 36°32'34,1410" в.д.  11. 51°35'42,9034" с.ш. 36°32'05,6736" в.д.  12. 51°35'23,5629" с.ш. 36°31'37,3745" в.д.  13. 51°34'46,3611" с.ш. 36°30'15,7598" в.д.  14. 51°34'54,8175" с.ш. 36°29'56,3145" в.д.  15. 51°34'54,0109" с.ш. 36°29'43,7593" в.д.  16. 51°33'21,8746" с.ш. 36°27'49,8003" в.д.</p>
	<p>река Тускарь (Курский и Золотухинский районы): от села Куркино до деревни Сапогово на всем протяжении:</p> <p>1. 51°52'07,8912" с.ш. 36°14'35,3297" в.д.  2. 51°51'58,1785" с.ш. 36°13'58,1681" в.д.  3. 51°50'04,8407" с.ш. 36°12'20,1183" в.д.  4. 51°49'11,4494" с.ш. 36°12'56,6544" в.д.  5. 51°48'58,2361" с.ш. 36°12'55,5730" в.д.  6. 51°49'10,2776" с.ш. 36°13'34,0847" в.д.  7. 51°51'10,4854" с.ш. 36°14'47,0309" в.д.</p>

	<p>8. 51°51'43,6184" с.ш. 36°14'24,0800" в.д.  9. 51°51'53,8055" с.ш. 36°15'33,5297" в.д.  10. 51°52'06,6458" с.ш. 36°15'33,8773" в.д.  11. 51°52'07,8912" с.ш. 36°14'35,3297" в.д.</p>
-	водохранилище Курское на реке Тускарь (Курский район): мелководья от 0 до 2,5 м
-	водохранилище Курчатовское (в черте города Курчатова и Курчатовский район): мелководья от 0 до 3 м
-	водохранилище Железнодорожное на реке Свапа (Железнодорожный и Фатежский районы): мелководья от 0 до 2,5 м
-	водохранилище Старооскольское (Горшеченский район): мелководья от 0 до 2,5 м
-	<p>Озеро Большое Малино (Рыльский район): вся акватория озера:</p> <p>1. 51°40'33,2842" с.ш. 34°50'00,4100" в.д.  2. 51°40'29,7163" с.ш. 34°50'05,6943" в.д.  3. 51°40'36,1368" с.ш. 34°50'55,2272" в.д.  4. 51°40'58,3139" с.ш. 34°51'35,7335" в.д.  5. 51°41'12,0753" с.ш. 34°51'06,8916" в.д.  6. 51°40'33,2842" с.ш. 34°50'00,4100" в.д.</p>
-	<p>озеро Желтое (Кореневский район): вся акватория озера:</p> <p>1. 51°24'25,5701" с.ш. 34°51'21,4100" в.д.  2. 51°24'05,2053" с.ш. 34°51'24,5385" в.д.  3. 51°24'05,0845" с.ш. 34°51'29,0189" в.д.  4. 51°24'26,3431" с.ш. 34°51'31,6053" в.д.  5. 51°24'25,5701" с.ш. 34°51'21,4100" в.д.</p>
-	<p>озеро Лезвино (Льговский район): вся акватория озера:</p> <p>1. 51°43'20,4011" с.ш. 34°56'39,7531" в.д.  2. 51°42'19,8801" с.ш. 34°55'59,3115" в.д.  3. 51°42'16,2080" с.ш. 34°57'04,0451" в.д.  4. 51°42'59,4943" с.ш. 34°57'53,1745" в.д.  5. 51°43'20,4011" с.ш. 34°56'39,7531" в.д.</p>
-	озеро Маковье (Кореневский район): вся

	<p>акватория озера:</p> <ol style="list-style-type: none"> <li>1. 51°22'08,1069" с.ш. 34°49'51,2676" в.д.</li> <li>2. 51°22'07,0673" с.ш. 34°50'00,1897" в.д.</li> <li>3. 51°23'07,5177" с.ш. 34°50'57,7950" в.д.</li> <li>4. 51°23'29,8915" с.ш. 34°50'46,6838" в.д.</li> <li>5. 51°23'25,2519" с.ш. 34°50'08,2917" в.д.</li> <li>6. 51°22'08,1069" с.ш. 34°49'51,2676" в.д.</li> </ol>
	<p>озеро Марное (Кореневский район): вся акватория озера:</p> <ol style="list-style-type: none"> <li>1. 51°23'35,4068" с.ш. 34°51'07,8920" в.д.</li> <li>2. 51°23'24,4882" с.ш. 34°50'56,2270" в.д.</li> <li>3. 51°23'22,5635" с.ш. 34°51'02,9089" в.д.</li> <li>4. 51°23'34,4465" с.ш. 34°51'27,6615" в.д.</li> <li>5. 51°23'37,4849" с.ш. 34°51'23,5089" в.д.</li> <li>6. 51°23'35,4068" с.ш. 34°51'07,8920" в.д.</li> </ol>
	<p>озеро Старич (Рыльский район): вся акватория озера:</p> <ol style="list-style-type: none"> <li>1. 51°24'32,3550" с.ш. 34°50'28,1146" в.д.</li> <li>2. 51°24'05,2757" с.ш. 34°50'40,4743" в.д.</li> <li>3. 51°24'05,9522" с.ш. 34°50'43,7187" в.д.</li> <li>4. 51°24'36,7512" с.ш. 34°50'44,6842" в.д.</li> <li>5. 51°24'32,3550" с.ш. 34°50'28,1146" в.д.</li> </ol>
	<p>озеро Фитиж (Льговский район): вся акватория озера:</p> <ol style="list-style-type: none"> <li>1. 51°40'55,1804" с.ш. 35°07'49,2323" в.д.</li> <li>2. 51°41'10,7303" с.ш. 35°08'39,9840" в.д.</li> <li>3. 51°40'25,8586" с.ш. 35°10'04,9792" в.д.</li> <li>4. 51°40'55,7802" с.ш. 35°09'59,3903" в.д.</li> <li>5. 51°41'16,0676" с.ш. 35°08'52,8843" в.д.</li> <li>6. 51°41'22,5973" с.ш. 35°07'52,7857" в.д.</li> <li>7. 51°40'55,1804" с.ш. 35°07'49,2323" в.д.</li> </ol>
	<p>озеро Чайка (Рыльский район): вся акватория озера:</p> <ol style="list-style-type: none"> <li>1. 51°24'52,4039" с.ш. 34°50'31,1466" в.д.</li> <li>2. 51°24'44,0456" с.ш. 34°50'23,7665" в.д.</li> <li>3. 51°24'38,4903" с.ш. 34°50'28,7296" в.д.</li> <li>4. 51°24'42,8648" с.ш. 34°50'40,2703" в.д.</li> <li>5. 51°24'53,5391" с.ш. 34°50'43,5835" в.д.</li> <li>6. 51°24'52,4039" с.ш. 34°50'31,1466" в.д.</li> </ol>

	<p>водохранилище Курчатовское (Курчатовский район): мелководья:</p> <ol style="list-style-type: none"> <li>1. 51°40'18,8" с.ш. 35°37'15,7" в.д.</li> <li>2. 51°39'44,1" с.ш. 35°40'25,6" в.д.</li> <li>3. 51°40'0,6" с.ш. 35°43'4,9" в.д.</li> <li>4. 51°40'51,8" с.ш. 35°44'18,6" в.д.</li> <li>5. 51°41'15,5" с.ш. 35°40'48,7" в.д.</li> <li>6. 51°41'19,9" с.ш. 35°38'1,0" в.д.</li> </ol>
	<p>река Сухая Амонька (Рыльский район): от села Асмолово до деревни Конопляновка:</p> <ol style="list-style-type: none"> <li>1. 51°39'21,2" с.ш. 34°48'32,1" в.д.</li> <li>2. 51°39'21,2" с.ш. 34°48'32,3" в.д.</li> <li>3. 51°41'59,6" с.ш. 34°46'46,1" в.д.</li> <li>4. 51°42'00,5" с.ш. 34°46'49,2" в.д.</li> </ol>
	<p>река Свапа (Дмитриевский район): от деревни Ратманово вниз по течению до устья реки Осмонь:</p> <ol style="list-style-type: none"> <li>1. 52°12'02,4" с.ш. 35°18'21,7" в.д.</li> <li>2. 52°12'01,4" с.ш. 35°18'17,2" в.д.</li> <li>3. 52°11'19,7" с.ш. 35°18'21,8" в.д.</li> <li>4. 52°11'09,5" с.ш. 35°18'25,1" в.д.</li> <li>5. 52°10'40,5" с.ш. 35°17'48,4" в.д.</li> <li>6. 52°10'40,7" с.ш. 35°17'47,3" в.д.</li> <li>7. 52°10'33,9" с.ш. 35°16'28,3" в.д.</li> <li>8. 52°10'22,2" с.ш. 35°16'22,4" в.д.</li> <li>9. 52°09'48,8" с.ш. 35°15'57,2" в.д.</li> <li>10. 52°09'49,3" с.ш. 35°15'34,7" в.д.</li> <li>11. 52°09'37,1" с.ш. 35°14'50,3" в.д.</li> <li>12. 52°09'21,8" с.ш. 35°14'51,8" в.д.</li> <li>13. 52°09'57,6" с.ш. 35°13'55,5" в.д.</li> <li>14. 52°09'50,9" с.ш. 35°13'44,7" в.д.</li> <li>15. 52°09'50,0" с.ш. 35°13'45,5" в.д.</li> </ol>
	<p>река Свапа (Дмитриевский район): затон Усперть у поселка Красная Дубрава:</p> <ol style="list-style-type: none"> <li>1. 52°06'13,4" с.ш. 35°07'15,5" в.д.</li> <li>2. 52°06'09,0" с.ш. 35°07'17,7" в.д.</li> <li>3. 52°06'09,7" с.ш. 35°07'27,7" в.д.</li> <li>4. 52°06'12,9" с.ш. 35°07'25,5" в.д.</li> <li>5. 52°06'12,4" с.ш. 35°07'23,7" в.д.</li> <li>6. 52°06'10,2" с.ш. 35°07'25,0" в.д.</li> <li>7. 52°06'09,9" с.ш. 35°07'18,8" в.д.</li> </ol>

	8. 52°06'13,1" с.ш. 35°07'16,7" в.д.
-	река Свапа (Железногорский район): от села Михайловка вверх по течению на расстоянии 500 м: 1. 52°13'32,3" с.ш. 35°22'47,8" в.д. 2. 52°13'32,5" с.ш. 35°22'47,9" в.д. 3. 52°13'26,5" с.ш. 35°22'10,4" в.д. 4. 52°13'26,0" с.ш. 35°22'09,4" в.д.
-	река Харасея (Дмитриевский район): при впадении в реку Свапа: 1. 51°59'46,8" с.ш. 35°01'52,5" в.д. 2. 51°59'48,9" с.ш. 35°01'58,3" в.д. 3. 51°59'52,4" с.ш. 35°02'02,0" в.д. 4. 51°59'52,9" с.ш. 35°02'01,0" в.д. 5. 51°59'49,2" с.ш. 35°01'57,3" в.д. 6. 51°59'47,6" с.ш. 35°01'51,6" в.д.
-	река Свапа (Железногорский район): устье реки Усожа: 1. 52°13'11,5" с.ш. 35°28'27,9" в.д. 2. 52°13'10,9" с.ш. 35°28'31,1" в.д. 3. 52°13'13,7" с.ш. 35°28'34,3" в.д. 4. 52°13'13,7" с.ш. 35°28'32,9" в.д. 5. 52°13'11,6" с.ш. 35°28'30,7" в.д. 6. 52°13'11,9" с.ш. 35°28'28,3" в.д.
-	река Усожа (Железногорский район): от впадения в реку Свапа вверх по течению на протяжении 1 км: 1. 52°12'57,6" с.ш. 35°28'09,8" в.д. 2. 52°12'58,0" с.ш. 35°28'10,7" в.д. 3. 52°13'11,3" с.ш. 35°28'27,8" в.д. 4. 52°13'11,8" с.ш. 35°28'27,5" в.д.
-	водохранилище Железногорское: при впадении реки Белый Немед: 1. 52°14'50,5" с.ш. 35°38'08,3" в.д. 2. 52°15'04,3" с.ш. 35°38'57,2" в.д. 3. 52°16'19,5" с.ш. 35°38'38,2" в.д. 4. 52°16'19,0" с.ш. 35°38'23,5" в.д.
-	водохранилище Железногорское (Железногорский район): устье реки

	<p>Красавка:</p> <ol style="list-style-type: none"> <li>1. 52°14'55,8" с.ш. 35°41'20,7" в.д.</li> <li>2. 52°14'52,4" с.ш. 35°41'20,8" в.д.</li> <li>3. 52°14'45,2" с.ш. 35°41'11,7" в.д.</li> <li>4. 52°14'45,8" с.ш. 35°41'10,5" в.д.</li> <li>5. 52°14'52,8" с.ш. 35°41'15,6" в.д.</li> <li>6. 52°14'55,5" с.ш. 35°41'13,6" в.д.</li> </ol>
	<p>водохранилище Железногорское (Железногорский район): устье реки Свапа:</p> <ol style="list-style-type: none"> <li>1. 52°13'47,1" с.ш. 35°33'50,7" в.д.</li> <li>2. 52°13'48,6" с.ш. 35°34'07,5" в.д.</li> <li>3. 52°14'04,0" с.ш. 35°33'59,3" в.д.</li> <li>4. 52°14'00,6" с.ш. 35°33'42,9" в.д.</li> </ol>
	<p>река Псел (Беловский район): район деревни Суходол:</p> <ol style="list-style-type: none"> <li>1. 51°05'40,5" с.ш. 35°37'58,9" в.д.</li> <li>2. 51°05'34,7" с.ш. 35°38'31,2" в.д.</li> <li>3. 51°05'21,6" с.ш. 35°39'00,2" в.д.</li> <li>4. 51°05'22,8" с.ш. 35°39'00,1" в.д.</li> <li>5. 51°05'35,5" с.ш. 35°38'30,9" в.д.</li> <li>6. 51°05'41,6" с.ш. 35°37'58,7" в.д.</li> </ol>
	<p>река Илек (Беловский район): район села Малое Солдатское:</p> <ol style="list-style-type: none"> <li>1. 51°02'09,1" с.ш. 35°39'50,5" в.д.</li> <li>2. 51°02'15,9" с.ш. 35°39'40,6" в.д.</li> <li>3. 51°02'32,6" с.ш. 35°39'48,2" в.д.</li> <li>4. 51°02'51,3" с.ш. 35°39'33,7" в.д.</li> <li>5. 51°02'57,3" с.ш. 35°39'43,4" в.д.</li> <li>6. 51°02'56,6" с.ш. 35°39'44,6" в.д.</li> <li>7. 51°02'51,1" с.ш. 35°39'35,1" в.д.</li> <li>8. 51°02'32,5" с.ш. 35°39'50,8" в.д.</li> <li>9. 51°02'15,6" с.ш. 35°39'46,8" в.д.</li> <li>10. 51°02'09,3" с.ш. 35°39'51,9" в.д.</li> </ol>
	<p>река Илек (Беловский район): район слобода Белая:</p> <ol style="list-style-type: none"> <li>1. 51°03'16,9" с.ш. 35°41'32,4" в.д.</li> <li>2. 51°03'16,4" с.ш. 35°41'32,4" в.д.</li> <li>3. 51°03'18,6" с.ш. 35°42'02,1" в.д.</li> <li>4. 51°03'18,9" с.ш. 35°42'01,5" в.д.</li> <li>5. 51°03'57,4" с.ш. 35°41'55,5" в.д.</li> </ol>

	6. 51°03'57,4" с.ш. 35°41'55,4" в.д.
	река Псел (Суджанский район): у села Уланок: 1. 51°07'21,1" с.ш. 35°23'05,2" в.д. 2. 51°07'13,3" с.ш. 35°23'14,3" в.д. 3. 51°07'06,5" с.ш. 35°23'13,6" в.д. 4. 51°07'03,5" с.ш. 35°23'31,4" в.д. 5. 51°06'54,2" с.ш. 35°23'40,9" в.д. 6. 51°06'50,5" с.ш. 35°24'08,8" в.д. 7. 51°06'51,1" с.ш. 35°24'10,0" в.д. 8. 51°06'53,9" с.ш. 35°24'04,8" в.д. 9. 51°06'54,7" с.ш. 35°23'43,2" в.д. 10. 51°07'04,1" с.ш. 35°23'32,7" в.д. 11. 51°07'21,9" с.ш. 35°23'06,2" в.д.
	река Псел (Суджанский район): район деревни Куриловка: 1. 51°08'11,4" с.ш. 35°17'14,9" в.д. 2. 51°08'11,8" с.ш. 35°17'14,0" в.д. 3. 51°07'46,6" с.ш. 35°16'48,3" в.д. 4. 51°07'43,6" с.ш. 35°16'36,8" в.д. 5. 51°07'32,1" с.ш. 35°16'40,4" в.д. 6. 51°07'31,9" с.ш. 35°16'42,0" в.д.
	река Смердица (Суджанский район): район села Махновка: 1. 51°10'19,2" с.ш. 35°17'08,2" в.д. 2. 51°10'19,3" с.ш. 35°17'07,9" в.д. 3. 51°10'42,9" с.ш. 35°18'06,3" в.д. 4. 51°10'43,3" с.ш. 35°18'06,2" в.д. 5. 51°10'36,1" с.ш. 35°18'43,2" в.д. 6. 51°10'37,2" с.ш. 35°18'43,5" в.д. 7. 51°10'35,4" с.ш. 35°19'35,6" в.д. 8. 51°10'35,8" с.ш. 35°19'36,3" в.д.
	река Псел (Обоянский район): мелководный плес от устья реки Пена до села Шмырево: 1. 51°07'49,9" с.ш. 35°55'14,9" в.д. 2. 51°07'48,6" с.ш. 35°55'22,3" в.д. 3. 51°07'51,1" с.ш. 35°55'28,7" в.д. 4. 51°07'50,0" с.ш. 35°55'36,0" в.д. 5. 51°07'54,4" с.ш. 35°55'45,9" в.д. 6. 51°07'49,0" с.ш. 35°56'05,4" в.д. 7. 51°07'49,6" с.ш. 35°56'05,8" в.д.

	8. 51°07'55,2" с.ш. 35°55'46,0" в.д. 9. 51°07'50,4" с.ш. 35°55'36,0" в.д. 10. 51°07'51,5" с.ш. 35°55'28,6" в.д. 11. 51°07'48,9" с.ш. 35°55'22,2" в.д. 12. 51°07'50,2" с.ш. 35°55'15,3" в.д.
	река Псел (Обоянский район): район села Каменка: 1. 51°09'42,4" с.ш. 36°03'12,1" в.д. 2. 51°09'44,3" с.ш. 36°03'16,7" в.д. 3. 51°09'38,0" с.ш. 36°03'31,3" в.д. 4. 51°09'38,6" с.ш. 36°03'41,2" в.д. 5. 51°09'35,4" с.ш. 36°03'50,3" в.д. 6. 51°09'35,8" с.ш. 36°03'50,6" в.д. 7. 51°09'39,2" с.ш. 36°03'41,1" в.д. 8. 51°09'39,3" с.ш. 36°03'32,4" в.д. 9. 51°09'45,7" с.ш. 36°03'16,0" в.д. 10. 51°09'43,6" с.ш. 36°03'10,1" в.д.
	река Псел (Обоянский район): район села Картамышево: 1. 51°08'52,0" с.ш. 35°59'01,8" в.д. 2. 51°07'50,6" с.ш. 36°00'19,9" в.д. 3. 51°07'51,7" с.ш. 36°00'21,2" в.д. 4. 51°08'52,2" с.ш. 35°59'05,3" в.д.
	река Апочка (Горшеченский район): от деревни Каменка вверх по течению на 1 км: 1. 51°27'00,5" с.ш. 37°45'54,0" в.д. 2. 51°27'01,2" с.ш. 37°45'53,5" в.д. 3. 51°27'00,9" с.ш. 37°45'41,8" в.д. 4. 51°27'01,7" с.ш. 37°45'41,1" в.д. 5. 51°27'04,5" с.ш. 37°45'29,1" в.д. 6. 51°27'04,3" с.ш. 37°45'28,6" в.д. 7. 51°27'09,6" с.ш. 37°45'27,1" в.д. 8. 51°27'10,0" с.ш. 37°45'26,6" в.д. 9. 51°27'20,2" с.ш. 37°45'23,6" в.д. 10. 51°27'20,2" с.ш. 37°45'22,9" в.д.
	река Апочка (Горшеченский район): от деревни Каменка вниз по течению на 1 км: 1. 51°27'00,4" с.ш. 37°45'55,3" в.д. 2. 51°27'00,6" с.ш. 37°45'55,5" в.д. 3. 51°27'01,9" с.ш. 37°46'06,3" в.д. 4. 51°27'03,1" с.ш. 37°46'06,2" в.д.



	<p>5. 51°26'44,1" с.ш. 37°46'31,3" в.д. 6. 51°26'44,3" с.ш. 37°46'31,7" в.д.</p>
<b>Орловская область</b>	
-	<p>река Ока: от моста в селе Кривчиково до железнодорожного моста:</p> <p>1. 52°42'04,8" с.ш. 35°53'13,8" в.д. 2. 52°42'23,6" с.ш. 35°53'14,5" в.д. 3. 52°42'36,0" с.ш. 35°53'01,2" в.д. 4. 52°42'46,3" с.ш. 35°53'11,1" в.д. 5. 52°42'49,4" с.ш. 35°52'54,0" в.д. 6. 52°43'02,9" с.ш. 35°53'04,1" в.д. 7. 52°43'12,9" с.ш. 35°53'03,3" в.д. 8. 52°43'12,8" с.ш. 35°52'59,6" в.д. 9. 52°43'02,2" с.ш. 35°52'59,8" в.д. 10. 52°42'48,8" с.ш. 35°52'51,1" в.д. 11. 52°42'45,3" с.ш. 35°53'08,6" в.д. 12. 52°42'36,2" с.ш. 35°52'58,8" в.д. 13. 52°42'21,9" с.ш. 35°53'12,4" в.д. 14. 52°42'05,0" с.ш. 35°53'11,4" в.д.</p>
-	<p>река Ока: от железнодорожного моста Липецк-Железногорск до Шаховской плотины:</p> <p>1. 52°43'15,7" с.ш. 35°52'46,9" в.д. 2. 52°43'45,9" с.ш. 35°52'40,0" в.д. 3. 52°44'01,0" с.ш. 35°52'10,1" в.д. 4. 52°44'25,2" с.ш. 35°52'12,8" в.д. 5. 52°44'47,7" с.ш. 35°52'09,9" в.д. 6. 52°44'48,7" с.ш. 35°52'13,1" в.д. 7. 52°44'23,9" с.ш. 35°52'24,2" в.д. 8. 52°44'01,4" с.ш. 35°52'12,0" в.д. 9. 52°43'46,7" с.ш. 35°52'42,6" в.д. 10. 52°43'18,1" с.ш. 35°53'01,1" в.д.</p>
-	<p>река Ока: от плотины Орловского осетрового рыбободного завода до деревни Хомуты:</p> <p>1. 52°44'49,1" с.ш. 35°52'13,1" в.д. 2. 52°45'16,6" с.ш. 35°52'07,9" в.д. 3. 52°45'16,6" с.ш. 35°52'07,9" в.д. 4. 52°45'40,5" с.ш. 35°51'47,4" в.д. 5. 52°45'40,1" с.ш. 35°51'44,9" в.д. 6. 52°45'25,6" с.ш. 35°51'47,8" в.д. 7. 52°45'15,6" с.ш. 35°52'07,0" в.д.</p>

	8. 52°44'48,9" с.ш. 35°52'10,0" в.д.
-	<p>река Ока: от подвесного пешеходного моста в парке культуры и отдыха Ботаника по левому берегу до Брянского железнодорожного моста:</p> <ol style="list-style-type: none"> <li>1. 52°55'26,2" с.ш. 36°02'24,6" в.д.</li> <li>2. 52°55'45,2" с.ш. 36°03'12,8" в.д.</li> <li>3. 52°56'16,4" с.ш. 36°03'59,3" в.д.</li> <li>4. 52°56'24,7" с.ш. 36°05'01,9" в.д.</li> <li>5. 52°56'41,5" с.ш. 36°05'22,0" в.д.</li> <li>6. 52°57'05,8" с.ш. 36°05'18,9" в.д.</li> <li>7. 52°57'20,1" с.ш. 36°05'09,3" в.д.</li> <li>8. 52°57'18,3" с.ш. 36°05'05,5" в.д.</li> <li>9. 52°57'04,5" с.ш. 36°05'14,2" в.д.</li> <li>10. 52°56'42,0" с.ш. 36°05'15,0" в.д.</li> <li>11. 52°56'27,5" с.ш. 36°04'59,7" в.д.</li> <li>12. 52°56'18,3" с.ш. 36°03'55,3" в.д.</li> <li>13. 52°55'47,2" с.ш. 36°03'09,6" в.д.</li> <li>14. 52°55'28,3" с.ш. 36°02'22,5" в.д.</li> </ol>
-	<p>река Ока: от подвесного моста в деревне Вязки до устья реки Оптуха:</p> <ol style="list-style-type: none"> <li>1. 53°04'33,8" с.ш. 36°11'45,6" в.д.</li> <li>2. 53°04'15,6" с.ш. 36°12'13,8" в.д.</li> <li>3. 53°04'11,9" с.ш. 36°12'30,8" в.д.</li> <li>4. 53°04'15,7" с.ш. 36°13'00,2" в.д.</li> <li>5. 53°04'27,0" с.ш. 36°13'28,6" в.д.</li> <li>6. 53°04'39,9" с.ш. 36°13'48,6" в.д.</li> <li>7. 53°04'39,5" с.ш. 36°13'44,9" в.д.</li> <li>8. 53°04'28,1" с.ш. 36°13'27,7" в.д.</li> <li>9. 53°04'16,5" с.ш. 36°12'59,4" в.д.</li> <li>10. 53°04'13,4" с.ш. 36°12'32,1" в.д.</li> <li>11. 53°04'16,6" с.ш. 36°12'14,8" в.д.</li> <li>12. 53°04'34,3" с.ш. 36°11'47,6" в.д.</li> </ol>
-	<p>река Ока: от деревни Карандаково вниз по течению до деревни Дежкино:</p> <ol style="list-style-type: none"> <li>1. 53°20'57,4" с.ш. 36°23'39,4" в.д.</li> <li>2. 53°21'13,2" с.ш. 36°23'44,3" в.д.</li> <li>3. 53°21'26,2" с.ш. 36°23'42,7" в.д.</li> <li>4. 53°21'42,1" с.ш. 36°23'33,3" в.д.</li> <li>5. 53°22'06,6" с.ш. 36°23'28,3" в.д.</li> <li>6. 53°22'24,3" с.ш. 36°23'42,9" в.д.</li> <li>7. 53°22'25,0" с.ш. 36°23'41,2" в.д.</li> </ol>

	8. 53°22'08,9" с.ш. 36°23'27,3" в.д. 9. 53°21'60,0" с.ш. 36°23'24,9" в.д. 10. 53°21'41,9" с.ш. 36°23'31,3" в.д. 11. 53°21'25,8" с.ш. 36°23'40,5" в.д. 12. 53°20'57,4" с.ш. 36°23'37,1" в.д.
-	река Зуша: от моста в деревне Корсаково вниз по течению до моста в деревне Головкино: 1. 53°11'06,5" с.ш. 37°15'03,4" в.д. 2. 53°11'06,6" с.ш. 37°15'03,2" в.д. 3. 53°15'53,4" с.ш. 37°21'17,1" в.д. 4. 53°15'53,8" с.ш. 37°21'18,0" в.д.
-	река Зуша: от плотины в селе Воротынцево до моста в деревне Шейнский мост: 1. 52°59'43,3" с.ш. 37°07'39,3" в.д. 2. 52°59'54,1" с.ш. 37°06'54,8" в.д. 3. 52°59'36,7" с.ш. 37°06'33,2" в.д. 4. 52°58'42,5" с.ш. 37°07'49,6" в.д. 5. 52°58'24,3" с.ш. 37°07'10,7" в.д. 6. 52°58'45,4" с.ш. 37°05'50,0" в.д. 7. 52°58'32,5" с.ш. 37°05'20,9" в.д. 8. 52°58'31,9" с.ш. 37°05'22,9" в.д. 9. 52°58'44,2" с.ш. 37°05'51,2" в.д. 10. 52°58'22,6" с.ш. 37°07'11,0" в.д. 11. 52°58'42,1" с.ш. 37°07'52,1" в.д. 12. 52°59'37,3" с.ш. 37°06'36,6" в.д. 13. 52°59'52,4" с.ш. 37°06'55,9" в.д. 14. 52°59'41,5" с.ш. 37°07'37,8" в.д.
-	река Зуша: от Новосильского моста до моста в селе Ямская слобода: 1. 52°57'51,3" с.ш. 37°02'19,8" в.д. 2. 52°58'13,7" с.ш. 37°02'02,6" в.д. 3. 52°58'13,3" с.ш. 37°00'51,1" в.д. 4. 52°57'51,8" с.ш. 37°00'18,0" в.д. 5. 52°57'43,9" с.ш. 36°59'21,9" в.д. 6. 52°57'43,0" с.ш. 36°59'21,5" в.д. 7. 52°57'50,4" с.ш. 37°00'21,2" в.д. 8. 52°58'11,7" с.ш. 37°00'51,4" в.д. 9. 52°58'12,6" с.ш. 37°02'00,9" в.д. 10. 52°57'51,5" с.ш. 37°02'18,0" в.д.
-	река Зуша: от впадения реки Паниковец

	<p>до острова ниже моста в деревне Измайлово:</p> <ol style="list-style-type: none"> <li>1. 53°00'45,1" с.ш. 36°53'35,4" в.д.</li> <li>2. 53°01'17,2" с.ш. 36°53'34,8" в.д.</li> <li>3. 53°01'30,3" с.ш. 36°53'43,0" в.д.</li> <li>4. 53°01'47,6" с.ш. 36°53'24,2" в.д.</li> <li>5. 53°01'49,3" с.ш. 36°53'29,1" в.д.</li> <li>6. 53°01'30,9" с.ш. 36°53'47,2" в.д.</li> <li>7. 53°01'16,2" с.ш. 36°53'38,1" в.д.</li> <li>8. 53°00'45,1" с.ш. 36°53'39,4" в.д.</li> </ol>
-	<p>река Зуша: от моста в деревне Одинок до начала деревни Городилово:</p> <ol style="list-style-type: none"> <li>1. 53°03'51,1" с.ш. 36°53'08,2" в.д.</li> <li>2. 53°04'10,1" с.ш. 36°53'43,1" в.д.</li> <li>3. 53°04'33,7" с.ш. 36°52'24,0" в.д.</li> <li>4. 53°04'28,4" с.ш. 36°51'12,5" в.д.</li> <li>5. 53°04'27,4" с.ш. 36°51'13,2" в.д.</li> <li>6. 53°04'32,4" с.ш. 36°52'24,1" в.д.</li> <li>7. 53°04'09,8" с.ш. 36°53'40,1" в.д.</li> <li>8. 53°03'52,4" с.ш. 36°53'06,8" в.д.</li> </ol>
-	<p>река Зуша: от впадения реки Колпна в районе поселка Черемошны вниз по течению до впадения реки Чернь:</p> <ol style="list-style-type: none"> <li>1. 53°07'32,7" с.ш. 36°49'51,0" в.д.</li> <li>2. 53°07'32,2" с.ш. 36°49'50,1" в.д.</li> <li>3. 53°13'31,0" с.ш. 36°39'09,4" в.д.</li> <li>4. 53°13'29,7" с.ш. 36°39'08,3" в.д.</li> </ol>
-	<p>река Зуша: от Стрелецкого моста в городе Мценск вниз по течению на 100 м:</p> <ol style="list-style-type: none"> <li>1. 53°16'14,3" с.ш. 36°33'41,5" в.д.</li> <li>2. 53°16'17,7" с.ш. 36°33'39,7" в.д.</li> <li>3. 53°16'18,2" с.ш. 36°33'42,2" в.д.</li> <li>4. 53°16'15,4" с.ш. 36°33'43,7" в.д.</li> </ol>
-	<p>река Зуша: от железнодорожного моста в городе Мценск по течению до деревни Бабенково:</p> <ol style="list-style-type: none"> <li>1. 53°18'11,3" с.ш. 36°34'02,8" в.д.</li> <li>2. 53°18'10,2" с.ш. 36°32'18,2" в.д.</li> <li>3. 53°19'49,8" с.ш. 36°33'37,0" в.д.</li> <li>4. 53°20'32,5" с.ш. 36°31'33,3" в.д.</li> <li>5. 53°21'49,0" с.ш. 36°33'12,1" в.д.</li> <li>6. 53°21'59,8" с.ш. 36°31'15,6" в.д.</li> </ol>

	<p>7. 53°22'02,5" с.ш. 36°31'16,4" в.д.  8. 53°21'49,8" с.ш. 36°33'14,9" в.д.  9. 53°20'33,2" с.ш. 36°31'36,5" в.д.  10. 53°19'50,5" с.ш. 36°33'42,8" в.д.  11. 53°18'10,8" с.ш. 36°32'20,5" в.д.  12. 53°18'12,8" с.ш. 36°34'02,9" в.д.</p>
-	<p>река Сосна: от начала деревни Вторая Борисовка до плотины сахарного завода:</p> <p>1. 52°13'50,3" с.ш. 37°00'45,8" в.д.  2. 52°13'37,6" с.ш. 37°00'25,3" в.д.  3. 52°13'29,7" с.ш. 36°59'52,4" в.д.  4. 52°13'31,6" с.ш. 36°59'07,0" в.д.  5. 52°13'01,9" с.ш. 36°58'34,6" в.д.  6. 52°12'41,6" с.ш. 36°57'47,9" в.д.  7. 52°12'43,0" с.ш. 36°57'47,5" в.д.  8. 52°13'03,2" с.ш. 36°58'33,1" в.д.  9. 52°13'33,1" с.ш. 36°59'06,5" в.д.  10. 52°13'31,6" с.ш. 36°59'52,3" в.д.  11. 52°13'38,9" с.ш. 37°00'24,3" в.д.  12. 52°13'51,4" с.ш. 37°00'44,5" в.д.</p>
-	<p>река Сосна: от начала деревни Хутор Лимовое до впадения реки Фошня:</p> <p>1. 52°14'16,7" с.ш. 37°17'40,9" в.д.  2. 52°13'43,7" с.ш. 37°16'45,7" в.д.  3. 52°13'37,1" с.ш. 37°15'34,3" в.д.  4. 52°13'43,1" с.ш. 37°14'14,4" в.д.  5. 52°13'33,7" с.ш. 37°13'40,6" в.д.  6. 52°13'33,6" с.ш. 37°13'39,8" в.д.  7. 52°13'44,0" с.ш. 37°14'13,8" в.д.  8. 52°13'37,8" с.ш. 37°15'33,6" в.д.  9. 52°13'44,2" с.ш. 37°16'45,2" в.д.  10. 52°14'17,2" с.ш. 37°17'40,6" в.д.</p>
-	<p>река Сосна: от Беломестненской уткофермы до впадения реки Труды в реку Сосна:</p> <p>1. 52°25'39,9" с.ш. 37°30'32,4" в.д.  2. 52°24'42,1" с.ш. 37°31'05,3" в.д.  3. 52°24'23,1" с.ш. 37°32'03,5" в.д.  4. 52°23'41,3" с.ш. 37°33'07,7" в.д.  5. 52°24'09,7" с.ш. 37°35'37,2" в.д.  6. 52°24'58,8" с.ш. 37°36'24,4" в.д.  7. 52°25'00,6" с.ш. 37°36'21,2" в.д.  8. 52°24'12,1" с.ш. 37°35'32,9" в.д.</p>

	<p>9. 52°23'43,5" с.ш. 37°33'11,0" в.д.  10. 52°24'26,0" с.ш. 37°32'05,2" в.д.  11. 52°24'43,6" с.ш. 37°31'08,8" в.д.  12. 52°25'42,3" с.ш. 37°30'34,7" в.д.</p>
-	<p>река Труды: от начала деревни Теряево вниз по течению до конца деревни Трубицыно:</p> <p>1. 52°35'04,1" с.ш. 37°06'01,8" в.д.  2. 52°35'03,5" с.ш. 37°07'48,0" в.д.  3. 52°35'31,6" с.ш. 37°09'12,3" в.д.  4. 52°35'14,1" с.ш. 37°10'01,9" в.д.  5. 52°35'15,3" с.ш. 37°10'02,7" в.д.  6. 52°35'32,0" с.ш. 37°09'12,2" в.д.  7. 52°35'03,7" с.ш. 37°07'47,9" в.д.  8. 52°35'04,4" с.ш. 37°06'01,8" в.д.</p>
-	<p>река Труды: от устья реки Синковец вниз по течению до деревни Юрты Нижнежерновские:</p> <p>1. 52°33'39,5" с.ш. 37°19'56,5" в.д.  2. 52°33'40,6" с.ш. 37°19'56,6" в.д.  3. 52°35'40,6" с.ш. 37°12'20,1" в.д.  4. 52°35'41,0" с.ш. 37°12'20,1" в.д.</p>
-	<p>река Труды: от моста деревни Пеньшино вниз по течению до начала Новой деревни:</p> <p>1. 52°33'37,1" с.ш. 37°20'35,2" в.д.  2. 52°33'29,8" с.ш. 37°21'06,2" в.д.  3. 52°32'53,2" с.ш. 37°20'31,9" в.д.  4. 52°32'18,3" с.ш. 37°21'36,4" в.д.  5. 52°32'18,6" с.ш. 37°21'37,6" в.д.  6. 52°32'53,2" с.ш. 37°20'34,0" в.д.  7. 52°33'30,8" с.ш. 37°21'07,9" в.д.  8. 52°33'37,6" с.ш. 37°20'35,2" в.д.</p>
-	<p>река Крома: от моста автодороги Кромы Макеево в поселке Кромы до устья:</p> <p>1. 52°41'00,7" с.ш. 35°47'29,7" в.д.  2. 52°41'00,8" с.ш. 35°47'29,6" в.д.  3. 52°44'23,8" с.ш. 35°52'04,1" в.д.  4. 52°44'24,0" с.ш. 35°52'03,9" в.д.</p>
-	<p>река Орлик: от автомобильной дороги Нарышкино-Парамоново (54К- 364) в районе деревни Талызино вниз по течению на 1,5 км:</p>

	<ol style="list-style-type: none"> <li>1. 53°01'08,7" с.ш. 35°43'02,0" в.д.</li> <li>2. 53°01'08,5" с.ш. 35°43'01,8" в.д.</li> <li>3. 53°01'30,9" с.ш. 35°41'59,3" в.д.</li> <li>4. 53°01'30,7" с.ш. 35°41'59,3" в.д.</li> </ol>
-	<p>река Неручь: от моста в деревне Степановка вниз по течению до устья ручья Каменный:</p> <ol style="list-style-type: none"> <li>1. 52°37'04,0" с.ш. 36°29'25,6" в.д.</li> <li>2. 52°37'05,5" с.ш. 36°29'30,7" в.д.</li> <li>3. 52°38'00,7" с.ш. 36°29'42,4" в.д.</li> <li>4. 52°37'57,3" с.ш. 36°30'00,1" в.д.</li> </ol>
-	<p>река Неручь: от Березовского моста до моста в селе Козарь:</p> <ol style="list-style-type: none"> <li>1. 52°52'10,6" с.ш. 36°51'13,5" в.д.</li> <li>2. 52°52'10,8" с.ш. 36°51'13,1" в.д.</li> <li>3. 52°53'49,6" с.ш. 36°52'44,4" в.д.</li> <li>4. 52°53'49,8" с.ш. 36°52'44,1" в.д.</li> </ol>
-	<p>река Большая Рыбница: от моста выше деревни Красная Ивановка вниз по течению до плотины:</p> <ol style="list-style-type: none"> <li>1. 52°33'30,6" с.ш. 36°16'08,1" в.д.</li> <li>2. 52°33'33,9" с.ш. 36°16'20,0" в.д.</li> <li>3. 52°33'55,0" с.ш. 36°15'39,9" в.д.</li> <li>4. 52°33'48,3" с.ш. 36°15'32,7" в.д.</li> </ol>
-	<p>река Большая Рыбница: от плотины в деревне Красная Рыбница вверх по течению на 500 м:</p> <ol style="list-style-type: none"> <li>1. 52°34'59,8" с.ш. 36°15'24,4" в.д.</li> <li>2. 52°34'50,0" с.ш. 36°15'47,5" в.д.</li> <li>3. 52°34'52,8" с.ш. 36°15'53,1" в.д.</li> <li>4. 52°35'02,1" с.ш. 36°15'29,7" в.д.</li> </ol>
-	<p>река Литобез: от автодорожного моста через реку в районе деревни Сеньково вниз по течению до плотины:</p> <ol style="list-style-type: none"> <li>1. 52°25'18,5" с.ш. 36°09'44,1" в.д.</li> <li>2. 52°25'24,0" с.ш. 36°09'37,6" в.д.</li> <li>3. 52°25'36,6" с.ш. 36°10'19,1" в.д.</li> <li>4. 52°25'34,4" с.ш. 36°10'22,8" в.д.</li> </ol>
-	<p>река Цон: от автодорожного моста в поселке Городище до деревни Мешково:</p> <ol style="list-style-type: none"> <li>1. 52°57'29,5" с.ш. 35°34'32,7" в.д.</li> </ol>

	2. 52°57'29,7" с.ш. 35°34'32,9" в.д. 3. 52°56'28,3" с.ш. 35°25'38,2" в.д. 4. 52°56'28,6" с.ш. 35°25'38,1" в.д.
-	река Цон: от автодорожного моста объездной дороги Москва Харьков вниз по течению до устья: 1. 52°53'34,2" с.ш. 36°00'09,4" в.д. 2. 52°53'36,3" с.ш. 36°00'00,3" в.д. 3. 52°53'34,7" с.ш. 35°59'54,2" в.д. 4. 52°53'38,2" с.ш. 35°59'48,5" в.д. 5. 52°53'46,2" с.ш. 35°59'46,8" в.д. 6. 52°53'46,2" с.ш. 35°59'47,9" в.д. 7. 52°53'38,8" с.ш. 35°59'49,4" в.д. 8. 52°53'35,1" с.ш. 36°00'11,1" в.д.
-	река Нугрь: от моста села Большая Чернь вниз по течению до начала села Борилово: 1. 53°21'16,2" с.ш. 35°51'07,0" в.д. 2. 53°21'16,7" с.ш. 35°51'07,0" в.д. 3. 53°20'58,9" с.ш. 35°56'01,8" в.д. 4. 53°20'59,2" с.ш. 35°56'01,5" в.д.
-	река Нугрь: от моста села Борилово до моста автодороги Орел – Болхов: 1. 53°22'09,2" с.ш. 35°58'18,6" в.д. 2. 53°22'09,2" с.ш. 35°58'18,5" в.д. 3. 53°25'42,9" с.ш. 36°00'50,7" в.д. 4. 53°25'43,1" с.ш. 36°00'50,7" в.д.
-	река Нугрь: от моста села Пальчиково до устья: 1. 53°31'46,1" с.ш. 36°13'32,5" в.д. 2. 53°31'46,1" с.ш. 36°13'32,4" в.д. 3. 53°32'42,7" с.ш. 36°13'39,6" в.д. 4. 53°32'42,7" с.ш. 36°13'39,6" в.д.
-	река Любовша: от начала деревни Павловка вниз по течению до впадения реки Плотавка: 1. 52°46'54,4" с.ш. 37°31'29,8" в.д. 2. 52°46'54,3" с.ш. 37°31'29,7" в.д. 3. 52°44'56,1" с.ш. 37°29'09,4" в.д. 4. 52°44'56,1" с.ш. 37°29'09,2" в.д.
-	река Любовша: от моста деревни Алексеевка вниз по течению до села Русский Брод:



	<ol style="list-style-type: none"> <li>1. 52°38'01,1" с.ш. 37°22'53,8" в.д.</li> <li>2. 52°38'01,2" с.ш. 37°22'53,8" в.д.</li> <li>3. 52°35'58,6" с.ш. 37°21'56,9" в.д.</li> <li>4. 52°35'57,8" с.ш. 37°21'56,4" в.д.</li> </ol>
-	<p>река Тим: от села Урынок до устья:</p> <ol style="list-style-type: none"> <li>1. 52°15'08,5" с.ш. 37°21'15,7" в.д.</li> <li>2. 52°15'09,2" с.ш. 37°21'16,2" в.д.</li> <li>3. 52°04'28,2" с.ш. 37°22'14,6" в.д.</li> <li>4. 52°04'28,9" с.ш. 37°22'12,7" в.д.</li> </ol>
-	<p>река Общерица: от села Морево до устья реки Мошка:</p> <ol style="list-style-type: none"> <li>1. 52°30'31,9" с.ш. 35°12'53,3" в.д.</li> <li>2. 52°30'31,9" с.ш. 35°12'53,2" в.д.</li> <li>3. 52°30'16,2" с.ш. 35°11'21,4" в.д.</li> <li>4. 52°30'16,3" с.ш. 35°11'21,5" в.д.</li> </ol>
-	<p>река Несса: от села Ферезево до начала поселка Ивановский:</p> <ol style="list-style-type: none"> <li>1. 52°26'55,9" с.ш. 35°16'44,5" в.д.</li> <li>2. 52°26'56,0" с.ш. 35°16'44,4" в.д.</li> <li>3. 52°26'23,5" с.ш. 35°14'35,1" в.д.</li> <li>4. 52°26'20,7" с.ш. 35°14'35,6" в.д.</li> </ol>
-	<p>река Пшевка: от впадения в реку Зуша до деревни Тюково:</p> <ol style="list-style-type: none"> <li>1. 52°57'02,5" с.ш. 37°04'46,8" в.д.</li> <li>2. 52°57'02,0" с.ш. 37°04'45,7" в.д.</li> <li>3. 52°57'40,8" с.ш. 37°04'43,8" в.д.</li> <li>4. 52°57'40,7" с.ш. 37°04'44,0" в.д.</li> </ol>
<b>Самарская область</b>	
<b>Реки, впадающие в Саратовское водохранилище:</b>	
-	река Сок: от зоны подпора от Саратовского водохранилища вверх на всем протяжении с притоками;
-	река Самара: от зоны подпора от Саратовского водохранилища вверх на всем протяжении с притоками;
-	река Чапаевка: от зоны подпора от Саратовского водохранилища вверх на всем протяжении с притоками;

-	река Безенчук: от зоны подпора от Саратовского водохранилища вверх на всем протяжении с притоками;
-	река Чагра: от зоны подпора от Саратовского водохранилища вверх на всем протяжении с притоками;
-	река Большой Кинель: от зоны подпора от Саратовского водохранилища вверх на всем протяжении с притоками;
-	река Большой Иргиз: от границы Саратовской области вверх по течению на всем протяжении с притоками;
Смоленская область	
-	Вазузское водохранилище (Гагаринский, Сычевский районы): повсеместно: 1. 55°43'20,2" с.ш. 34°49'10,4" в.д. 2. 55°45'19,5" с.ш. 34°47'13,5" в.д. 3. 55°55'48,6" с.ш. 34°32'21,3" в.д. 4. 55°55'51,5" с.ш. 34°32'8,3" в.д.
-	Яузское водохранилище (Гагаринский район): река Трупянка, повсеместно: 1. 55°52'43,5" с.ш. 34°56'4 6" в.д. 2. 55°52'53,0" с.ш. 34°57'20,6" в.д. 3. 55°55'06,5" с.ш. 34°57'55,7" в.д. 4. 55°55'0 6" с.ш. 34°57'5 3" в.д.
-	Яузское водохранилище (Гагаринский район): залив у деревни Пудыши, площадь 15 га: 1. 55°52'03,2" с.ш. 34°59'3 8" в.д. 2. 55°52'0 9" с.ш. 35°00'4 3" в.д. 3. 55°51'5 5" с.ш. 35°00'44,7" в.д. 4. 55°51'43,9" с.ш. 34°59'33,4" в.д.
-	Яузское водохранилище (Гагаринский район): Савинский залив, площадь 200 га: 1. 55°51'55,5" с.ш. 35°07'25,8" в.д. 2. 55°52'50,3" с.ш. 35°05'2 1" в.д. 3. 55°53'1 1" с.ш. 35°05'39,2" в.д.
-	Яузское водохранилище (Гагаринский

	<p>район): залив у деревни Аржаники, повсеместно:</p> <ol style="list-style-type: none"> <li>1. 55°53'53,4" с.ш. 35°06'55,7" в.д.</li> <li>2. 55°53'5 7" с.ш. 35°06'56,7" в.д.</li> <li>3. 55°53'47,5" с.ш. 35°06'13,8" в.д.</li> <li>4. 55°54'05,1" с.ш. 35°05'53,7" в.д.</li> </ol>
-	<p>Яузское водохранилище (Гагаринский район): река Локня, повсеместно:</p> <ol style="list-style-type: none"> <li>1. 55°52'48,2" с.ш. 34°52'56,4" в.д.</li> <li>2. 55°52'50,4" с.ш. 34°53'23,9" в.д.</li> <li>3. 55°58'49,6" с.ш. 34°55'20,5" в.д.</li> </ol>
-	<p>Яузское водохранилище (Гагаринский район): река Яуза, повсеместно:</p> <ol style="list-style-type: none"> <li>1. 55°51'42,7" с.ш. 34°52'25,4" в.д.</li> <li>2. 55°51'42,4" с.ш. 34°53'0,8" в.д.</li> <li>3. 55°53'51,7" с.ш. 35°06'44,1" в.д.</li> </ol>
-	<p>река Вазуза (Сычевский район): от деревни Жучки до деревни Соколово на расстоянии 3 км, площадь 20 га:</p> <ol style="list-style-type: none"> <li>1. 55°47'14,3" с.ш. 34°15'36,0" в.д.</li> <li>2. 55°47'14,2" с.ш. 34°15'36,5" в.д.</li> <li>3. 55°48'23,9" с.ш. 34°15'25,9" в.д.</li> <li>4. 55°48'2 9" с.ш. 34°15'27,0" в.д.</li> </ol>
-	<p>река Вазуза (Сычевский район): от деревни Курилино до устья реки Любушка на расстоянии 3 км, площадь 25 га:</p> <ol style="list-style-type: none"> <li>1. 55°44'48,5" с.ш. 34°15'05,0" в.д.</li> <li>2. 55°44'48,4" с.ш. 34°15'05,9" в.д.</li> <li>3. 55°43'50,1" с.ш. 34°13'5 6" в.д.</li> <li>4. 55°43'49,8" с.ш. 34°13'53,0" в.д.</li> </ol>
-	<p>река Вазуза (Сычевский район): от деревни Ольховцы до деревни Боброво на расстоянии 1,5 км, площадь 15 га:</p> <ol style="list-style-type: none"> <li>1. 55°50'5 4" с.ш. 34°19'00,9" в.д.</li> <li>2. 55°50'48,7" с.ш. 34°19'00,9" в.д.</li> <li>3. 55°51'39,3" с.ш. 34°19'38,1" в.д.</li> <li>4. 55°51'34,7" с.ш. 34°19'45,3" в.д.</li> </ol>

-	<p>река Вазуза (Сычевский район): от деревни Половцы до деревни Соколино на расстоянии 2 км, площадь 25 га: 1. 55°52'19,8" с.ш. 34°26'49,4" в.д. 2. 55°52'20,1" с.ш. 34°27'0 1" в.д. 3. 55°51'04,3" с.ш. 34°24'18,5" в.д. 4. 55°51'0 5" с.ш. 34°24'33,4" в.д.</p>
-	<p>река Вазуза (Сычевский район): в районе деревни Бурдово 1 км выше и 1 км ниже по течению, площадь 20 га: 1. 55°54'05,8" с.ш. 34°27'46,4" в.д. 2. 55°54'0 6" с.ш. 34°27'5 6" в.д. 3. 55°54'40,2" с.ш. 34°28'18,8" в.д. 4. 55°54'43,4» с.ш. 34°28'28,4» в.д.</p>
-	<p>река Держа (Сычевский район): от деревни Семеново до устья: 1. 55°43'34,8" с.ш. 34°25'53,1" в.д. 2. 55°44'49,4" с.ш. 34°28'17,8" в.д. 3. 55°44'45,7" с.ш. 34°28'09,1" в.д.</p>
-	<p>река Лосьмина (Сычевский район): от деревни Журавлево до деревни Лукино на расстоянии 4 км, площадь 30 га: 1. 55°49'04,4" с.ш. 34°14'26,9" в.д. 2. 55°49'04,2" с.ш. 34°14'27,7" в.д. 3. 55°47'03,5" с.ш. 34°11'48,9" в.д. 4. 55°47'03,3" с.ш. 34°11'48,6" в.д.</p>
-	<p>река Касня (Сычевский район): от деревни Дмитрово до деревни Дубецкое на расстоянии 2 км, площадь 15 га: 1. 55°41'46,5" с.ш. 34°31'16,6" в.д. 2. 55°41'46,4" с.ш. 34°31'14,6" в.д. 3. 55°43'23,4" с.ш. 34°30'47,7" в.д. 4. 55°43'23,2" с.ш. 34°30'45,0" в.д.</p>
-	<p>река Касня (Сычевский район): в районе урочища Жуково 1 км выше и 1 км ниже по течению, площадь 15 га: 1. 55°48'49,6" с.ш. 34°25'07,8" в.д. 2. 55°48'54,0" с.ш. 34°25'14,4" в.д. 3. 55°49'45,6" с.ш. 34°23'59,0" в.д. 4. 55°49'39,2" с.ш. 34°24'09,0" в.д.</p>

-	<p>река Касня (Сычевский район): от деревни Леушники до ручья в районе деревни Ноздринка на расстоянии 3 км, площадь 25 га:</p> <ol style="list-style-type: none"> <li>1. 55°47'07,3" с.ш. 34°26'00,3" в.д.</li> <li>2. 55°47'14" с.ш. 34°25'58,5" в.д.</li> <li>3. 55°47'29" с.ш. 34°27'55,9" в.д.</li> <li>4. 55°47'25,0" с.ш. 34°28'05,4" в.д.</li> <li>5. 55°47'29,7" с.ш. 34°28'47,3" в.д.</li> </ol>
-	<p>река Касня (Новодугинский район): от деревни Тесово вниз по течению на расстоянии 3 км, площадь 30 га:</p> <ol style="list-style-type: none"> <li>1. 55°36'46" с.ш. 34°27'47,3" в.д.</li> <li>2. 55°36'40,9" с.ш. 34°27'47,9" в.д.</li> <li>3. 55°38'12" с.ш. 34°30'34,9" в.д.</li> <li>4. 55°38'14" с.ш. 34°30'35,8" в.д.</li> </ol>
-	<p>Смоленское водохранилище (озеро Сошно) (Духовщинский район): от деревни Добрино до деревни Устье, площадь 300 га:</p> <ol style="list-style-type: none"> <li>1. 55°36'26,3" с.ш. 32°25'10,0" в.д.</li> <li>2. 55°36'22" с.ш. 32°25'47,0" в.д.</li> <li>3. 55°40'25,3" с.ш. 32°26'35,4" в.д.</li> <li>4. 55°40'20,6" с.ш. 32°27'08,2" в.д.</li> </ol>
-	<p>озеро Велисто (Духовщинский район): повсеместно:</p> <ol style="list-style-type: none"> <li>1. 55°41'3,1" с.ш. 32°10'27,8" в.д.</li> <li>2. 55°39'54,1" с.ш. 32°11'14,0" в.д.</li> <li>3. 55°39'15,3" с.ш. 32°12'17,4" в.д.</li> <li>4. 55°40'29,2" с.ш. 32°12'7,8" в.д.</li> </ol>
-	<p>озеро Купринское (Смоленский район): повсеместно:</p> <ol style="list-style-type: none"> <li>1. 54°49'8,3" с.ш. 31°39'17,7" в.д.</li> <li>2. 54°48'4,6" с.ш. 31°40'59,2" в.д.</li> <li>3. 54°47'32,9" с.ш. 31°42'36,9" в.д.</li> <li>4. 54°48'15,6" с.ш. 31°41'19,6" в.д.</li> </ol>
-	<p>река Хмость (Кардымовский район): вниз по течению от поселка Кардымово до устья:</p> <ol style="list-style-type: none"> <li>1. 54°53'34,5" с.ш. 32°26'44,2" в.д.</li> <li>2. 54°53'34,7" с.ш. 32°26'45,2" в.д.</li> <li>3. 54°45'33,1" с.ш. 32°34'18,2" в.д.</li> </ol>

	4. 54°45'33,5" с.ш. 32°34'18,7" в.д.
-	озеро Муханино на реке Мошна (Смоленский район): повсеместно;
-	Глушицкие озера (Смоленский район): староречье в районе деревни Глушенки, повсеместно: 1. 54°46'27,9" с.ш. 31°52'2 0" в.д. 2. 54°46'26,5" с.ш. 31°52'26,1" в.д. 3. 54°46'23,2" с.ш. 31°52'3 3" в.д. 4. 54°46'14,8" с.ш. 31°53'4 6" в.д. 5. 54°46'18,9" с.ш. 31°53'0 2" в.д.
-	озеро Кривое (Смоленский район): повсеместно;
-	озеро Каспля (Смоленский район): устье реки Клец, площадь 12 га: 1. 54°56'4 2" с.ш. 31°34'07,5" в.д. 2. 54°56'33,5" с.ш. 31°34'0 1" в.д. 3. 54°56'28,4" с.ш. 31°34'15,4" в.д. 4. 54°56'30,9" с.ш. 31°34'25,8" в.д.
-	озеро Каспля (Смоленский район): Мячинский плес, площадь 5 га: 1. 54°57'33,5" с.ш. 31°35'07,7" в.д. 2. 54°57'30,9" с.ш. 31°35'1 1" в.д. 3. 54°58'0 0" с.ш. 31°35'44,0" в.д. 4. 54°58'00,6" с.ш. 31°36'28,0" в.д. 5. 54°58'0 7" с.ш. 31°36'30,0" в.д. 6. 54°58'03,0" с.ш. 31°35'39,7" в.д.
-	озеро Каспля (Смоленский район): район острова в районе деревни Прудники, площадь 4 га: 1. 54°58'04,9" с.ш. 31°36'23,0" в.д. 2. 54°58'0 8" с.ш. 31°36'19,8" в.д. 3. 54°58'0 4" с.ш. 31°36'3 8" в.д. 4. 54°57'59,9" с.ш. 31°36'3 5" в.д. 5. 54°58'14,5" с.ш. 31°36'3 6" в.д.

	6. 54°58'14,7" с.ш. 31°36'26,4" в.д.
-	река Клец (Смоленский район): от устья вверх по течению до моста, площадь 3 га: 1. 54°56'3 7" с.ш. 31°34'03,1" в.д. 2. 54°56'3 1" с.ш. 31°34'03,5" в.д. 3. 54°56'2 1" с.ш. 31°33'40,9" в.д. 4. 54°56'2 6" с.ш. 31°33'4 1" в.д.
-	река Каспля (Смоленский район): от истока до устья реки Жереспя, площадь 50 га: 1. 54°59'00,0" с.ш. 31°37'20,0" в.д. 2. 55°03'20,5" с.ш. 31°39'39,3" в.д. 3. 55°03'20,7" с.ш. 31°39'38,4" в.д.
-	река Каспля (Демидовский район): староречье в районе деревни Поречье, площадь 1,3 га: 1. 55°19'00,8" с.ш. 31°17'49,0" в.д. 2. 55°18'59,0" с.ш. 31°18'18,6" в.д.
-	озеро Карец (Демидовский район): в районе деревни Акатово, повсеместно: 1. 55°08'46,6" с.ш. 31°48'3,9" в.д. 2. 55°08'53,8" с.ш. 31°47'59,1" в.д. 3. 55°08'57,1" с.ш. 31°48'11,2" в.д. 4. 55°08'51,0" с.ш. 31°48'18,1" в.д.
-	озеро Акатовское (Демидовский район): от деревни Акатово до деревни Орлово, площадь 30 га: 1. 55°08'53,5" с.ш. 31°47'5 9" в.д. 2. 55°08'57,8" с.ш. 31°47'48,1" в.д. 3. 55°09'06,7" с.ш. 31°45'28,5" в.д. 4. 55°09'08,5" с.ш. 31°45'38,7" в.д. 5. 55°09'30,5" с.ш. 31°46'4 9" в.д. 6. 55°09'28,0" с.ш. 31°46'45,3" в.д.
-	река Половья (Демидовский район): от устья до деревни Покровское, площадь 15 га: 1. 55°29'56,3" с.ш. 31°45'44,0" в.д. 2. 55°29'56,4" с.ш. 31°45'4 3" в.д. 3. 55°29'30,3" с.ш. 31°44'47,4" в.д.
-	река Малая Березина (Руднянский район): от

	<p>моста автомобильной дороги деревни Плоское – Морозовка до моста деревни Березино:</p> <ol style="list-style-type: none"> <li>1. 54°50'25,0" с.ш. 31°11'55,4" в.д.</li> <li>2. 54°50'25,3" с.ш. 31°11'55,9" в.д.</li> <li>3. 54°55'18,6" с.ш. 31°05'13,9" в.д.</li> </ol>
-	<p>протока (Руднянский район): между Озером Большая Рутавечь и рекой Черная, площадь 1,4 га:</p> <ol style="list-style-type: none"> <li>1. 55°02'30,0" с.ш. 31°10'50,0" в.д.</li> <li>2. 55°02'35,0" с.ш. 31°11'06,0" в.д.</li> </ol>
-	<p>протока (Руднянский район): между Озером Едрица и Озером Глыбай, площадь 0,9 га:</p> <ol style="list-style-type: none"> <li>1. 55°02'06,0" с.ш. 31°05'05,0" в.д.</li> <li>2. 55°02'06,8" с.ш. 31°05'40,7" в.д.</li> </ol>
-	<p>река Зуевка (Руднянский район): повсеместно, площадь 14 га:</p> <ol style="list-style-type: none"> <li>1. 55°22'55,8" с.ш. 31°04'17,0" в.д.</li> <li>2. 55°18'5 9" с.ш. 31°06'04,0" в.д.</li> </ol>
-	<p>озеро Едрица (Руднянский район): западный берег, площадь 3,5 га:</p> <ol style="list-style-type: none"> <li>1. 55°02'0 0" с.ш. 31°04'44,0" в.д.</li> <li>2. 55°01'50,0" с.ш. 31°04'44,0" в.д.</li> </ol>
-	<p>озеро Большая Рутавечь (Руднянский район): северный берег от базы отдыха до протоки, площадь 2 га:</p> <ol style="list-style-type: none"> <li>1. 55°02'33,0" с.ш. 31°10'03,0" в.д.</li> <li>2. 55°02'30,0" с.ш. 31°10'50,0" в.д.</li> </ol>
-	<p>река Воря (Темкинский район): от устья до железнодорожного моста, площадь 40 га:</p> <ol style="list-style-type: none"> <li>1. 55°02'14,9" с.ш. 35°06'47,5" в.д.</li> <li>2. 54°55'06,9" с.ш. 35°00'0 3" в.д.</li> </ol>
-	<p>река Воря (Темкинский район): от устья реки Шетца до деревни Петровки, площадь 45 га:</p> <ol style="list-style-type: none"> <li>1. 55°09'30,9" с.ш. 34°59'05,3" в.д.</li> <li>2. 55°09'30,1" с.ш. 34°59'06,6" в.д.</li> <li>3. 55°08'04,7" с.ш. 35°01'03,5" в.д.</li> <li>4. 55°08'03,7" с.ш. 35°01'04,4" в.д.</li> </ol>
-	<p>река Воря (Темкинский район): от деревни</p>



	<p>Батюшково до деревни Токарево, площадь 45 га:</p> <ol style="list-style-type: none"> <li>1. 55°11'17,1" с.ш. 35°00'09,3" в.д.</li> <li>2. 55°11'17,0" с.ш. 35°00'08,1" в.д.</li> <li>3. 55°19'09,1" с.ш. 35°06'58,0" в.д.</li> <li>4. 55°19'08,4" с.ш. 35°06'57,7" в.д.</li> </ol>
-	<p>река Днепр (Дорогобужский район): пойменные озера у деревни Елисеенки, повсеместно:</p> <ol style="list-style-type: none"> <li>1. 54°55'54,5" с.ш. 33°24'2 2" в.д.</li> <li>2. 54°56'0 8" с.ш. 33°24'23,5" в.д.</li> <li>3. 54°56'04,4" с.ш. 33°24'3 6" в.д.</li> <li>4. 54°55'49,3" с.ш. 33°24'30,1" в.д.</li> <li>5. 54°55'56,5" с.ш. 33°24'4 2" в.д.</li> <li>6. 54°55'43,2" с.ш. 33°24'18,3" в.д.</li> </ol>
-	<p>река Днепр (Дорогобужский район): пойменные озера у деревни Хатычка, повсеместно:</p> <ol style="list-style-type: none"> <li>1. 54°55'54,0" с.ш. 33°14'23,2" в.д.</li> <li>2. 54°55'5 1" с.ш. 33°14'26,2" в.д.</li> <li>3. 54°55'38,5" с.ш. 33°14'34,4" в.д.</li> <li>4. 54°55'4 2" с.ш. 33°14'1 6" в.д.</li> <li>5. 54°55'47,8" с.ш. 33°13'59,1" в.д.</li> <li>6. 54°55'55,9" с.ш. 33°13'50,3" в.д.</li> <li>7. 54°55'55,7" с.ш. 33°14'03,9" в.д.</li> </ol>
-	<p>река Днепр (Дорогобужский район): пойменные озера и залив у деревни Бизюково, повсеместно:</p> <ol style="list-style-type: none"> <li>1. 54°58'17,1" с.ш. 33°09'34,0" в.д.</li> <li>2. 54°58'16,1" с.ш. 33°09'40,2" в.д.</li> <li>3. 54°58'08,3" с.ш. 33°09'30,0" в.д.</li> </ol>
-	<p>река Днепр (Дорогобужский район): пойменные озера и залив у деревни Волково, повсеместно:</p> <ol style="list-style-type: none"> <li>1. 54°58'0 9" с.ш. 33°08'38,7" в.д.</li> <li>2. 54°57'50,9" с.ш. 33°08'17,5" в.д.</li> <li>3. 54°57'39,7" с.ш. 33°08'06,1" в.д.</li> <li>4. 54°57'39,5" с.ш. 33°07'47,1" в.д.</li> </ol>
-	<p>река Днепр (Дорогобужский район): Лебявинская заводь, повсеместно:</p> <ol style="list-style-type: none"> <li>1. 54°57'44,3" с.ш. 33°07'26,3" в.д.</li> </ol>

	<p>2. 54°57'43,6" с.ш. 33°06'56,0" в.д. 3. 54°57'40,4" с.ш. 33°07'26,3" в.д.</p>
-	<p>река Днепр (Дорогобужский район): Хатыченская заводь, повсеместно: 1. 54°55'56,1" с.ш. 33°13'36,2" в.д. 2. 54°55'56,9" с.ш. 33°13'3 7" в.д.</p>
-	<p>река Днепр (Дорогобужский район): пойменное Озеро Пушкаревское, повсеместно: 1. 54°55'17,3" с.ш. 33°21'34,7" в.д. 2. 54°55'30,0" с.ш. 33°21'18,1" в.д. 3. 54°55'4 4" с.ш. 33°21'36,1" в.д. 4. 54°55'37,5" с.ш. 33°21'50,7" в.д. 5. 54°55'28,3" с.ш. 33°21'56,4" в.д. 6. 54°55'18,3" с.ш. 33°21'39,7" в.д.</p>
-	<p>река Днепр (Дорогобужский район): пойменное Озеро Коробовское, повсеместно: 1. 54°54'33,4" с.ш. 33°23'46,0" в.д. 2. 54°54'35,9" с.ш. 33°23'2 4" в.д.</p>
-	<p>река Днепр (Дорогобужский район): пойменное Озеро Каруто, повсеместно: 1. 54°55'14,1" с.ш. 33°17'3 6" в.д. 2. 54°55'56,2" с.ш. 33°15'1 8" в.д.</p>
-	<p>река Днепр (Сафоновский район): от деревни Овиновщина до моста автомобильной дороги Москва – Минск, повсеместно: 1. 55°12'2 5" с.ш. 33°28'50,9" в.д. 2. 55°12'2 4" с.ш. 33°28'5 7" в.д. 3. 55°11'0 5" с.ш. 33°28'34,3" в.д. 4. 55°11'0 3" с.ш. 33°28'37,3" в.д.</p>
-	<p>река Днепр (Сафоновский район): от деревни Мосолово (от устья реки Соля) до деревни Николо-Погорелово, повсеместно: 1. 55°16'47,0" с.ш. 33°34'04,0" в.д. 2. 55°16'46,8" с.ш. 33°34'07,5" в.д. 3. 55°13'5 5" с.ш. 33°29'27,3" в.д. 4. 55°13'50,8" с.ш. 33°29'28,1" в.д.</p>
-	<p>река Днепр (Сафоновский район): пойменное Озеро Дробышево (Званец), у деревни</p>

	<p>Городок, повсеместно:</p> <ol style="list-style-type: none"> <li>1. 55°04'33,9" с.ш. 33°26'23,1" в.д.</li> <li>2. 55°03'46,2" с.ш. 33°26'23,7" в.д.</li> </ol>
-	<p>река Днепр (Холм-Жирковский район): от деревни Мосолово до деревни Телябукино, повсеместно:</p> <ol style="list-style-type: none"> <li>1. 55°25'20,0" с.ш. 33°33'25,8" в.д.</li> <li>2. 55°25'20,0" с.ш. 33°33'27,0" в.д.</li> <li>3. 55°23'26,8" с.ш. 33°34'47,5" в.д.</li> <li>4. 55°23'27,5" с.ш. 33°34'48,5" в.д.</li> </ol>
-	<p>река Днепр (Починковский район): в районе деревни Немыкари, площадь 30 га:</p> <ol style="list-style-type: none"> <li>1. 54°40'47" с.ш. 32°24'09,0" в.д.</li> <li>2. 54°40'42" с.ш. 32°24'05,5" в.д.</li> <li>3. 54°40'09,3" с.ш. 32°24'54,7" в.д.</li> <li>4. 54°40'07,5" с.ш. 32°24'55,1" в.д.</li> </ol>
-	<p>река Стометь (Починковский район): от деревни Жуковичи до устья, площадь 15 га:</p> <ol style="list-style-type: none"> <li>1. 54°05'26,1" с.ш. 32°34'17,8" в.д.</li> <li>2. 54°05'26,2" с.ш. 32°34'17,0" в.д.</li> <li>3. 54°03'59,1" с.ш. 32°37'23,8" в.д.</li> <li>4. 54°03'58,8" с.ш. 32°37'23,6" в.д.</li> </ol>
-	<p>река Стометь (Починковский район): от урочища Голуби до деревни Думаничи, площадь 10 га:</p> <ol style="list-style-type: none"> <li>1. 54°10'54" с.ш. 32°34'58,3" в.д.</li> <li>2. 54°10'53" с.ш. 32°34'56,3" в.д.</li> <li>3. 54°09'03,1" с.ш. 32°32'14,2" в.д.</li> <li>4. 54°09'03,6" с.ш. 32°32'13,3" в.д.</li> </ol>
-	<p>река Хмара (Починковский район): от деревни Липки до устья, площадь 20 га:</p> <ol style="list-style-type: none"> <li>1. 54°20'34,2" с.ш. 32°18'34,7" в.д.</li> <li>2. 54°20'34,0" с.ш. 32°18'33,9" в.д.</li> <li>3. 54°19'55,6" с.ш. 32°15'09,7" в.д.</li> <li>4. 54°19'55,5" с.ш. 32°15'09,1" в.д.</li> </ol>
-	<p>река Хмара (Починковский район, Глинковский район): от деревни Денисово до деревни Аблезки, площадь 20 га:</p> <ol style="list-style-type: none"> <li>1. 54°30'07,1" с.ш. 32°44'28,9" в.д.</li> <li>2. 54°30'54,4" с.ш. 32°38'10,2" в.д.</li> </ol>

-	<p>река Стряна (Починковский район): от деревни Павлово до слияния рек Стряна и Десна, повсеместно:</p> <ol style="list-style-type: none"> <li>1. 54°20'18,3" с.ш. 33°01'3 3" в.д.</li> <li>2. 54°20'17,2" с.ш. 33°01'39,5" в.д.</li> <li>3. 54°18'10,6" с.ш. 33°02'5 5" в.д.</li> <li>4. 54°18'17,1" с.ш. 33°03'0 1" в.д.</li> </ol>
-	<p>река Сож (Хиславичкий район): от устья реки Березина до поселка Хиславичи, площадь 7 га:</p> <ol style="list-style-type: none"> <li>1. 54°10'48,5" с.ш. 32°11'27,0" в.д.</li> <li>2. 54°10'49,2" с.ш. 32°11'26,3" в.д.</li> <li>3. 54°11'00,6" с.ш. 32°10'37,4" в.д.</li> <li>4. 54°10'59,5" с.ш. 32°10'36,4" в.д.</li> </ol>
-	<p>река Сож (Хиславичкий район): старое русло реки Сож напротив деревни Мартыновка, площадь 2 га:</p> <ol style="list-style-type: none"> <li>1. 54°10'28,1" с.ш. 32°09'1 2" в.д.</li> <li>2. 54°10'2 0" с.ш. 32°09'14,0" в.д.</li> <li>3. 54°10'27,9" с.ш. 32°09'08,2" в.д.</li> </ol>
-	<p>река Вихра (Монастырщинский район): от деревни Слобода до деревни старая Болобовщина, площадь 7 га:</p> <ol style="list-style-type: none"> <li>1. 54°18'4 5" с.ш. 31°42'34,4" в.д.</li> <li>2. 54°18'4 4" с.ш. 31°42'3 6" в.д.</li> <li>3. 54°16'48,0" с.ш. 31°41'19,7" в.д.</li> <li>4. 54°16'48,0" с.ш. 31°41'17,5" в.д.</li> </ol>
-	<p>река Вихра (Монастырщинский район): участок у деревни Баченки с прилегающими рукавами:</p> <ol style="list-style-type: none"> <li>1. 54°10'00,1" с.ш. 31°37'57,3" в.д.</li> <li>2. 54°09'59,9" с.ш. 31°37'58,9" в.д.</li> <li>3. 54°09'14,0" с.ш. 31°38'16,3" в.д.</li> <li>4. 54°09'13,3" с.ш. 31°38'16,2" в.д.</li> </ol>
-	<p>река Сож (Хиславичкий район): старое русло реки Сож у деревни Стайки, площадь 2 га:</p> <ol style="list-style-type: none"> <li>1. 54°07'24,7" с.ш. 32°01'3 0" в.д.</li> <li>2. 54°07'08,3" с.ш. 32°01'40,0" в.д.</li> <li>3. 54°07'13,1" с.ш. 32°01'03,0" в.д.</li> </ol>
-	<p>река Вихра (Монастырщинский район):</p>

	<p>участок у деревни Платково с прилегающими рукавами:</p> <ol style="list-style-type: none"> <li>1. 54°09'14,0" с.ш. 31°38'16,3" в.д.</li> <li>2. 54°09'13,3" с.ш. 31°38'16,2" в.д.</li> <li>3. 54°08'30,7" с.ш. 31°39'20,0" в.д.</li> <li>4. 54°08'30,9" с.ш. 31°39'2 3" в.д.</li> </ol>
-	<p>река Вороница (Ершичский район): район деревни Ходынка от устья реки Студенец до бывшего моста в деревне Сукромля, повсеместно:</p> <ol style="list-style-type: none"> <li>1. 53°38'14,2" с.ш. 33°01'30,9" в.д.</li> <li>2. 53°38'14,3" с.ш. 33°01'29,9" в.д.</li> <li>3. 53°36'24,7" с.ш. 32°56'45,7" в.д.</li> <li>4. 53°36'25,0" с.ш. 32°56'45,9" в.д.</li> </ol>
-	<p>река Вороница (Ершичский район): район деревни Глухари от устья ручья в районе деревни Свиридовка до устья реки Вороница, повсеместно:</p> <ol style="list-style-type: none"> <li>1. 53°34'53,1" с.ш. 32°54'49,9" в.д.</li> <li>2. 53°34'53,6" с.ш. 32°54'49,0" в.д.</li> <li>3. 53°35'3 0" с.ш. 32°55'55,4" в.д.</li> <li>4. 53°35'3 2" с.ш. 32°55'55,7" в.д.</li> <li>5. 53°33'37,6" с.ш. 32°53'40,2" в.д.</li> </ol>
-	<p>река Ипуть (Ершичский район): от моста у деревни Рудня до моста в селе Ершичи, повсеместно:</p> <ol style="list-style-type: none"> <li>1. 53°42'4 7" с.ш. 32°44'37,0" в.д.</li> <li>2. 53°42'4 8" с.ш. 32°44'36,2" в.д.</li> <li>3. 53°40'15,5" с.ш. 32°45'47,8" в.д.</li> <li>4. 53°40'16,1" с.ш. 32°45'43,9" в.д.</li> </ol>
-	<p>река Ипуть (Ершичский район): от устья реки Голдобова до деревни Корсики, повсеместно:</p> <ol style="list-style-type: none"> <li>1. 53°32'24,5" с.ш. 32°54'3 5" в.д.</li> <li>2. 53°32'24,0" с.ш. 32°54'3 1" в.д.</li> <li>3. 53°28'28,7" с.ш. 32°51'59,5" в.д.</li> <li>4. 53°28'28,7" с.ш. 32°51'58,6" в.д.</li> </ol>
-	<p>река Остер (Шумячский, Рославльский районы): от устья реки Теревровка до устья реки Крушевка, повсеместно:</p> <ol style="list-style-type: none"> <li>1. 53°58'15,2" с.ш. 32°34'54,1" в.д.</li> </ol>

	<p>2. 53°58'15,2" с.ш. 32°34'55,3" в.д.  3. 53°56'3 2" с.ш. 32°35'19,6" в.д.  4. 53°56'3 3" с.ш. 32°35'20,6" в.д.</p>
-	<p>река Остер (Шумячский район):</p> <ol style="list-style-type: none"> <li>1. 53°52'01,6" с.ш. 32°31'16,2" в.д.</li> <li>2. 53°52'01,2" с.ш. 32°31'16,2" в.д.</li> <li>3. 53°54'30,0" с.ш. 32°26'44,0" в.д.</li> <li>4. 53°54'29,4" с.ш. 32°26'43,7" в.д.</li> </ol>
-	<p>река Остер (Шумячский район): от устья реки Смородинка до границы с Республикой Беларусь, повсеместно:</p> <ol style="list-style-type: none"> <li>1. 53°50'1 2" с.ш. 32°15'50,5" в.д.</li> <li>2. 53°50'1 2" с.ш. 32°15'49,1" в.д.</li> <li>3. 53°47'5 2" с.ш. 32°11'23,8" в.д.</li> <li>4. 53°47'5 8" с.ш. 32°11'2 8" в.д.</li> </ol>
-	<p>река Демина (Ельнинский район): от моста у деревни Усть-Демино вверх по течению на 1,5 км, площадь 20 га:</p> <ol style="list-style-type: none"> <li>1. 54°34'0 6" с.ш. 33°30'27,1" в.д.</li> <li>2. 54°34'0 2" с.ш. 33°30'26,2" в.д.</li> <li>3. 54°33'2 6" с.ш. 33°30'15,5" в.д.</li> <li>4. 54°33'2 4" с.ш. 33°30'14,1" в.д.</li> </ol>
-	<p>река Демина (Ельнинский район): участок у деревни Суглица, площадь 4 га:</p> <ol style="list-style-type: none"> <li>1. 54°32'2 3" с.ш. 33°34'16,7" в.д.</li> <li>2. 54°32'0 2" с.ш. 33°36'54,4" в.д.</li> </ol>
-	<p>река Демина (Ельнинский район): участок у деревни Истокки, площадь 3 га:</p> <ol style="list-style-type: none"> <li>1. 54°32'0 2" с.ш. 33°36'54,4" в.д.</li> <li>2. 54°31'43,1" с.ш. 33°38'03,4" в.д.</li> </ol>
-	<p>река Демина (Ельнинский район): участок у деревни Носицево, площадь 6 га:</p> <ol style="list-style-type: none"> <li>1. 54°31'50,5" с.ш. 33°39'56,1" в.д.</li> <li>2. 54°31'50,8" с.ш. 33°39'58,1" в.д.</li> <li>3. 54°32'0 5" с.ш. 33°40'54,4" в.д.</li> <li>4. 54°32'00,5" с.ш. 33°40'54,6" в.д.</li> </ol>
-	<p>река Угра (Дорогобужский район): от деревни Мархоткино до устья реки Усие, урочище Усия, повсеместно:</p>

	<p>1. 54°39'3 0" с.ш. 33°33'16,1" в.д.  2. 54°37'56,7" с.ш. 33°30'24,8" в.д.  3. 54°37'56,7" с.ш. 33°30'26,1" в.д.</p>
-	<p>река Ужа (Дорогобужский район): от устья до автодороги Дорогобуж – Смоленск, повсеместно:  1. 54°57'4 3" с.ш. 33°09'59,2" в.д.  2. 54°56'0 5" с.ш. 33°07'0 0" в.д.</p>
-	<p>река Десна (Рославльский район):  1. 54°09'22,2" с.ш. 33°18'26,5" в.д.  2. 54°08'35,3" с.ш. 33°18'40,7" в.д.</p>
-	<p>река Осьма (Дорогобужский район): от Романова водоворота до устья, повсеместно:  1. 54°52'39,9" с.ш. 33°28'47,6" в.д.  2. 54°52'39,5" с.ш. 33°28'47,4" в.д.  3. 54°54'57,2" с.ш. 33°23'09,1" в.д.  4. 54°54'57,1" с.ш. 33°23'10,0" в.д.</p>
-	<p>Десногорское водохранилище (Рославльский район):  1. 54°16'54,2" с.ш. 33°15'20,9" в.д.  2. 54°16'49,7" с.ш. 33°15'23,6" в.д.  3. 54°17'56,9" с.ш. 33°18'25,1" в.д.  4. 54°18'11,1" с.ш. 33°17'06,3" в.д.</p>
-	<p>озеро Алексинское (пруд на реке Сельня) село Алексино (Дорогобужский район): повсеместно;</p>
-	<p>Десногорское водохранилище (Починковский район): от устья реки Дуня по реке Стряница и от автомобильного моста через реку Стряна между деревнями Малышевка и Холм до слияния рек Стряна и Десна:  1. 54°21'1 9" с.ш. 33°00'2 3" в.д.  2. 54°19'40,0" с.ш. 33°01'30,5" в.д.  3. 54°19'44,1" с.ш. 33°01'4 8" в.д.  4. 54°18'17,3" с.ш. 33°03'0 0" в.д.  5. 54°18'09,8" с.ш. 33°02'53,2" в.д.</p>
-	<p>Десногорское водохранилище (Рославльский район)</p>

	район): 1. 54°14'21,2" с.ш. 33°12'10,6" в.д. 2. 54°09'45,6" с.ш. 33°19'29,9" в.д.
-	река Катынка (Смоленский район): 1. 54°45'52,9" с.ш. 31°42'35,8" в.д. 2. 54°47'33,2" с.ш. 31°42'31,9" в.д.
-	озеро Чепли (Велижский район): повсеместно: 1. 55°34'27,7" с.ш. 31°29'40,2" в.д. 2. 55°34'3 9" с.ш. 31°30'0 3" в.д. 3. 55°33'00,3" с.ш. 31°31'13,5" в.д.
-	озеро Диво (Демидовский район): повсеместно: 1. 55°12'16,2" с.ш. 31°49'45,5" в.д. 2. 55°12'00,9" с.ш. 31°50'4 9" в.д. 3. 55°11'3 1" с.ш. 31°49'54,7" в.д. 4. 55°11'24,7" с.ш. 31°49'3 7" в.д. 5. 55°11'27,8" с.ш. 31°49'05,5" в.д. 6. 55°11'47,3" с.ш. 31°49'03,0" в.д.
-	река Остер (Рославльский район): Любовский плес в районе деревни Любовка, повсеместно: 1. 54°00'33,8" с.ш. 33°02'25,4" в.д. 2. 54°00'04,2" с.ш. 33°02'18,6" в.д.
-	Десногорское водохранилище (Починковский и Ельненский районы): участок реки Десна от моста в деревне Новоспасское до слияния с рекой Стряна: 1. 54°22'24,7" с.ш. 33°06'3 4" в.д. 2. 54°22'24,2" с.ш. 33°06'3 1" в.д. 3. 54°18'18,0" с.ш. 33°03'04,1" в.д. 4. 54°18'1 8" с.ш. 33°03'13,5" в.д.
<b>Тамбовская область</b>	
-	река Цна (Тамбовский район): 1. 52°57'20,3" с.ш. 41°30'53,8" в.д. 2. 52°57'22,7" с.ш. 41°30'13,2" в.д. 3. 52°58'57,9" с.ш. 41°30'12,9" в.д. 4. 52°59'33,8" с.ш. 41°30'16,2" в.д. 5. 52°59'57,6" с.ш. 41°30'46,7" в.д.



	6. 53°00'12,9" с.ш. 41°30'35,7" в.д. 7. 53°00'35,6" с.ш. 41°30'35,4" в.д. 8. 53°00'39,6" с.ш. 41°30'00,1" в.д. 9. 53°00'41,2" с.ш. 41°30'42,4" в.д. 10. 53°00'03,3" с.ш. 41°31'33,0" в.д. 11. 52°59'41,4" с.ш. 41°31'42,6" в.д. 12. 52°59'22,0" с.ш. 41°32'12,1" в.д. 13. 52°59'10,8" с.ш. 41°31'59,9" в.д. 14. 52°59'17,8" с.ш. 41°31'44,4" в.д. 15. 52°57'58,8" с.ш. 41°31'10,3" в.д. 16. 52°57'33,8" с.ш. 41°31'38,6" в.д. 17. 52°57'34,7" с.ш. 41°31'01,8" в.д. 18. 52°57'22,8" с.ш. 41°30'54,4" в.д.
	река Цна (Тамбовский район): 1. 52°54'08,9" с.ш. 41°31'25,5" в.д. 2. 52°54'54,8" с.ш. 41°31'38,5" в.д. 3. 52°55'00,0" с.ш. 41°32'00,4" в.д. 4. 52°54'30,3" с.ш. 41°31'55,5" в.д. 5. 52°54'20,6" с.ш. 41°32'06,1" в.д. 6. 52°54'17,0" с.ш. 41°32'03,2" в.д. 7. 52°54'17,5" с.ш. 41°31'45,5" в.д. 8. 52°54'10,6" с.ш. 41°31'28,6" в.д.
	река Цна (Сосновский район): 1. 53°02'09,8" с.ш. 41°33'03,8" в.д. 2. 53°02'22,9" с.ш. 41°32'57,4" в.д. 3. 53°02'21,7" с.ш. 41°32'28,0" в.д. 4. 53°02'01,0" с.ш. 41°31'54,3" в.д. 5. 53°01'51,5" с.ш. 41°31'47,4" в.д. 6. 53°01'51,8" с.ш. 41°32'00,0" в.д. 7. 53°01'45,2" с.ш. 41°32'06,8" в.д. 8. 53°01'42,0" с.ш. 41°32'38,0" в.д. 9. 53°01'49,8" с.ш. 41°32'46,1" в.д. 10. 53°02'04,1" с.ш. 41°32'50,9" в.д. 11. 53°02'09,0" с.ш. 41°33'02,1" в.д.
	река Цна (Тамбовский район): 1. 52°54'55,3" с.ш. 41°30'32,8" в.д. 2. 52°55'06,5" с.ш. 41°30'42,7" в.д. 3. 52°55'15,6" с.ш. 41°31'21,5" в.д. 4. 52°55'14,9" с.ш. 41°32'40,6" в.д. 5. 52°54'52,7" с.ш. 41°32'13,2" в.д. 6. 52°54'25,0" с.ш. 41°30'28,0" в.д.

	<p>7. 52°54'40,2" с.ш. 41°30'04,6" в.д. 8. 52°54'54,5" с.ш. 41°30'22,6" в.д.</p>
	<p>река Цна (Сосновский район):</p> <p>1. 53°13'49,7" с.ш. 41°42'07,9" в.д. 2. 53°14'15,0" с.ш. 41°43'02,3" в.д. 3. 53°14'48,4" с.ш. 41°43'51,4" в.д. 4. 53°14'19,7" с.ш. 41°44'33,1" в.д. 5. 53°13'41,4" с.ш. 41°44'40,4" в.д. 6. 53°13'21,4" с.ш. 41°43'50,5" в.д. 7. 53°13'20,0" с.ш. 41°42'41,8" в.д. 8. 53°12'43,0" с.ш. 41°42'45,8" в.д. 9. 53°12'31,7" с.ш. 41°41'37,1" в.д. 10. 53°13'33,5" с.ш. 41°41'03,2" в.д.</p>
	<p>река Челновая (Сосновский район):</p> <p>1. 53°13'18,0" с.ш. 41°22'16,7" в.д. 2. 53°12'46,7" с.ш. 41°23'58,1" в.д. 3. 53°12'44,0" с.ш. 41°26'57,3" в.д. 4. 53°11'40,9" с.ш. 41°30'10,9" в.д. 5. 53°12'19,4" с.ш. 41°35'20,6" в.д. 6. 53°12'04,1" с.ш. 41°37'11,2" в.д. 7. 53°11'46,2" с.ш. 41°35'56,0" в.д. 8. 53°11'13,0" с.ш. 41°30'03,1" в.д. 9. 53°12'08,8" с.ш. 41°24'32,4" в.д. 10. 53°12'54,0" с.ш. 41°22'32,9" в.д.</p>
	<p>река Малая Пичаевка (Пичаевский район): на всем протяжении, повсеместно:</p> <p>1. 53°34'31,2" с.ш. 41°52'21,8" в.д. 2. 53°34'24,2" с.ш. 41°52'23,2" в.д. 3. 53°34'10,5" с.ш. 41°52'02,6" в.д. 4. 53°34'10,0" с.ш. 41°51'44,5" в.д. 5. 53°33'59,2" с.ш. 41°51'41,4" в.д. 6. 53°33'55,8" с.ш. 41°51'35,1" в.д. 7. 53°33'35,0" с.ш. 41°51'48,9" в.д. 8. 53°33'59,2" с.ш. 41°51'08,2" в.д. 9. 53°34'13,1" с.ш. 41°50'51,4" в.д. 10. 53°33'53,2" с.ш. 41°50'11,9" в.д. 11. 53°33'31,9" с.ш. 41°49'44,1" в.д.</p>
	<p>река Ворона, озеро Лебединое (Инжавинский район), в районе села Чернавка, повсеместно:</p> <p>1. 52°12'42,6" с.ш. 42°23'35,2" в.д. 2. 52°12'39,6" с.ш. 42°23'48,6" в.д.</p>

	<ol style="list-style-type: none"> <li>3. 52°12'34,0" с.ш. 42°23'58,4" в.д.</li> <li>4. 52°12'21,8" с.ш. 42°23'55,9" в.д.</li> <li>5. 52°12'15,3" с.ш. 42°23'29,3" в.д.</li> <li>6. 52°12'33,3" с.ш. 42°23'13,8" в.д.</li> <li>7. 52°12'40,4" с.ш. 42°23'19,9" в.д.</li> </ol>
	<p>река Ворона, Шапкинский разлив (Мучкапский район), в районе села Шапкино, повсеместно:</p> <ol style="list-style-type: none"> <li>1. 51°43'12,5" с.ш. 42°23'57,8" в.д.</li> <li>2. 51°43'17,1" с.ш. 42°23'04,6" в.д.</li> <li>3. 51°42'50,8" с.ш. 42°22'08,7" в.д.</li> <li>4. 51°42'11,4" с.ш. 42°21'19,8" в.д.</li> <li>5. 51°42'10,4" с.ш. 42°19'59,5" в.д.</li> <li>6. 51°42'31,9" с.ш. 42°20'15,4" в.д.</li> <li>7. 51°43'20,8" с.ш. 42°20'09,7" в.д.</li> <li>8. 51°43'19,3" с.ш. 42°20'34,5" в.д.</li> <li>9. 51°42'53,1" с.ш. 42°20'48,3" в.д.</li> <li>10. 51°42'37,8" с.ш. 42°20'53,6" в.д.</li> <li>11. 51°42'29,6" с.ш. 42°20'39,1" в.д.</li> <li>12. 51°42'23,0" с.ш. 42°21'18,2" в.д.</li> <li>13. 51°43'19,0" с.ш. 42°22'24,7" в.д.</li> <li>14. 51°43'27,4" с.ш. 42°23'20,7" в.д.</li> <li>15. 51°43'23,3" с.ш. 42°23'58,1" в.д.</li> </ol>
	<p>река Ворона, озеро Ильмень (Инжавинский район), в районе села Чернавка, повсеместно:</p> <ol style="list-style-type: none"> <li>1. 52°11'16,4" с.ш. 42°21'37,2" в.д.</li> <li>2. 52°11'05,3" с.ш. 42°22'11,6" в.д.</li> <li>3. 52°10'24,4" с.ш. 42°22'03,3" в.д.</li> <li>4. 52°10'20,0" с.ш. 42°21'32,1" в.д.</li> <li>5. 52°10'31,4" с.ш. 42°21'06,4" в.д.</li> <li>6. 52°10'53,8" с.ш. 42°21'05,7" в.д.</li> <li>7. 52°11'09,5" с.ш. 42°21'18,1" в.д.</li> </ol>
	<p>река Мокрая Панда (Инжавинский район), от устья до села Грушевка, повсеместно:</p> <ol style="list-style-type: none"> <li>1. 52°17'24,9" с.ш. 42°17'36,4" в.д.</li> <li>2. 52°17'14,6" с.ш. 42°17'38,6" в.д.</li> <li>3. 52°17'04,6" с.ш. 42°18'05,8" в.д.</li> <li>4. 52°16'52,9" с.ш. 42°17'55,6" в.д.</li> <li>5. 52°16'50,0" с.ш. 42°18'03,4" в.д.</li> <li>6. 52°16'52,7" с.ш. 42°18'12,0" в.д.</li> <li>7. 52°16'45,9" с.ш. 42°18'25,1" в.д.</li> <li>8. 52°16'26,4" с.ш. 42°18'29,8" в.д.</li> </ol>

	<p>9. 52°16'45,2" с.ш. 42°19'08,8" в.д.  10. 52°16'01,3" с.ш. 42°18'31,9" в.д.  11. 52°16'16,6" с.ш. 42°18'05,5" в.д.  12. 52°15'59,5" с.ш. 42°17'57,1" в.д.  13. 52°15'55,1" с.ш. 42°18'12,4" в.д.  14. 52°15'04,1" с.ш. 42°18'02,0" в.д.  15. 52°14'49,8" с.ш. 42°17'42,9" в.д.  16. 52°14'36,3" с.ш. 42°18'28,2" в.д.  17. 52°13'17,5" с.ш. 42°18'24,0" в.д.  18. 52°13'09,8" с.ш. 42°19'59,9" в.д.  19. 52°13'27,7" с.ш. 42°20'16,8" в.д.  20. 52°13'08,0" с.ш. 42°20'35,0" в.д.  21. 52°13'05,5" с.ш. 42°21'08,7" в.д.  22. 52°12'50,1" с.ш. 42°21'11,6" в.д.  23. 52°12'46,8" с.ш. 42°21'39,7" в.д.</p>
	<p>река Лесной Воронеж (Мичуринский район):</p> <p>1. 53°08'08,0" с.ш. 40°39'58,1" в.д.  2. 53°08'08,7" с.ш. 40°39'38,8" в.д.  3. 53°08'25,1" с.ш. 40°39'40,1" в.д.  4. 53°09'11,0" с.ш. 40°38'58,4" в.д.  5. 53°09'06,9" с.ш. 40°39'28,1" в.д.  6. 53°08'57,4" с.ш. 40°40'04,2" в.д.  7. 53°09'02,3" с.ш. 40°40'17,6" в.д.  8. 53°09'14,8" с.ш. 40°40'15,5" в.д.  9. 53°09'33,4" с.ш. 40°40'29,0" в.д.  10. 53°10'04,2" с.ш. 40°39'49,7" в.д.  11. 53°10'09,4" с.ш. 40°40'20,5" в.д.  12. 53°09'50,1" с.ш. 40°40'56,4" в.д.  13. 53°09'36,4" с.ш. 40°40'56,7" в.д.  14. 53°09'10,9" с.ш. 40°40'29,6" в.д.  15. 53°08'59,3" с.ш. 40°40'34,2" в.д.  16. 53°08'33,2" с.ш. 40°40'12,2" в.д.</p>
	<p>река Лесной Воронеж (Мичуринский район):</p> <p>1. 53°02'55,9" с.ш. 40°37'09,5" в.д.  2. 53°02'45,7" с.ш. 40°37'46,1" в.д.  3. 53°02'20,7" с.ш. 40°37'50,7" в.д.  4. 53°01'60,0" с.ш. 40°38'27,0" в.д.  5. 53°01'12,1" с.ш. 40°38'13,2" в.д.  6. 53°01'31,1" с.ш. 40°36'25,6" в.д.  7. 53°01'59,2" с.ш. 40°36'20,9" в.д.  8. 53°02'08,0" с.ш. 40°36'36,3" в.д.  9. 53°02'39,9" с.ш. 40°36'34,4" в.д.</p>

	<p>река Лесной Воронеж (Мичуринский район):</p> <ol style="list-style-type: none"> <li>1. 53°04'33,7" с.ш. 40°37'54,0" в.д.</li> <li>2. 53°04'23,6" с.ш. 40°38'17,4" в.д.</li> <li>3. 53°03'42,3" с.ш. 40°38'17,8" в.д.</li> <li>4. 53°03'38,6" с.ш. 40°38'48,9" в.д.</li> <li>5. 53°03'51,8" с.ш. 40°39'07,8" в.д.</li> <li>6. 53°03'38,5" с.ш. 40°39'10,2" в.д.</li> <li>7. 53°03'31,3" с.ш. 40°39'22,9" в.д.</li> <li>8. 53°03'07,4" с.ш. 40°39'20,8" в.д.</li> <li>9. 53°02'47,9" с.ш. 40°39'37,0" в.д.</li> <li>10. 53°02'31,3" с.ш. 40°39'18,7" в.д.</li> <li>11. 53°02'40,6" с.ш. 40°38'12,9" в.д.</li> <li>12. 53°02'57,6" с.ш. 40°38'19,6" в.д.</li> <li>13. 53°03'33,3" с.ш. 40°38'01,7" в.д.</li> <li>14. 53°03'50,1" с.ш. 40°37'31,5" в.д.</li> <li>15. 53°04'21,8" с.ш. 40°37'34,6" в.д.</li> </ol>
	<p>река Лесной Воронеж (Мичуринский район):</p> <ol style="list-style-type: none"> <li>1. 53°09'01,5" с.ш. 40°39'23,7" в.д.</li> <li>2. 53°09'00,4" с.ш. 40°39'38,1" в.д.</li> <li>3. 53°08'37,8" с.ш. 40°39'45,1" в.д.</li> <li>4. 53°08'39,2" с.ш. 40°40'07,0" в.д.</li> <li>5. 53°08'28,6" с.ш. 40°40'13,3" в.д.</li> <li>6. 53°08'12,4" с.ш. 40°40'13,4" в.д.</li> <li>7. 53°07'55,4" с.ш. 40°39'57,2" в.д.</li> <li>8. 53°07'56,3" с.ш. 40°39'49,4" в.д.</li> <li>9. 53°08'14,6" с.ш. 40°39'42,2" в.д.</li> <li>10. 53°08'16,8" с.ш. 40°39'51,6" в.д.</li> <li>11. 53°08'17,8" с.ш. 40°39'46,0" в.д.</li> <li>12. 53°08'24,5" с.ш. 40°39'46,8" в.д.</li> <li>13. 53°08'28,9" с.ш. 40°39'25,9" в.д.</li> <li>14. 53°08'57,5" с.ш. 40°39'18,7" в.д.</li> </ol>
	<p>река Ситовка (Староюрьевский район):</p> <ol style="list-style-type: none"> <li>1. 53°17'58,9" с.ш. 40°46'57,9" в.д.</li> <li>2. 53°17'53,6" с.ш. 40°46'42,5" в.д.</li> <li>3. 53°17'59,8" с.ш. 40°46'18,3" в.д.</li> <li>4. 53°18'08,0" с.ш. 40°45'54,4" в.д.</li> <li>5. 53°17'54,5" с.ш. 40°45'31,9" в.д.</li> <li>6. 53°17'37,7" с.ш. 40°45'08,3" в.д.</li> <li>7. 53°17'18,6" с.ш. 40°44'32,2" в.д.</li> <li>8. 53°17'17,1" с.ш. 40°44'15,9" в.д.</li> </ol>
	<p>река Матыра (Петровский район):</p> <ol style="list-style-type: none"> <li>1. 52°28'01,1" с.ш. 40°24'16,2" в.д.</li> </ol>

	<ol style="list-style-type: none"> <li>2. 52°27'11,0" с.ш. 40°24'30,8" в.д.</li> <li>3. 52°27'40,7" с.ш. 40°25'51,1" в.д.</li> <li>4. 52°27'30,5" с.ш. 40°26'23,5" в.д.</li> <li>5. 52°27'42,5" с.ш. 40°27'05,9" в.д.</li> <li>6. 52°28'37,5" с.ш. 40°26'07,0" в.д.</li> <li>7. 52°28'51,0" с.ш. 40°27'01,9" в.д.</li> <li>8. 52°28'31,7" с.ш. 40°28'10,2" в.д.</li> <li>9. 52°28'14,5" с.ш. 40°27'47,2" в.д.</li> <li>10. 52°28'34,3" с.ш. 40°26'51,4" в.д.</li> <li>11. 52°28'18,0" с.ш. 40°26'22,5" в.д.</li> </ol>
	<p>река Пластица (Петровский район):</p> <ol style="list-style-type: none"> <li>1. 52°27'23,7" с.ш. 40°23'38,2" в.д.</li> <li>2. 52°27'30,9" с.ш. 40°23'35,5" в.д.</li> <li>3. 52°27'41,5" с.ш. 40°23'41,9" в.д.</li> <li>4. 52°27'45,8" с.ш. 40°23'52,4" в.д.</li> <li>5. 52°27'46,7" с.ш. 40°23'59,8" в.д.</li> <li>6. 52°28'00,0" с.ш. 40°24'12,0" в.д.</li> <li>7. 52°28'01,8" с.ш. 40°24'16,3" в.д.</li> </ol>
	<p>река Избердейка (Петровский район):</p> <ol style="list-style-type: none"> <li>1. 52°32'08,7" с.ш. 40°22'52,8" в.д.</li> <li>2. 52°31'57,5" с.ш. 40°22'58,1" в.д.</li> <li>3. 52°31'56,3" с.ш. 40°23'01,0" в.д.</li> <li>4. 52°31'54,4" с.ш. 40°23'01,3" в.д.</li> <li>5. 52°31'53,2" с.ш. 40°22'57,0" в.д.</li> <li>6. 52°31'46,2" с.ш. 40°23'00,9" в.д.</li> <li>7. 52°31'43,7" с.ш. 40°23'07,9" в.д.</li> <li>8. 52°31'41,1" с.ш. 40°22'58,9" в.д.</li> <li>9. 52°31'34,8" с.ш. 40°23'13,4" в.д.</li> </ol>
	<p>река Польной Воронеж (Никифоровский район):</p> <ol style="list-style-type: none"> <li>1. 52°50'01,8" с.ш. 40°42'26,2" в.д.</li> <li>2. 52°50'05,3" с.ш. 40°42'07,5" в.д.</li> <li>3. 52°50'13,0" с.ш. 40°42'03,6" в.д.</li> <li>4. 52°50'10,1" с.ш. 40°41'36,5" в.д.</li> <li>5. 52°49'51,9" с.ш. 40°41'21,1" в.д.</li> <li>6. 52°49'51,3" с.ш. 40°40'58,0" в.д.</li> <li>7. 52°49'56,8" с.ш. 40°40'58,7" в.д.</li> <li>8. 52°49'57,7" с.ш. 40°41'21,3" в.д.</li> <li>9. 52°50'13,1" с.ш. 40°41'25,1" в.д.</li> <li>10. 52°50'19,7" с.ш. 40°42'11,9" в.д.</li> <li>11. 52°50'17,8" с.ш. 40°42'18,8" в.д.</li> <li>12. 52°50'08,2" с.ш. 40°42'24,3" в.д.</li> </ol>

	<p>река Польной Воронеж (Никифоровский район):</p> <ol style="list-style-type: none"> <li>1. 53°00'05,5" с.ш. 40°49'31,8" в.д.</li> <li>2. 52°59'57,3" с.ш. 40°49'23,9" в.д.</li> <li>3. 52°59'47,5" с.ш. 40°49'51,0" в.д.</li> <li>4. 52°59'38,7" с.ш. 40°49'52,3" в.д.</li> <li>5. 52°59'32,2" с.ш. 40°49'27,1" в.д.</li> <li>6. 52°59'01,2" с.ш. 40°49'43,7" в.д.</li> <li>7. 52°58'32,5" с.ш. 40°49'21,6" в.д.</li> <li>8. 52°58'34,9" с.ш. 40°48'59,5" в.д.</li> <li>9. 52°58'48,1" с.ш. 40°48'51,5" в.д.</li> <li>10. 52°58'47,4" с.ш. 40°49'02,5" в.д.</li> <li>11. 52°59'06,1" с.ш. 40°48'47,7" в.д.</li> <li>12. 52°59'41,7" с.ш. 40°49'18,9" в.д.</li> <li>13. 53°00'08,9" с.ш. 40°49'17,7" в.д.</li> </ol>
	<p>река Польной Воронеж (Никифоровский район):</p> <ol style="list-style-type: none"> <li>1. 52°49'10,4" с.ш. 40°37'21,5" в.д.</li> <li>2. 52°49'07,9" с.ш. 40°37'25,7" в.д.</li> <li>3. 52°48'58,9" с.ш. 40°37'28,3" в.д.</li> <li>4. 52°48'55,0" с.ш. 40°37'15,4" в.д.</li> <li>5. 52°48'60,0" с.ш. 40°37'16,5" в.д.</li> <li>6. 52°49'00,4" с.ш. 40°37'05,4" в.д.</li> <li>7. 52°49'06,7" с.ш. 40°37'06,8" в.д.</li> <li>8. 52°49'09,4" с.ш. 40°37'14,4" в.д.</li> </ol>
	<p>река Польной Воронеж (Никифоровский район):</p> <ol style="list-style-type: none"> <li>1. 52°50'07,6" с.ш. 40°40'47,3" в.д.</li> <li>2. 52°49'57,7" с.ш. 40°41'00,4" в.д.</li> <li>3. 52°49'58,1" с.ш. 40°41'20,3" в.д.</li> <li>4. 52°50'15,1" с.ш. 40°41'24,6" в.д.</li> <li>5. 52°50'20,4" с.ш. 40°42'15,9" в.д.</li> <li>6. 52°50'10,9" с.ш. 40°42'19,6" в.д.</li> <li>7. 52°50'12,0" с.ш. 40°41'36,0" в.д.</li> <li>8. 52°49'54,1" с.ш. 40°41'23,3" в.д.</li> <li>9. 52°49'53,7" с.ш. 40°40'50,5" в.д.</li> <li>10. 52°50'03,0" с.ш. 40°40'41,6" в.д.</li> </ol>
	<p>река Польной Воронеж (Сосновский район):</p> <ol style="list-style-type: none"> <li>1. 53°17'04,4" с.ш. 41°00'18,7" в.д.</li> <li>2. 53°17'02,2" с.ш. 41°00'24,9" в.д.</li> <li>3. 53°16'50,7" с.ш. 41°00'23,6" в.д.</li> <li>4. 53°16'39,4" с.ш. 41°01'18,8" в.д.</li> </ol>

	<ol style="list-style-type: none"> <li>5. 53°16'05,5" с.ш. 41°01'12,6" в.д.</li> <li>6. 53°16'03,0" с.ш. 41°01'26,6" в.д.</li> <li>7. 53°15'54,6" с.ш. 41°01'25,8" в.д.</li> <li>8. 53°15'41,2" с.ш. 41°00'59,7" в.д.</li> <li>9. 53°15'35,7" с.ш. 41°01'08,0" в.д.</li> <li>10. 53°15'24,0" с.ш. 41°00'48,9" в.д.</li> <li>11. 53°15'06,7" с.ш. 41°00'27,3" в.д.</li> <li>12. 53°14'56,5" с.ш. 41°00'45,5" в.д.</li> <li>13. 53°14'15,8" с.ш. 41°00'26,7" в.д.</li> <li>14. 53°14'21,8" с.ш. 40°59'56,1" в.д.</li> <li>15. 53°14'46,7" с.ш. 41°00'25,2" в.д.</li> <li>16. 53°15'10,7" с.ш. 41°00'04,9" в.д.</li> <li>17. 53°16'22,6" с.ш. 41°00'53,2" в.д.</li> <li>18. 53°16'33,2" с.ш. 41°00'07,8" в.д.</li> <li>19. 53°16'45,0" с.ш. 40°59'56,3" в.д.</li> <li>20. 53°16'46,5" с.ш. 41°00'11,6" в.д.</li> <li>21. 53°16'53,9" с.ш. 41°00'05,6" в.д.</li> </ol>
	<p>река Лесной Воронеж (Мичуринский район):</p> <ol style="list-style-type: none"> <li>1. 52°58'58,2" с.ш. 40°35'07,4" в.д.</li> <li>2. 52°58'55,9" с.ш. 40°34'52,8" в.д.</li> <li>3. 52°58'28,7" с.ш. 40°34'59,1" в.д.</li> <li>4. 52°58'05,2" с.ш. 40°35'13,4" в.д.</li> <li>5. 52°58'12,3" с.ш. 40°34'52,8" в.д.</li> <li>6. 52°58'03,8" с.ш. 40°34'54,3" в.д.</li> <li>7. 52°57'45,2" с.ш. 40°36'01,5" в.д.</li> <li>8. 52°57'51,3" с.ш. 40°36'19,4" в.д.</li> <li>9. 52°57'40,4" с.ш. 40°36'20,1" в.д.</li> <li>10. 52°57'22,2" с.ш. 40°36'08,0" в.д.</li> <li>11. 52°57'33,2" с.ш. 40°35'22,8" в.д.</li> <li>12. 52°57'30,6" с.ш. 40°36'11,0" в.д.</li> <li>13. 52°57'35,1" с.ш. 40°36'14,2" в.д.</li> <li>14. 52°57'58,9" с.ш. 40°35'24,4" в.д.</li> <li>15. 52°58'06,4" с.ш. 40°34'37,8" в.д.</li> <li>16. 52°58'43,0" с.ш. 40°34'47,8" в.д.</li> <li>17. 52°59'00,4" с.ш. 40°34'57,3" в.д.</li> </ol>
	<p>река Савала (Жердевский район):</p> <ol style="list-style-type: none"> <li>1. 51°55'38,9" с.ш. 41°33'26,7" в.д.</li> <li>2. 51°56'13,8" с.ш. 41°34'24,1" в.д.</li> <li>3. 51°56'12,1" с.ш. 41°35'43,1" в.д.</li> <li>4. 51°56'07,1" с.ш. 41°35'42,7" в.д.</li> <li>5. 51°56'01,7" с.ш. 41°35'25,8" в.д.</li> <li>6. 51°56'05,3" с.ш. 41°34'28,0" в.д.</li> <li>7. 51°55'57,3" с.ш. 41°34'12,8" в.д.</li> </ol>



	8. 51°55'41,9" с.ш. 41°34'21,9" в.д.
	река Битюг (Токаревский район): 1. 52°07'41,0" с.ш. 41°08'46,5" в.д. 2. 52°07'39,0" с.ш. 41°08'44,4" в.д. 3. 52°07'33,1" с.ш. 41°08'46,3" в.д. 4. 52°07'28,8" с.ш. 41°08'30,4" в.д. 5. 52°07'27,1" с.ш. 41°08'11,8" в.д. 6. 52°07'28,3" с.ш. 41°08'06,7" в.д. 7. 52°07'33,5" с.ш. 41°08'06,1" в.д. 8. 52°07'38,0" с.ш. 41°08'31,7" в.д.
	на реке Ярославка Ярославское водохранилище (Никифоровский район): 1. 52°54'40,2" с.ш. 40°55'43,8" в.д. 2. 52°55'04,8" с.ш. 40°55'15,7" в.д. 3. 52°56'10,5" с.ш. 40°56'34,5" в.д. 4. 52°56'21,4" с.ш. 40°57'11,4" в.д. 5. 52°56'25,7" с.ш. 40°58'17,2" в.д. 6. 52°55'59,6" с.ш. 40°58'10,9" в.д. 7. 52°56'11,0" с.ш. 40°57'38,8" в.д. 8. 52°55'49,0" с.ш. 40°56'57,0" в.д. 9. 52°55'17,5" с.ш. 40°57'00,9" в.д. 10. 52°55'18,7" с.ш. 40°56'39,4" в.д.
	на реке Челновая Челнавское водохранилище (Тамбовский район): 1. 52°44'33,5" с.ш. 41°11'09,2" в.д. 2. 52°44'35,0" с.ш. 41°12'02,3" в.д. 3. 52°44'22,4" с.ш. 41°12'10,3" в.д. 4. 52°43'51,6" с.ш. 41°11'38,6" в.д. 5. 52°43'40,7" с.ш. 41°10'55,6" в.д. 6. 52°43'09,6" с.ш. 41°10'54,6" в.д. 7. 52°41'46,7" с.ш. 41°10'22,0" в.д. 8. 52°43'29,4" с.ш. 41°10'36,4" в.д. 9. 52°43'53,7" с.ш. 41°10'28,3" в.д. 10. 52°44'00,9" с.ш. 41°08'41,9" в.д. 11. 52°44'05,6" с.ш. 41°08'15,5" в.д. 12. 52°43'55,6" с.ш. 41°07'43,7" в.д. 13. 52°43'59,2" с.ш. 41°06'10,9" в.д. 14. 52°44'24,0" с.ш. 41°08'03,2" в.д. 15. 52°44'34,6" с.ш. 41°09'58,2" в.д. 16. 52°44'11,5" с.ш. 41°10'54,8" в.д.
	заливные луга у села Устье, Моршанский

	<p>район, реки Цна:</p> <ol style="list-style-type: none"> <li>1. 53°28'06,9" с.ш. 41°51'59,3" в.д.</li> <li>2. 53°27'59,1" с.ш. 41°52'13,2" в.д.</li> <li>3. 53°27'55,9" с.ш. 41°52'43,0" в.д.</li> <li>4. 53°27'48,2" с.ш. 41°52'44,6" в.д.</li> <li>5. 53°27'48,1" с.ш. 41°52'25,7" в.д.</li> <li>6. 53°27'07,7" с.ш. 41°52'28,0" в.д.</li> <li>7. 53°27'01,1" с.ш. 41°52'10,1" в.д.</li> <li>8. 53°26'48,6" с.ш. 41°52'16,8" в.д.</li> <li>9. 53°26'47,7" с.ш. 41°51'56,8" в.д.</li> <li>10. 53°27'00,0" с.ш. 41°51'50,7" в.д.</li> <li>11. 53°26'55,8" с.ш. 41°50'59,4" в.д.</li> <li>12. 53°26'42,2" с.ш. 41°50'53,6" в.д.</li> <li>13. 53°26'46,3" с.ш. 41°50'43,0" в.д.</li> <li>14. 53°26'56,3" с.ш. 41°50'41,6" в.д.</li> <li>15. 53°27'03,2" с.ш. 41°50'35,4" в.д.</li> <li>16. 53°27'07,9" с.ш. 41°50'49,7" в.д.</li> <li>17. 53°27'12,0" с.ш. 41°51'59,1" в.д.</li> <li>18. 53°27'35,1" с.ш. 41°52'11,3" в.д.</li> <li>19. 53°27'56,4" с.ш. 41°52'05,7" в.д.</li> </ol>
	<p>заливные луга у населенного пункта Дубки, Моршанский район, реки Цна:</p> <ol style="list-style-type: none"> <li>1. 53°29'55,6" с.ш. 41°54'19,5" в.д.</li> <li>2. 53°29'36,0" с.ш. 41°54'56,0" в.д.</li> <li>3. 53°29'12,0" с.ш. 41°55'22,4" в.д.</li> <li>4. 53°28'51,3" с.ш. 41°55'08,9" в.д.</li> <li>5. 53°28'57,6" с.ш. 41°54'19,3" в.д.</li> <li>6. 53°28'11,9" с.ш. 41°54'20,9" в.д.</li> <li>7. 53°27'40,1" с.ш. 41°54'07,6" в.д.</li> <li>8. 53°27'31,1" с.ш. 41°53'11,7" в.д.</li> <li>9. 53°28'13,1" с.ш. 41°52'44,8" в.д.</li> <li>10. 53°28'10,4" с.ш. 41°53'13,3" в.д.</li> <li>11. 53°27'52,3" с.ш. 41°53'20,3" в.д.</li> <li>12. 53°28'25,8" с.ш. 41°53'32,5" в.д.</li> <li>13. 53°28'41,0" с.ш. 41°53'12,4" в.д.</li> <li>14. 53°29'18,0" с.ш. 41°53'48,6" в.д.</li> <li>15. 53°29'32,0" с.ш. 41°54'18,7" в.д.</li> <li>16. 53°29'52,7" с.ш. 41°54'00,8" в.д.</li> </ol>
	<p>река Цна, от населенного пункта Кершинские Борки до населенного пункта Сокольники, Моршанский район:</p> <ol style="list-style-type: none"> <li>1. 53°24'43,6" с.ш. 41°49'08,9" в.д.</li> <li>2. 53°24'12,3" с.ш. 41°48'23,9" в.д.</li> </ol>

	<ol style="list-style-type: none"> <li>3. 53°22'45,0" с.ш. 41°46'39,9" в.д.</li> <li>4. 53°21'36,9" с.ш. 41°45'43,8" в.д.</li> <li>5. 53°20'01,3" с.ш. 41°46'05,1" в.д.</li> <li>6. 53°17'30,4" с.ш. 41°47'43,3" в.д.</li> <li>7. 53°16'11,4" с.ш. 41°45'26,6" в.д.</li> <li>8. 53°15'25,2" с.ш. 41°43'54,8" в.д.</li> <li>9. 53°14'16,7" с.ш. 41°44'57,3" в.д.</li> <li>10. 53°14'14,9" с.ш. 41°47'55,0" в.д.</li> <li>11. 53°15'57,4" с.ш. 41°50'27,3" в.д.</li> <li>12. 53°18'03,2" с.ш. 41°51'41,5" в.д.</li> <li>13. 53°19'50,8" с.ш. 41°50'39,0" в.д.</li> <li>14. 53°20'28,2" с.ш. 41°47'57,0" в.д.</li> <li>15. 53°21'56,4" с.ш. 41°46'52,5" в.д.</li> <li>16. 53°23'30,8" с.ш. 41°49'02,5" в.д.</li> <li>17. 53°23'49,6" с.ш. 41°49'30,9" в.д.</li> </ol>
	<p>река Цна, от села Чернитово до села Серповое, Моршанский район, заливные луга:</p> <ol style="list-style-type: none"> <li>1. 53°43'44,4" с.ш. 41°48'11,2" в.д.</li> <li>2. 53°43'44,5" с.ш. 41°49'02,1" в.д.</li> <li>3. 53°42'33,9" с.ш. 41°49'02,1" в.д.</li> <li>4. 53°41'39,7" с.ш. 41°50'40,7" в.д.</li> <li>5. 53°40'56,3" с.ш. 41°51'25,5" в.д.</li> <li>6. 53°40'14,2" с.ш. 41°52'35,2" в.д.</li> <li>7. 53°38'34,5" с.ш. 41°54'06,0" в.д.</li> <li>8. 53°37'37,8" с.ш. 41°53'33,1" в.д.</li> <li>9. 53°37'35,5" с.ш. 41°52'03,6" в.д.</li> <li>10. 53°39'14,8" с.ш. 41°51'21,5" в.д.</li> <li>11. 53°39'31,2" с.ш. 41°50'17,1" в.д.</li> <li>12. 53°40'48,1" с.ш. 41°49'12,6" в.д.</li> <li>13. 53°41'13,5" с.ш. 41°47'56,3" в.д.</li> <li>14. 53°42'53,0" с.ш. 41°47'47,1" в.д.</li> </ol>
Тульская область	
	<p>река Ока (Алексинский район):</p> <ol style="list-style-type: none"> <li>1. 54°29'13,9" с.ш. 37°04'05,9" в.д.</li> <li>2. 54°29'19,7" с.ш. 37°04'00,6" в.д.</li> <li>3. 54°28'51,5" с.ш. 37°00'53,9" в.д.</li> <li>4. 54°28'56,3" с.ш. 37°00'53,2" в.д.</li> </ol>
	<p>река Ока (Алексинский район): от автодорожного моста города Алексин вниз по течению на 4 км:</p>

	<ol style="list-style-type: none"> <li>1. 54°31'00,2" с.ш. 37°04'3 1" в.д.</li> <li>2. 54°30'56,8" с.ш. 37°04'27,4" в.д.</li> <li>3. 54°31'37,3" с.ш. 37°03'20,9" в.д.</li> <li>4. 54°31'38,5" с.ш. 37°03'29,9" в.д.</li> <li>5. 54°32'20,8" с.ш. 37°03'46,2" в.д.</li> <li>6. 54°32'18,3" с.ш. 37°03'50,5" в.д.</li> </ol>
-	<p>река Ока (Алексинский район):</p> <ol style="list-style-type: none"> <li>1. 54°32'50,2" с.ш. 37°05'59,7" в.д.</li> <li>2. 54°32'55,3" с.ш. 37°05'56,3" в.д.</li> <li>3. 54°32'19,6" с.ш. 37°03'52,6" в.д.</li> <li>4. 54°32'21,8" с.ш. 37°03'47,8" в.д.</li> <li>5. 54°32'38,7" с.ш. 37°04'35,9" в.д.</li> <li>6. 54°32'42,8" с.ш. 37°04'33,1" в.д.</li> <li>7. 54°32'52,1" с.ш. 37°06'03,6" в.д.</li> <li>8. 54°32'56,7" с.ш. 37°06'03,0" в.д.</li> </ol>
-	<p>река Ока (Алексинский район):</p> <ol style="list-style-type: none"> <li>1. 54°28'12,9" с.ш. 36°59'05,7" в.д.</li> <li>2. 54°28'14,2" с.ш. 36°58'58,5" в.д.</li> <li>3. 54°27'30,3" с.ш. 36°58'23,5" в.д.</li> <li>4. 54°27'34,5" с.ш. 36°58'16,5" в.д.</li> </ol>
-	<p>река Ока (Алексинский район):</p> <ol style="list-style-type: none"> <li>1. 54°29'04,7" с.ш. 37°03'22,3" в.д.</li> <li>2. 54°29'10,9" с.ш. 37°03'19,5" в.д.</li> <li>3. 54°29'30,6" с.ш. 37°04'53,0" в.д.</li> <li>4. 54°29'34,3" с.ш. 37°04'47,6" в.д.</li> </ol>
-	<p>река Ока (Алексинский район):</p> <ol style="list-style-type: none"> <li>1. 54°33'14,6" с.ш. 37°07'41,7" в.д.</li> <li>2. 54°33'12,7" с.ш. 37°07'28,9" в.д.</li> <li>3. 54°34'07,9" с.ш. 37°08'35,6" в.д.</li> <li>4. 54°34'09,5" с.ш. 37°08'27,0" в.д.</li> <li>5. 54°35'27,7" с.ш. 37°09'02,3" в.д.</li> <li>6. 54°35'28,4" с.ш. 37°08'52,7" в.д.</li> </ol>
-	<p>река Ока (Белевский район):</p> <ol style="list-style-type: none"> <li>1. 53°39'46,4" с.ш. 36°13'17,9" в.д.</li> <li>2. 53°39'46,8" с.ш. 36°13'15,1" в.д.</li> <li>3. 53°40'05,5" с.ш. 36°13'24,0" в.д.</li> <li>4. 53°40'03,3" с.ш. 36°13'25,8" в.д.</li> <li>5. 53°40'08,1" с.ш. 36°13'47,1" в.д.</li> <li>6. 53°40'09,6" с.ш. 36°13'45,6" в.д.</li> </ol>

-	<p>река Ока (Белевский район):</p> <ol style="list-style-type: none"> <li>1. 53°43'38,6" с.ш. 36°13'10,6" в.д.</li> <li>2. 53°43'39,8" с.ш. 36°13'14,0" в.д.</li> <li>3. 53°43'24,6" с.ш. 36°13'20,7" в.д.</li> <li>4. 53°43'26,2" с.ш. 36°13'27,5" в.д.</li> <li>5. 53°42'58,2" с.ш. 36°13'31,5" в.д.</li> <li>6. 53°42'58,4" с.ш. 36°13'35,3" в.д.</li> <li>7. 53°42'39,2" с.ш. 36°13'35,9" в.д.</li> <li>8. 53°42'39,7" с.ш. 36°13'40,2" в.д.</li> </ol>
-	<p>река Ока (Белевский район):</p> <ol style="list-style-type: none"> <li>1. 53°46'35,9" с.ш. 36°11'43,3" в.д.</li> <li>2. 53°46'36,1" с.ш. 36°11'39,2" в.д.</li> <li>3. 53°47'06,6" с.ш. 36°11'27,5" в.д.</li> <li>4. 53°47'04,0" с.ш. 36°11'22,6" в.д.</li> <li>5. 53°47'24,5" с.ш. 36°10'39,7" в.д.</li> <li>6. 53°47'26,1" с.ш. 36°10'41,9" в.д.</li> </ol>
-	<p>река Ока (Белевский район):</p> <ol style="list-style-type: none"> <li>1. 53°51'33,2" с.ш. 36°11'29,3" в.д.</li> <li>2. 53°51'35,7" с.ш. 36°11'30,5" в.д.</li> <li>3. 53°51'48,2" с.ш. 36°10'59,7" в.д.</li> <li>4. 53°51'48,3" с.ш. 36°11'03,0" в.д.</li> <li>5. 53°52'10,2" с.ш. 36°11'17,0" в.д.</li> <li>6. 53°52'10,2" с.ш. 36°11'11,0" в.д.</li> <li>7. 53°52'42,0" с.ш. 36°11'04,4" в.д.</li> <li>8. 53°52'41,6" с.ш. 36°11'00,4" в.д.</li> </ol>
-	<p>река Ока (Белевский район):</p> <ol style="list-style-type: none"> <li>1. 53°51'35,3" с.ш. 36°11'33,2" в.д.</li> <li>2. 53°51'32,8" с.ш. 36°11'31,4" в.д.</li> <li>3. 53°51'40,6" с.ш. 36°11'02,4" в.д.</li> <li>4. 53°51'41,3" с.ш. 36°11'05,7" в.д.</li> <li>5. 53°51'54,3" с.ш. 36°11'05,4" в.д.</li> <li>6. 53°51'55,2" с.ш. 36°11'00,7" в.д.</li> </ol>
-	<p>река Ока (Белевский район):</p> <ol style="list-style-type: none"> <li>1. 53°56'14,4" с.ш. 36°13'12,5" в.д.</li> <li>2. 53°56'15,2" с.ш. 36°13'16,8" в.д.</li> <li>3. 53°56'29,0" с.ш. 36°12'59,7" в.д.</li> <li>4. 53°56'30,8" с.ш. 36°13'03,1" в.д.</li> <li>5. 53°56'43,2" с.ш. 36°12'50,0" в.д.</li> <li>6. 53°56'41,6" с.ш. 36°12'46,6" в.д.</li> </ol>
-	<p>река Ока (Суворовский район): от озера Большое у деревни Кипеть вверх по течению</p>

	<p>на 500 м и вниз по течению на 500 м:</p> <ol style="list-style-type: none"> <li>1. 54°00'18,2" с.ш. 36°16'10,8" в.д.</li> <li>2. 54°00'20,3" с.ш. 36°16'09,9" в.д.</li> <li>3. 54°00'16,8" с.ш. 36°15'15,6" в.д.</li> <li>4. 54°00'19,6" с.ш. 36°15'14,1" в.д.</li> </ol>
-	<p>река Рука (Белевский район):</p> <ol style="list-style-type: none"> <li>1. 53°44'01,0" с.ш. 36°10'15,4" в.д.</li> <li>2. 53°44'01,0" с.ш. 36°10'15,3" в.д.</li> <li>3. 53°43'29,4" с.ш. 36°13'15,5" в.д.</li> <li>4. 53°43'29,4" с.ш. 36°13'15,4" в.д.</li> </ol>
-	<p>река Веженка (Белевский район):</p> <ol style="list-style-type: none"> <li>1. 53°48'34,2" с.ш. 36°12'58,8" в.д.</li> <li>2. 53°48'34,1" с.ш. 36°12'58,7" в.д.</li> <li>3. 53°48'50,2" с.ш. 36°12'07,9" в.д.</li> <li>4. 53°48'50,1" с.ш. 36°12'07,8" в.д.</li> </ol>
-	<p>река Калевка (Белевский район):</p> <ol style="list-style-type: none"> <li>1. 53°51'42,0" с.ш. 36°12'52,4" в.д.</li> <li>2. 53°51'42,2" с.ш. 36°12'52,4" в.д.</li> <li>3. 53°51'26,5" с.ш. 36°11'46,1" в.д.</li> <li>4. 53°51'26,4" с.ш. 36°11'46,3" в.д.</li> </ol>
-	<p>река Упа (Суворовский район):</p> <ol style="list-style-type: none"> <li>1. 54°00'13,4" с.ш. 36°19'59,9" в.д.</li> <li>2. 54°00'38,6" с.ш. 36°19'46,6" в.д.</li> <li>3. 54°01'01,1" с.ш. 36°19'55,7" в.д.</li> <li>4. 54°01'50,5" с.ш. 36°20'40,4" в.д.</li> <li>5. 54°02'07,6" с.ш. 36°20'04,7" в.д.</li> <li>6. 54°02'08,2" с.ш. 36°20'01,9" в.д.</li> <li>7. 54°01'46,4" с.ш. 36°20'35,1" в.д.</li> <li>8. 54°01'14,2" с.ш. 36°19'41,1" в.д.</li> <li>9. 54°00'54,8" с.ш. 36°19'17,0" в.д.</li> <li>10. 54°00'37,8" с.ш. 36°19'21,0" в.д.</li> <li>11. 54°00'14,2" с.ш. 36°19'58,2" в.д.</li> </ol>
-	<p>река Упа (Щекинский район):</p> <ol style="list-style-type: none"> <li>1. 54°03'39,8" с.ш. 37°11'14,2" в.д.</li> <li>2. 54°03'39,9" с.ш. 37°11'12,4" в.д.</li> <li>3. 54°03'07,7" с.ш. 37°10'54,3" в.д.</li> <li>4. 54°03'08,3" с.ш. 37°10'52,5" в.д.</li> <li>5. 54°02'38,2" с.ш. 37°10'33,1" в.д.</li> <li>6. 54°02'37,9" с.ш. 37°10'31,8" в.д.</li> </ol>

-	<p>река Упа (Щекинский район):</p> <ol style="list-style-type: none"> <li>1. 53°59'50,5" с.ш. 37°11'14,5" в.д.</li> <li>2. 53°59'49,5" с.ш. 37°11'12,9" в.д.</li> <li>3. 54°00'00,9" с.ш. 37°10'24,7" в.д.</li> <li>4. 54°00'01,7" с.ш. 37°10'23,8" в.д.</li> <li>5. 53°59'33,1" с.ш. 37°10'34,2" в.д.</li> <li>6. 53°59'32,6" с.ш. 37°10'32,9" в.д.</li> </ol>
-	<p>река Упа (Щекинский район):</p> <ol style="list-style-type: none"> <li>1. 53°57'41,6" с.ш. 37°10'45,7" в.д.</li> <li>2. 53°57'42,9" с.ш. 37°10'43,6" в.д.</li> <li>3. 53°58'10,8" с.ш. 37°11'11,3" в.д.</li> <li>4. 53°58'11,2" с.ш. 37°11'09,0" в.д.</li> </ol>
-	<p>река Упа (Щекинский район):</p> <ol style="list-style-type: none"> <li>1. 53°57'19,1" с.ш. 37°09'28,7" в.д.</li> <li>2. 53°57'17,7" с.ш. 37°09'27,5" в.д.</li> <li>3. 53°57'29,3" с.ш. 37°08'36,0" в.д.</li> <li>4. 53°57'28,4" с.ш. 37°08'34,7" в.д.</li> </ol>
-	<p>река Упа (Дубенский район):</p> <ol style="list-style-type: none"> <li>1. 54°07'05,4" с.ш. 37°07'11,9" в.д.</li> <li>2. 54°07'05,2" с.ш. 37°07'10,2" в.д.</li> <li>3. 54°06'02,5" с.ш. 37°07'41,0" в.д.</li> <li>4. 54°06'02,4" с.ш. 37°07'39,8" в.д.</li> </ol>
-	<p>река Упа (Одоевский район):</p> <ol style="list-style-type: none"> <li>1. 53°57'06,6" с.ш. 36°58'46,7" в.д.</li> <li>2. 53°57'05,4" с.ш. 36°58'45,7" в.д.</li> <li>3. 53°57'00,1" с.ш. 36°59'05,5" в.д.</li> <li>4. 53°57'01,1" с.ш. 36°59'07,5" в.д.</li> <li>5. 53°56'50,3" с.ш. 36°59'19,6" в.д.</li> <li>6. 53°56'49,9" с.ш. 36°59'17,7" в.д.</li> </ol>
-	<p>река Упа (Одоевский район):</p> <ol style="list-style-type: none"> <li>1. 53°57'36,1" с.ш. 36°50'32,2" в.д.</li> <li>2. 53°57'37,7" с.ш. 36°50'32,8" в.д.</li> <li>3. 53°57'35,4" с.ш. 36°50'16,6" в.д.</li> <li>4. 53°57'37,3" с.ш. 36°50'14,3" в.д.</li> <li>5. 53°57'20,7" с.ш. 36°50'08,6" в.д.</li> <li>6. 53°57'21,6" с.ш. 36°50'06,1" в.д.</li> </ol>
-	<p>река Упа (Одоевский район):</p> <ol style="list-style-type: none"> <li>1. 53°57'05,9" с.ш. 36°57'24,1" в.д.</li> <li>2. 53°57'07,6" с.ш. 36°57'24,0" в.д.</li> <li>3. 53°56'58,8" с.ш. 36°56'42,5" в.д.</li> </ol>

	4. 53°56'59,9" с.ш. 36°56'41,0" в.д.
-	река Упа (Одоевский район): 1. 53°56'27,8" с.ш. 36°53'53,6" в.д. 2. 53°56'30,5" с.ш. 36°53'52,9" в.д. 3. 53°56'28,5" с.ш. 36°53'36,9" в.д. 4. 53°56'27,4" с.ш. 36°53'36,7" в.д.
-	река Упа (Одоевский район): 1. 53°57'33,5" с.ш. 36°47'00,5" в.д. 2. 53°57'34,9" с.ш. 36°47'03,5" в.д. 3. 53°57'46,9" с.ш. 36°46'38,7" в.д. 4. 53°57'48,7" с.ш. 36°46'37,8" в.д.
-	река Упа (Одоевский район): 1. 53°57'26,8" с.ш. 36°55'06,3" в.д. 2. 53°57'26,0" с.ш. 36°55'04,1" в.д. 3. 53°57'09,2" с.ш. 36°55'22,8" в.д. 4. 53°57'09,8" с.ш. 36°55'25,2" в.д.
-	река Улыбыш (Кимовский район): от деревни Марчуги до впадения в Пронское водохранилище: 1. 53°59'54,5" с.ш. 38°47'03,1" в.д. 2. 53°59'54,5" с.ш. 38°47'0 7" в.д. 3. 54°00'3 1" с.ш. 38°48'0 5" в.д. 4. 54°00'34,3" с.ш. 38°48'04,0" в.д.
-	река Улыбыш (Кимовский район): от деревни Хитровщина вверх по течению на 2 км: 1. 53°57'53,1" с.ш. 38°47'1 8" в.д. 2. 53°58'0 7" с.ш. 38°47'26,8" в.д. 3. 53°57'00,4" с.ш. 38°48'2 2" в.д. 4. 53°57'1 2" с.ш. 38°48'23,8" в.д. 5. 53°57'07,7" с.ш. 38°47'5 6" в.д.
-	река Осетр (Веневский район): от пересечения реки с автомобильной дорогой Москва – Воронеж вверх по течению на 2 км: 1. 54°25'06,9" с.ш. 38°10'43,3" в.д. 2. 54°25'07,2" с.ш. 38°10'43,6" в.д. 3. 54°24'56,4" с.ш. 38°10'23,4" в.д. 4. 54°24'57,9" с.ш. 38°10'24,1" в.д. 5. 54°24'58,2" с.ш. 38°09'04,1" в.д.



	6. 54°24'59,3" с.ш. 38°09'03,4" в.д.
-	река Осетр (Веневский район): река Веркуша на всем протяжении: 1. 54°25'03,9" с.ш. 38°10'27,3" в.д. 2. 54°25'06,4" с.ш. 38°10'29,8" в.д. 3. 54°25'59,1" с.ш. 38°08'38,1" в.д. 4. 54°25'59,1" с.ш. 38°08'38,1" в.д.
-	река Осетр (Веневский район): река Веневка на всем протяжении: 1. 54°18'25" с.ш., 38°4'28" в.д. 2. 54°23'48,8" с.ш. 38°17'03" в.д.
-	река Осетр (Веневский район): от деревни Анишино вниз по течению на 1 км и вверх по течению 1 км: 1. 54°19'28,3" с.ш. 37°58'05,1" в.д. 2. 54°19'28,3" с.ш. 37°58'05,0" в.д. 3. 54°19'39,2" с.ш. 37°58'01,9" в.д. 4. 54°19'34,0" с.ш. 37°58'00,6" в.д. 5. 54°19'19,2" с.ш. 37°57'39,8" в.д. 6. 54°19'20,1" с.ш. 37°57'38,9" в.д. 7. 54°19'35,9" с.ш. 37°57'09,5" в.д. 8. 54°19'36,9" с.ш. 37°57'10,8" в.д. 9. 54°19'41,4" с.ш. 37°57'01,9" в.д. 10. 54°19'41,4" с.ш. 37°57'01,8" в.д.
-	река Проня (Новомосковский район): от плотины гидроузла до деревни Иваньково: 1. 54°09'21" с.ш. 38°40'39,4" в.д. 2. 54°09'26" с.ш. 38°40'37,9" в.д. 3. 54°09'40,8" с.ш. 38°40'49,0" в.д. 4. 54°09'40,6" с.ш. 38°40'47,9" в.д. 5. 54°09'48,7" с.ш. 38°40'26,5" в.д. 6. 54°09'49,1" с.ш. 38°40'26,7" в.д. 7. 54°10'34,1" с.ш. 38°39'56,0" в.д. 8. 54°10'33,9" с.ш. 38°39'54,3" в.д. 9. 54°10'54,5" с.ш. 38°40'20,4" в.д. 10. 54°10'54,5" с.ш. 38°40'20,1" в.д.
-	Пронское водохранилище (Новомосковский и Кимовский район): 1. 54°00'34,0" с.ш. 38°48'04,0" в.д. 2. 54°02'02,8" с.ш. 38°47'04,8" в.д.

	<ol style="list-style-type: none"> <li>3. 54°03'03,0" с.ш. 38°45'02,2" в.д.</li> <li>4. 54°04'05,4" с.ш. 38°43'55,5" в.д.</li> <li>5. 54°05'09,9" с.ш. 38°41'43,4" в.д.</li> <li>6. 54°07'04,5" с.ш. 38°41'39,7" в.д.</li> <li>7. 54°09'20,0" с.ш. 38°40'38,0" в.д.</li> <li>8. 54°09'24,5" с.ш. 38°40'29,3" в.д.</li> <li>9. 54°07'32,8" с.ш. 38°40'33,1" в.д.</li> <li>10. 54°05'19,7" с.ш. 38°40'42,3" в.д.</li> <li>11. 54°03'20,5" с.ш. 38°43'20,2" в.д.</li> <li>12. 54°01'30,4" с.ш. 38°45'22,9" в.д.</li> <li>13. 54°01'08,5" с.ш. 38°46'58,1" в.д.</li> <li>14. 54°00'33,5" с.ш. 38°48'01,7" в.д.</li> </ol>
-	<p>Пронское водохранилище (Новомосковский район):</p> <ol style="list-style-type: none"> <li>1. 54°04'11,6" с.ш. 38°41'24,4" в.д.</li> <li>2. 54°04'04,1" с.ш. 38°40'58,3" в.д.</li> <li>3. 54°04'04,7" с.ш. 38°40'23,1" в.д.</li> <li>4. 54°04'21,2" с.ш. 38°39'22,2" в.д.</li> <li>5. 54°04'25,2" с.ш. 38°39'23,5" в.д.</li> <li>6. 54°04'09,9" с.ш. 38°40'27,1" в.д.</li> <li>7. 54°04'08,6" с.ш. 38°41'00,9" в.д.</li> <li>8. 54°04'24,7" с.ш. 38°41'12,1" в.д.</li> </ol>
-	<p>Пронское водохранилище (Новомосковский район):</p> <ol style="list-style-type: none"> <li>1. 54°03'49,0" с.ш. 38°42'20,6" в.д.</li> <li>2. 54°03'35,0" с.ш. 38°40'47,0" в.д.</li> <li>3. 54°03'20,2" с.ш. 38°41'01,8" в.д.</li> <li>4. 54°02'36,2" с.ш. 38°40'39,3" в.д.</li> <li>5. 54°02'06,4" с.ш. 38°39'05,8" в.д.</li> <li>6. 54°02'12,2" с.ш. 38°38'45,7" в.д.</li> <li>7. 54°02'41,6" с.ш. 38°40'29,8" в.д.</li> <li>8. 54°03'18,9" с.ш. 38°40'56,6" в.д.</li> <li>9. 54°03'35,4" с.ш. 38°40'38,5" в.д.</li> <li>10. 54°03'58,7" с.ш. 38°42'02,6" в.д.</li> </ol>
-	<p>Шатское водохранилище (Новомосковский район):</p> <ol style="list-style-type: none"> <li>1. 54°02'40,7" с.ш. 38°19'42,4" в.д.</li> <li>2. 54°02'37,3" с.ш. 38°19'37,1" в.д.</li> <li>3. 54°06'00,5" с.ш. 38°17'19,8" в.д.</li> <li>4. 54°06'53,8" с.ш. 38°24'26,3" в.д.</li> <li>5. 54°07'21,6" с.ш. 38°24'45,8" в.д.</li> </ol>

	<ol style="list-style-type: none"> <li>6. 54°07'27,1" с.ш. 38°19'22,7" в.д.</li> <li>7. 54°08'50,9" с.ш. 38°18'41,4" в.д.</li> <li>8. 54°09'59,7" с.ш. 38°19'31,7" в.д.</li> <li>9. 54°09'45,7" с.ш. 38°18'43,6" в.д.</li> <li>10. 54°07'33,0" с.ш. 38°18'26,5" в.д.</li> <li>11. 54°06'34,5" с.ш. 38°17'10,9" в.д.</li> <li>12. 54°06'36,9" с.ш. 38°13'04,1" в.д.</li> <li>13. 54°06'21,9" с.ш. 38°12'46,2" в.д.</li> <li>14. 54°05'41,5" с.ш. 38°16'19,3" в.д.</li> <li>15. 54°07'29,1" с.ш. 38°25'08,4" в.д.</li> <li>16. 54°07'26,1" с.ш. 38°25'09,3" в.д.</li> </ol>
	<p>Любовское водохранилище (Новомосковский и Узловский район):</p> <ol style="list-style-type: none"> <li>1. 54°00'59,4" с.ш. 38°11'25,9" в.д.</li> <li>2. 54°02'1 9" с.ш. 38°12'37,8" в.д.</li> <li>3. 54°03'25,7" с.ш. 38°13'14,3" в.д.</li> <li>4. 54°04'34,3" с.ш. 38°14'33,4" в.д.</li> <li>5. 54°05'2 3" с.ш. 38°14'49,9" в.д.</li> <li>6. 54°05'27,6" с.ш. 38°14'28,7" в.д.</li> <li>7. 54°04'3 3" с.ш. 38°14'06,1" в.д.</li> <li>8. 54°03'4 4" с.ш. 38°12'55,7" в.д.</li> <li>9. 54°03'37,5" с.ш. 38°11'53,7" в.д.</li> <li>10. 54°03'3 2" с.ш. 38°10'55,7" в.д.</li> <li>11. 54°03'30,4" с.ш. 38°10'59,3" в.д.</li> <li>12. 54°03'35,3" с.ш. 38°12'54,2" в.д.</li> <li>13. 54°02'13,7" с.ш. 38°12'24,7" в.д.</li> <li>14. 54°00'59,4" с.ш. 38°11'20,7" в.д.</li> <li>15. 54°02'09,4" с.ш. 38°12'50,1" в.д.</li> <li>16. 54°03'24,3" с.ш. 38°13'16,2" в.д.</li> </ol>
	<p>река Черепетка (Суворовский район):</p> <ol style="list-style-type: none"> <li>1. 54°09'38,4" с.ш. 36°34'09,4" в.д.</li> <li>2. 54°09'40,0" с.ш. 36°34'07,4" в.д.</li> <li>3. 54°09'43,9" с.ш. 36°33'39,9" в.д.</li> <li>4. 54°09'40,5" с.ш. 36°33'42,8" в.д.</li> <li>5. 54°09'25,2" с.ш. 36°33'01,2" в.д.</li> <li>6. 54°09'22,8" с.ш. 36°33'25,2" в.д.</li> <li>7. 54°09'19,5" с.ш. 36°33'18,8" в.д.</li> <li>8. 54°09'15,2" с.ш. 36°33'09,2" в.д.</li> <li>9. 54°09'01,7" с.ш. 36°32'32,8" в.д.</li> <li>10. 54°08'53,0" с.ш. 36°32'30,5" в.д.</li> </ol>

	<p>Черепетское водохранилище (Суворовский район):</p> <ol style="list-style-type: none"> <li>1. 54°09'19,8" с.ш. 36°28'56,3" в.д.</li> <li>2. 54°09'37,4" с.ш. 36°28'45,3" в.д.</li> <li>3. 54°10'01,6" с.ш. 36°28'39,7" в.д.</li> <li>4. 54°10'01,9" с.ш. 36°28'33,7" в.д.</li> <li>5. 54°10'04,6" с.ш. 36°28'32,0" в.д.</li> <li>6. 54°10'06,0" с.ш. 36°28'42,2" в.д.</li> <li>7. 54°09'50,2" с.ш. 36°28'53,6" в.д.</li> <li>8. 54°09'41,4" с.ш. 36°28'52,2" в.д.</li> <li>9. 54°09'24,6" с.ш. 36°29'16,1" в.д.</li> </ol>
	<p>Черепетское водохранилище (Суворовский район):</p> <ol style="list-style-type: none"> <li>1. 54°08'34,4" с.ш. 36°29'38,7" в.д.</li> <li>2. 54°08'43,3" с.ш. 36°30'31,3" в.д.</li> <li>3. 54°08'56,2" с.ш. 36°30'34,2" в.д.</li> <li>4. 54°09'20,4" с.ш. 36°29'36,8" в.д.</li> <li>5. 54°09'09,3" с.ш. 36°29'60,0" в.д.</li> <li>6. 54°09'00,5" с.ш. 36°30'24,5" в.д.</li> <li>7. 54°09'01,2" с.ш. 36°30'55,5" в.д.</li> <li>8. 54°09'07,2" с.ш. 36°31'24,3" в.д.</li> <li>9. 54°08'56,1" с.ш. 36°31'30,0" в.д.</li> </ol>
	<p>река Черепеть (Суворовский район):</p> <ol style="list-style-type: none"> <li>1. 54°08'52,2" с.ш. 36°34'21,7" в.д.</li> <li>2. 54°08'54,6" с.ш. 36°34'22,0" в.д.</li> <li>3. 54°08'59,6" с.ш. 36°34'00,3" в.д.</li> <li>4. 54°08'58,8" с.ш. 36°33'59,2" в.д.</li> <li>5. 54°09'08,6" с.ш. 36°33'35,5" в.д.</li> <li>6. 54°09'09,8" с.ш. 36°33'40,5" в.д.</li> </ol>
	<p>река Черепетка (Суворовский район):</p> <ol style="list-style-type: none"> <li>1. 54°10'55,0" с.ш. 36°34'38,7" в.д.</li> <li>2. 54°10'55,2" с.ш. 36°34'37,8" в.д.</li> <li>3. 54°10'30,6" с.ш. 36°34'17,6" в.д.</li> <li>4. 54°10'30,8" с.ш. 36°34'17,0" в.д.</li> <li>5. 54°10'32,4" с.ш. 36°33'44,5" в.д.</li> <li>6. 54°10'33,1" с.ш. 36°33'44,8" в.д.</li> <li>7. 54°10'35,8" с.ш. 36°33'43,3" в.д.</li> <li>8. 54°10'35,4" с.ш. 36°33'42,6" в.д.</li> <li>9. 54°10'30,4" с.ш. 36°33'34,1" в.д.</li> <li>10. 54°10'30,5" с.ш. 36°33'32,8" в.д.</li> </ol>
	<p>Щекинское водохранилище (Щекинский и</p>

	<p>Киреевский району): от деревни Харино вниз по течению до плотины гидроузла:</p> <ol style="list-style-type: none"> <li>1. 53°54'2 9" с.ш. 37°41'30,8" в.д.</li> <li>2. 53°54'27,1" с.ш. 37°41'38,1" в.д.</li> <li>3. 53°54'39,2" с.ш. 37°41'17,2" в.д.</li> <li>4. 53°54'34,8" с.ш. 37°41'14,0" в.д.</li> <li>5. 53°54'37,8" с.ш. 37°40'47,5" в.д.</li> <li>6. 53°54'43,7" с.ш. 37°40'43,3" в.д.</li> <li>7. 53°54'4 3" с.ш. 37°40'15,4" в.д.</li> <li>8. 53°54'34,8" с.ш. 37°40'15,5" в.д.</li> <li>9. 53°54'5 3" с.ш. 37°39'57,9" в.д.</li> <li>10. 53°54'50,0" с.ш. 37°40'07,2" в.д.</li> <li>11. 53°54'53,9" с.ш. 37°40'20,1" в.д.</li> <li>12. 53°55'37,6" с.ш. 37°40'10,4" в.д.</li> <li>13. 53°55'16,8" с.ш. 37°40'06,0" в.д.</li> <li>14. 53°55'0 5" с.ш. 37°39'14,5" в.д.</li> <li>15. 53°54'44,3" с.ш. 37°39'09,0" в.д.</li> <li>16. 53°54'49,0" с.ш. 37°38'26,6" в.д.</li> <li>17. 53°55'5 0" с.ш. 37°38'07,2" в.д.</li> <li>18. 53°55'56,9" с.ш. 37°38'28,5" в.д.</li> <li>19. 53°55'45,5" с.ш. 37°38'58,8" в.д.</li> <li>20. 53°55'39,9" с.ш. 37°39'43,2" в.д.</li> <li>21. 53°55'43,8" с.ш. 37°39'29,9" в.д.</li> <li>22. 53°56'14,3" с.ш. 37°39'17,0" в.д.</li> <li>23. 53°56'35,0" с.ш. 37°39'38,8" в.д.</li> <li>24. 53°56'36,7" с.ш. 37°39'17,9" в.д.</li> <li>25. 53°57'1 0" с.ш. 37°39'17,6" в.д.</li> <li>26. 53°57'06,5" с.ш. 37°39'00,1" в.д.</li> </ol>
<b>Рязанская область</b>	
-	<p>река Ока (Рыбновский район):</p> <ol style="list-style-type: none"> <li>1. 54°54'25" с.ш. 39°34'9" в.д.</li> <li>2. 54°54'2" с.ш. 39°32'21" в.д.</li> </ol>
-	<p>река Ока (Рыбновский район):</p> <ol style="list-style-type: none"> <li>1. 54°52'49,1" с.ш. 39°36'52,2" в.д.</li> <li>2. 54°53'01,8" с.ш. 39°36'49,6" в.д.</li> <li>3. 54°54'51,1" с.ш. 39°39'32,4" в.д.</li> <li>4. 54°54'46,9" с.ш. 39°39'24,1" в.д.</li> <li>5. 54°54'14,1" с.ш. 39°36'43,3" в.д.</li> <li>6. 54°54'16,2" с.ш. 39°37'16,6" в.д.</li> </ol>
-	<p>река Ока (Рыбновский район):</p> <ol style="list-style-type: none"> <li>1. 54°49'33" с.ш. 39°48'1" в.д.</li> </ol>

	2. 54°50'46" с.ш. 39°49'26" в.д.
-	озеро Тишь (Рыбновский район): 1. 54°47'48" с.ш. 39°49'44" в.д.
-	река Ока: 2. 54°46'58,5" с.ш. 39°47'04,6" в.д. 3. 54°46'55,7" с.ш. 39°47'05,2" в.д. 4. 54°45'46,7" с.ш. 39°46'08,5" в.д. 5. 54°45'43,1" с.ш. 39°46'17,0" в.д. 6. 54°44'22,0" с.ш. 39°47'10,8" в.д. 7. 54°44'21,6" с.ш. 39°47'09,4" в.д. 8. 54°41'33,3" с.ш. 39°43'00,9" в.д. 9. 54°41'33,4" с.ш. 39°42'59,7" в.д. 10. 54°42'03,3" с.ш. 39°44'13,3" в.д. 11. 54°42'01,0" с.ш. 39°44'05,5" в.д. 12. 54°41'55,6" с.ш. 39°42'57,2" в.д. 13. 54°41'56,3" с.ш. 39°42'55,1" в.д.
-	река Ока: 1. 54°36'57,3" с.ш. 39°53'42,9" в.д. 2. 54°36'58,1" с.ш. 39°53'43,1" в.д. 3. 54°37'02,2" с.ш. 39°51'45,7" в.д. 4. 54°37'00,8" с.ш. 39°51'36,2" в.д. 5. 54°36'38,1" с.ш. 39°54'24,9" в.д. 6. 54°36'34,8" с.ш. 39°54'25,5" в.д.
-	озеро Велье (Рязанский район): 1. 54°37'52" с.ш. 39°56'58" в.д. 2. 54°38'52" с.ш. 39°55'52" в.д.
-	озеро Казарское (Рязанский район): 1. 54°33'55,1" с.ш. 40°04'30,5" в.д. 2. 54°33'53,3" с.ш. 40°04'36,1" в.д. 3. 54°33'37,1" с.ш. 40°03'45,9" в.д. 4. 54°33'30,2" с.ш. 40°04'09,2" в.д. 5. 54°33'14,8" с.ш. 40°04'25,0" в.д. 6. 54°33'09,8" с.ш. 40°04'14,7" в.д.
-	озеро Развань (Спасский район): 1. 54°30'20,1" с.ш. 40°10'58,3" в.д. 2. 54°30'22,7" с.ш. 40°10'59,4" в.д. 3. 54°31'12,4" с.ш. 40°08'57,8" в.д. 4. 54°31'14,3" с.ш. 40°08'58,5" в.д.
-	озеро Большое Петровичское (Спасский район):

	<p>район):</p> <ol style="list-style-type: none"> <li>1. 54°29'03,2" с.ш. 40°14'17,4" в.д.</li> <li>2. 54°29'09,9" с.ш. 40°14'26,6" в.д.</li> <li>3. 54°30'15,4" с.ш. 40°12'18,2" в.д.</li> <li>4. 54°30'17,8" с.ш. 40°12'26,5" в.д.</li> </ol>
-	<p>река Проня (Спасский район):</p> <ol style="list-style-type: none"> <li>1. 54°19'40" с.ш. 40°22'14" в.д.</li> </ol>
-	<p>Спасский затон (Спасский район):</p> <ol style="list-style-type: none"> <li>1. 54°23'26" с.ш. 40°23'28" в.д.</li> </ol>
-	<p>старица Ключ:</p> <ol style="list-style-type: none"> <li>1. 54°22'50,4" с.ш. 40°51'54,6" в.д.</li> <li>2. 54°22'56,0" с.ш. 40°51'44,3" в.д.</li> <li>3. 54°23'30,7" с.ш. 40°43'48,0" в.д.</li> <li>4. 54°23'37,6" с.ш. 40°43'48,6" в.д.</li> <li>5. 54°27'41,5" с.ш. 40°35'03,2" в.д.</li> <li>6. 54°27'46,6" с.ш. 40°35'02,7" в.д.</li> <li>7. 54°25'41,7" с.ш. 40°33'35,4" в.д.</li> <li>8. 54°25'47,4" с.ш. 40°33'34,7" в.д.</li> </ol>
-	<p>Константиновская старица (Шиловский район):</p> <ol style="list-style-type: none"> <li>1. 54°19'35,1" с.ш. 40°44'56,6" в.д.</li> <li>2. 54°19'39,5" с.ш. 40°44'48,7" в.д.</li> <li>3. 54°21'21,5" с.ш. 40°45'51,7" в.д.</li> <li>4. 54°21'18,4" с.ш. 40°45'46,7" в.д.</li> <li>5. 54°21'05,6" с.ш. 40°43'47,0" в.д.</li> <li>6. 54°21'02,8" с.ш. 40°43'41,7" в.д.</li> <li>7. 54°22'59,3" с.ш. 40°42'58,7" в.д.</li> <li>8. 54°23'06,1" с.ш. 40°42'59,0" в.д.</li> <li>9. 54°21'14,9" с.ш. 40°40'53,5" в.д.</li> <li>10. 54°21'17,1" с.ш. 40°40'50,3" в.д.</li> </ol>
-	<p>Шиловский затон (Шиловский район):</p> <ol style="list-style-type: none"> <li>1. 54°19'46,2" с.ш. 40°53'26,9" в.д.</li> <li>2. 54°19'44,2" с.ш. 40°53'27,5" в.д.</li> <li>3. 54°19'45,7" с.ш. 40°53'50,0" в.д.</li> <li>4. 54°19'48,3" с.ш. 40°53'49,1" в.д.</li> </ol>
-	<p>старица Ниверха (Шиловский район):</p> <ol style="list-style-type: none"> <li>1. 54°35'26" с.ш. 41°0'5" в.д.</li> <li>2. 54°36'44" с.ш. 41°1'20" в.д.</li> </ol>
-	<p>затон Чернышиха (Шиловский район):</p>

	<ol style="list-style-type: none"> <li>1. 54°26'28,6" с.ш. 40°58'52,9" в.д.</li> <li>2. 54°26'25,5" с.ш. 40°58'39,8" в.д.</li> <li>3. 54°25'28,7" с.ш. 40°58'09,5" в.д.</li> <li>4. 54°25'21,1" с.ш. 40°58'43,9" в.д.</li> </ol>
	<p>затон Переолок (Шиловский район):</p> <ol style="list-style-type: none"> <li>1. 54°26'52,0" с.ш. 41°00'19,0" в.д.</li> <li>2. 54°26'35,6" с.ш. 41°00'10,7" в.д.</li> <li>3. 54°26'24,2" с.ш. 41°00'34,2" в.д.</li> <li>4. 54°26'35,7" с.ш. 41°01'02,1" в.д.</li> <li>5. 54°26'55,2" с.ш. 41°01'11,5" в.д.</li> <li>6. 54°27'27,1" с.ш. 41°01'00,7" в.д.</li> <li>7. 54°27'22,9" с.ш. 41°00'52,8" в.д.</li> <li>8. 54°27'05,8" с.ш. 41°00'56,3" в.д.</li> </ol>
	<p>затон Дубровский, река Средник до села Акулово (Шиловский район):</p> <ol style="list-style-type: none"> <li>1. 54°32'05,2" с.ш. 41°03'54,9" в.д.</li> <li>2. 54°31'45,0" с.ш. 41°03'54,1" в.д.</li> <li>3. 54°31'29,4" с.ш. 41°04'50,9" в.д.</li> <li>4. 54°31'44,0" с.ш. 41°05'32,6" в.д.</li> <li>5. 54°31'45,0" с.ш. 41°05'26,9" в.д.</li> <li>6. 54°31'31,6" с.ш. 41°04'52,3" в.д.</li> <li>7. 54°31'52,1" с.ш. 41°04'13,4" в.д.</li> <li>8. 54°32'07,3" с.ш. 41°04'00,6" в.д.</li> </ol>
	<p>старица Медвежья голова (Шиловский район):</p> <ol style="list-style-type: none"> <li>1. 54°40'09,2" с.ш. 40°59'44,3" в.д.</li> <li>2. 54°39'45,2" с.ш. 41°01'35,7" в.д.</li> <li>3. 54°40'15,0" с.ш. 41°02'14,6" в.д.</li> <li>4. 54°40'07,9" с.ш. 41°00'26,7" в.д.</li> <li>5. 54°40'32,8" с.ш. 40°59'51,3" в.д.</li> <li>6. 54°40'34,7" с.ш. 40°59'57,4" в.д.</li> <li>7. 54°40'13,9" с.ш. 41°00'34,0" в.д.</li> <li>8. 54°40'18,0" с.ш. 41°02'21,8" в.д.</li> <li>9. 54°39'42,2" с.ш. 41°01'41,3" в.д.</li> <li>10. 54°40'06,0" с.ш. 40°59'39,8" в.д.</li> </ol>
	<p>затон Ладышинский (Шиловский район):</p> <ol style="list-style-type: none"> <li>1. 54°48'04,9" с.ш. 41°05'52,6" в.д.</li> <li>2. 54°47'45,1" с.ш. 41°06'26,6" в.д.</li> <li>3. 54°48'14,7" с.ш. 41°06'53,7" в.д.</li> <li>4. 54°48'13,5" с.ш. 41°07'01,5" в.д.</li> <li>5. 54°47'43,7" с.ш. 41°06'29,0" в.д.</li> </ol>



	6. 54°48'04,3" с.ш. 41°05'49,6" в.д.
	озеро Старица (Тырновская) (Шиловский район): 1. 54°27'02,8" с.ш. 40°58'03,9" в.д. 2. 54°28'06,4" с.ш. 40°56'48,8" в.д. 3. 54°28'21,8" с.ш. 40°57'13,9" в.д. 4. 54°27'42,3" с.ш. 40°58'34,7" в.д. 5. 54°27'40,3" с.ш. 40°58'27,8" в.д. 6. 54°28'15,9" с.ш. 40°57'16,7" в.д. 7. 54°28'06,2" с.ш. 40°57'15,0" в.д. 8. 54°27'03,9" с.ш. 40°58'09,9" в.д.
	озеро Румка (Шиловский район): 1. 54°44'21,2" с.ш. 41°07'20,1" в.д. 2. 54°44'11,6" с.ш. 41°08'29,1" в.д. 3. 54°44'50,9" с.ш. 41°09'32,3" в.д. 4. 54°45'21,3" с.ш. 41°08'55,0" в.д. 5. 54°45'11,6" с.ш. 41°07'02,4" в.д. 6. 54°45'08,4" с.ш. 41°07'01,6" в.д. 7. 54°45'11,6" с.ш. 41°08'58,9" в.д. 8. 54°44'52,1" с.ш. 41°09'19,0" в.д. 9. 54°44'20,8" с.ш. 41°08'23,6" в.д. 10. 54°44'36,4" с.ш. 41°07'21,2" в.д.
	озеро Ерхинка (Шиловский район): 1. 54°42'02,8" с.ш. 41°06'37,5" в.д. 2. 54°42'11,9" с.ш. 41°06'47,9" в.д. 3. 54°42'44,7" с.ш. 41°05'56,7" в.д. 4. 54°42'42,2" с.ш. 41°05'32,4" в.д. 5. 54°42'37,3" с.ш. 41°05'31,4" в.д.
	Перьинская старица (Касимовский район): 1. 54°52'31,5" с.ш. 41°23'39,8" в.д. 2. 54°52'33,0" с.ш. 41°23'36,4" в.д. 3. 54°53'31,1" с.ш. 41°24'26,4" в.д. 4. 54°53'33,3" с.ш. 41°24'22,0" в.д.
	Забелинская пойма: 1. 55°00'02,6" с.ш. 41°11'01,9" в.д. 2. 55°00'02,4" с.ш. 41°10'04,8" в.д.
	Белынская старица (Касимовский район): 1. 54°49'56,1" с.ш. 41°47'47,8" в.д. 2. 54°50'59,5" с.ш. 41°50'42,3" в.д. 3. 54°50'16,3" с.ш. 41°51'00,5" в.д.

	4. 54°49'41,1" с.ш. 41°48'42,6" в.д. 5. 54°49'40,6" с.ш. 41°48'47,7" в.д. 6. 54°50'15,8" с.ш. 41°51'05,8" в.д. 7. 54°51'03,2" с.ш. 41°50'44,4" в.д. 8. 54°50'02,9" с.ш. 41°47'50,1" в.д.
-	Клетинский затон (Касимовский район): 1. 54°59'39,0" с.ш. 41°11'35,5" в.д. 2. 54°59'32,6" с.ш. 41°12'09,8" в.д. 3. 54°59'33,0" с.ш. 41°12'10,5" в.д. 4. 54°59'39,7" с.ш. 41°11'38,6" в.д.
-	Малеевский затон (Касимовский район) правобережье реки Ока в районе села Малеево (площадь 2 га): 1. 54°56'08,5" с.ш. 41°13'48,7" в.д. 2. 54°55'53,5" с.ш. 41°14'11,3" в.д.
-	Самыловский затон (Касимовский район): 1. 54°56'01,4" с.ш. 41°14'33,8" в.д. 2. 54°56'27,1" с.ш. 41°14'29,4" в.д. 3. 54°56'26,9" с.ш. 41°14'27,2" в.д. 4. 54°56'01,4" с.ш. 41°14'28,3" в.д.
-	Пустынская старица (Касимовский район): 1. 54°56'28,7" с.ш. 41°45'43,9" в.д. 2. 54°55'40,3" с.ш. 41°45'53,3" в.д. 3. 54°55'49,1" с.ш. 41°46'23,0" в.д. 4. 54°56'26,9" с.ш. 41°45'59,9" в.д.
-	Сосновский затон (Касимовский район): 1. 54°49'00,1" с.ш. 41°39'14,7" в.д. 2. 54°48'27,2" с.ш. 41°38'42,6" в.д. 3. 54°48'33,3" с.ш. 41°38'31,3" в.д. 4. 54°49'08,3" с.ш. 41°39'10,8" в.д.
-	Ананьевский затон: 1. 54°47'56,4" с.ш. 41°31'59,2" в.д. 2. 54°49'01,0" с.ш. 41°29'54,6" в.д. 3. 54°48'53,7" с.ш. 41°29'38,4" в.д. 4. 54°47'49,5" с.ш. 41°31'47,7" в.д.
-	Петский затон: 1. 54°44'02,8" с.ш. 41°50'05,3" в.д. 2. 54°44'41,4" с.ш. 41°49'10,9" в.д. 3. 54°44'41,3" с.ш. 41°49'05,4" в.д.

	4. 54°43'57,8" с.ш. 41°50'04,5" в.д.
-	Ласинский затон (Касимовский район): 1. 55°01'16,3" с.ш. 41°45'44,7" в.д. 2. 55°02'22,1" с.ш. 41°45'26,9" в.д. 3. 55°03'27,5" с.ш. 41°44'43,9" в.д. 4. 55°03'25,4" с.ш. 41°44'35,6" в.д. 5. 55°02'21,9" с.ш. 41°45'21,5" в.д. 6. 55°01'15,3" с.ш. 41°45'36,7" в.д.
-	Иванчинская протока (Касимовский район): 1. 55°00'11,6" с.ш. 41°45'43,8" в.д. 2. 55°00'10,2" с.ш. 41°45'48,7" в.д. 3. 54°59'49,3" с.ш. 41°45'49,0" в.д. 4. 54°59'49,3" с.ш. 41°45'47,3" в.д.
-	Жуковский затон (Касимовский район) правобережье реки Ока в районе деревни Жуково (площадь 0,3 га): 1. 55°05'33,5" с.ш. 41°44'12,6" в.д. 2. 55°06'27,4" с.ш. 41°44'21,0" в.д.
-	озеро Белое (Касимовский район): 1. 55°00'11,0" с.ш. 41°49'05,0" в.д. 2. 55°00'18,0" с.ш. 41°50'29,4" в.д. 3. 55°00'39,7" с.ш. 41°51'01,2" в.д. 4. 55°01'29,6" с.ш. 41°50'52,1" в.д. 5. 55°01'26,2" с.ш. 41°50'44,1" в.д. 6. 55°00'39,7" с.ш. 41°50'50,9" в.д. 7. 55°00'16,5" с.ш. 41°49'09,8" в.д.
-	озеро Среднее Белое (Касимовский район): 1. 55°01'56,3" с.ш. 41°48'30,7" в.д. 2. 55°01'46,9" с.ш. 41°50'13,4" в.д. 3. 55°01'41,4" с.ш. 41°50'10,2" в.д. 4. 55°01'48,7" с.ш. 41°48'26,9" в.д.
-	река Цна: 1. 54°26'49,2" с.ш. 42°00'27,7" в.д. 2. 54°26'48,0" с.ш. 42°00'40,9" в.д. 3. 54°28'11,0" с.ш. 42°01'56,7" в.д. 4. 54°28'11,5" с.ш. 42°01'44,0" в.д.
-	река Ранова (Ряжский район): 1. 53°42'44,4" с.ш. 39°55'13,4" в.д. 2. 53°42'45,2" с.ш. 39°55'13,7" в.д.

	3. 53°45'31,0" с.ш. 40°01'34,6" в.д. 4. 53°45'31,9" с.ш. 40°01'34,1" в.д.
-	река Хупта (Ряжский район): 53°42'18" с.ш. 40°4'3" в.д. 53°42'19,6" с.ш. 40°04'1,5" в.д. 53°42'57,5" с.ш. 40°05'17,2" в.д. 53°42'56,6" с.ш. 40°05'19,3" в.д.
-	река Ранова (Кораблинский район): 1. 53°59'23,8" с.ш. 40°11'25,0" в.д. 2. 53°59'28,4" с.ш. 40°11'24,0" в.д. 3. 54°01'54,8" с.ш. 40°13'36,7" в.д. 4. 54°01'56,2" с.ш. 40°13'33,4" в.д.
-	река Проня (Старожиловский район): 1. 54°07'42,3" с.ш. 40°14'25,1" в.д. 2. 54°08'08,5" с.ш. 40°14'13,2" в.д. 3. 54°08'23,7" с.ш. 40°13'29,8" в.д. 4. 54°09'01,0" с.ш. 40°13'28,9" в.д. 5. 54°09'01,2" с.ш. 40°13'24,5" в.д. 6. 54°08'23,0" с.ш. 40°13'26,8" в.д. 7. 54°08'07,7" с.ш. 40°14'10,8" в.д. 8. 54°07'42,0" с.ш. 40°14'22,1" в.д.
Московская область	
городской округ Клин	
-	Клинское водохранилище: от плотины в третьем Микрорайоне до железобетонного моста деревни Сохино: 1. 56°19'05,1" с.ш. 36°44'04,8" в.д. 2. 56°19'03,9" с.ш. 36°44'12,9" в.д. 3. 56°18'11,7" с.ш. 36°44'25,3" в.д. 4. 56°18'10,9" с.ш. 36°44'23,8" в.д.
-	Клинское водохранилище: русловые пруды в районе деревни Елино на реке Жорновка: 1. 56°15'02,3" с.ш. 36°45'24,0" в.д. 2. 56°15'01,8" с.ш. 36°45'26,7" в.д. 3. 56°14'59,4" с.ш. 36°45'24,1" в.д. 4. 56°15'21,4" с.ш. 36°45'18,6" в.д. 5. 56°15'23,0" с.ш. 36°45'19,9" в.д. 6. 56°15'17,9" с.ш. 36°45'22,2" в.д.

	7. 56°15'24,2" с.ш. 36°45'22,3" в.д. 8. 56°15'23,2" с.ш. 36°45'22,7" в.д. 9. 56°15'25,6" с.ш. 36°45'29,7" в.д. 10. 56°15'24,9" с.ш. 36°45'30,0" в.д.
	Клинское водохранилище: деревни Чернятино на реке Юза: 1. 56°25'31,3" с.ш. 36°20'12,9" в.д. 2. 56°25'31,8" с.ш. 36°20'15,4" в.д. 3. 56°25'38,9" с.ш. 36°20'00,6" в.д. 4. 56°25'39,6" с.ш. 36°20'01,4" в.д. 5. 56°25'44,9" с.ш. 36°19'20,8" в.д. 6. 56°25'44,9" с.ш. 36°19'27,4" в.д. 7. 56°25'46,8" с.ш. 36°19'44,3" в.д. 8. 56°25'47,5" с.ш. 36°19'44,5" в.д. 9. 56°25'44,0" с.ш. 36°20'06,8" в.д. 10. 56°25'43,8" с.ш. 36°20'15,1" в.д. 11. 56°25'44,4" с.ш. 36°20'16,8" в.д.
	Клинское водохранилище: деревни Калинино на ручье Безымянный: 1. 56°24'12,2" с.ш. 36°49'53,9" в.д. 2. 56°24'09,1" с.ш. 36°49'40,0" в.д. 3. 56°24'16,0" с.ш. 36°49'44,6" в.д. 4. 56°24'18,6" с.ш. 36°49'37,6" в.д. 5. 56°24'16,3" с.ш. 36°49'39,0" в.д. 6. 56°24'17,5" с.ш. 36°49'33,3" в.д. 7. 56°24'16,8" с.ш. 36°49'36,0" в.д. 8. 56°24'39,7" с.ш. 36°48'13,3" в.д. 9. 56°24'40,0" с.ш. 36°48'14,0" в.д. 10. 56°24'32,7" с.ш. 36°48'44,3" в.д. 11. 56°24'33,0" с.ш. 36°48'44,7" в.д. 12. 56°24'27,0" с.ш. 36°48'54,1" в.д. 13. 56°24'28,5" с.ш. 36°48'53,2" в.д. 14. 56°24'30,4" с.ш. 36°48'59,0" в.д. 15. 56°24'30,9" с.ш. 36°48'57,8" в.д.
	Клинское водохранилище деревни Дятлово на реке Малая Сестра: 1. 56°16'54,0" с.ш. 36°15'08,7" в.д. 2. 56°16'47,6" с.ш. 36°16'11,2" в.д. 3. 56°16'28,9" с.ш. 36°15'15,6" в.д. 4. 56°16'40,6" с.ш. 36°15'14,1" в.д. 5. 56°15'43,1" с.ш. 36°14'25,2" в.д. 6. 56°15'43,7" с.ш. 36°14'33,3" в.д.

	<p>7. 56°15'36,5" с.ш. 36°14'36,4" в.д.  8. 56°15'34,7" с.ш. 36°14'29,1" в.д.  9. 56°15'42,4" с.ш. 36°14'23,5" в.д.  10. 56°15'37,1" с.ш. 36°14'14,3" в.д.  11. 56°15'31,9" с.ш. 36°14'18,0" в.д.  12. 56°15'26,9" с.ш. 36°13'38,5" в.д.  13. 56°15'29,5" с.ш. 36°13'45,3" в.д.  14. 56°15'24,1" с.ш. 36°13'47,8" в.д.  15. 56°15'23,8" с.ш. 36°13'41,8" в.д.  16. 56°14'53,4" с.ш. 36°12'52,3" в.д.  17. 56°14'55,7" с.ш. 36°12'50,2" в.д.  18. 56°14'58,7" с.ш. 36°12'57,6" в.д.  19. 56°15'05,0" с.ш. 36°13'02,2" в.д.  20. 56°15'08,6" с.ш. 36°13'09,4" в.д.  21. 56°15'12,4" с.ш. 36°13'12,8" в.д.  22. 56°15'16,0" с.ш. 36°13'11,0" в.д.  23. 56°15'17,5" с.ш. 36°13'27,2" в.д.  24. 56°15'25,3" с.ш. 36°13'31,2" в.д.  25. 56°15'27,2" с.ш. 36°13'36,4" в.д.  26. 56°15'15,4" с.ш. 36°13'33,5" в.д.  27. 56°14'57,7" с.ш. 36°13'03,8" в.д.</p>
	<p>деревни Крутцы на реке Яуза:</p> <p>1. 56°22'01,0" с.ш. 36°19'11,9" в.д.  2. 56°21'57,9" с.ш. 36°19'10,5" в.д.  3. 56°21'55,1" с.ш. 36°19'20,2" в.д.  4. 56°21'56,1" с.ш. 36°19'22,8" в.д.  5. 56°21'35,7" с.ш. 36°18'48,4" в.д.  6. 56°21'28,2" с.ш. 36°18'56,8" в.д.  7. 56°21'30,5" с.ш. 36°19'04,3" в.д.  8. 56°21'37,6" с.ш. 36°19'09,4" в.д.  9. 56°21'38,1" с.ш. 36°19'51,0" в.д.  10. 56°21'47,0" с.ш. 36°19'44,0" в.д.  11. 56°21'41,8" с.ш. 36°19'11,1" в.д.  12. 56°21'16,6" с.ш. 36°20'14,4" в.д.  13. 56°21'11,9" с.ш. 36°20'13,4" в.д.  14. 56°21'14,8" с.ш. 36°20'20,3" в.д.  15. 56°21'29,8" с.ш. 36°20'58,7" в.д.  16. 56°21'23,6" с.ш. 36°20'57,1" в.д.  17. 56°21'17,4" с.ш. 36°21'28,7" в.д.  18. 56°21'20,4" с.ш. 36°21'32,6" в.д.</p>
	<p>Карьеры, расположенные в районе поселка городского типа Решетниково:</p> <p>1. 56°25'35" с.ш. 36°29'33" в.д.</p>

-	река Сестра: 1. 56°27'44,1" с.ш. 36°58'39,7" в.д. 2. 56°27'45,2" с.ш. 36°58'39,5" в.д. 3. 56°17'23,1" с.ш. 36°52'57,0" в.д. 4. 56°17'24,7" с.ш. 36°54'20,8" в.д.
-	река Лутосня: 1. 56°26'05,7" с.ш. 36°51'27,3" в.д. 2. 56°26'05,7" с.ш. 36°51'26,6" в.д. 3. 56°21'52,5" с.ш. 37°00'01,6" в.д. 4. 56°21'52,6" с.ш. 37°00'01,3" в.д.
-	река Ямуга: повсеместно
-	река Малая Сестра: повсеместно
-	река Раменка: повсеместно
-	река Яуза: повсеместно
-	река Нудоль: повсеместно
-	река Черная: повсеместно
-	река Катыш: повсеместно
городской округ Солнечногорск	
-	Истринское водохранилище: 1. 55°59'37,5" с.ш. 36°49'20,7" в.д. 2. 55°59'33,5" с.ш. 36°49'51,3" в.д. 3. 55°59'37,6" с.ш. 36°49'54,0" в.д. 4. 55°59'44,1" с.ш. 36°49'25,6" в.д.
-	озеро Сенеж: 50 м от уреза воды вглубь акватории 56°12'10,4" с.ш. 36°58'18,5" в.д. 56°12'55,7" с.ш. 36°59'28,5" в.д. 56°12'34,8" с.ш. 37°02'14,1" в.д. 56°10'48,1" с.ш. 37°02'26,8" в.д.
-	водохранилище (русловой пруд Таракановский) 1. 56°20'23,4" с.ш. 37°02'03,0" в.д. 2. 56°20'23,0" с.ш. 37°01'58,2" в.д. 3. 56°20'22,0" с.ш. 37°01'55,9" в.д.

	4. 56°20'19,7" с.ш. 37°01'58,1" в.д. 5. 56°20'15,9" с.ш. 37°01'57,0" в.д. 6. 56°20'16,0" с.ш. 37°01'56,3" в.д. 7. 56°20'19,7" с.ш. 37°01'57,2" в.д. 8. 56°20'22,7" с.ш. 37°01'54,3" в.д. 9. 56°20'17,5" с.ш. 37°02'10,7" в.д. 10. 56°20'17,3" с.ш. 37°02'08,2" в.д. 11. 56°20'16,7" с.ш. 37°02'05,8" в.д. 12. 56°20'16,6" с.ш. 37°02'08,2" в.д. 13. 56°19'58,6" с.ш. 37°02'00,1" в.д. 14. 56°19'56,3" с.ш. 37°01'55,9" в.д. 15. 56°19'52,5" с.ш. 37°01'54,6" в.д. 16. 56°19'55,5" с.ш. 37°01'53,8" в.д. 17. 56°19'55,7" с.ш. 37°01'50,2" в.д. 18. 56°19'56,5" с.ш. 37°01'50,1" в.д. 19. 56°19'55,8" с.ш. 37°01'52,4" в.д.
-	Толстяковский карьер повсеместно
-	река Катыш: повсеместно
-	река Чернушка: повсеместно
-	река Раменка: повсеместно
-	река Катышня: повсеместно
-	река Истра: повсеместно
-	река Сестра: повсеместно
-	река Лутосня: повсеместно
-	река Клязьма: повсеместно
городской округ Истра	
-	Истринское водохранилище: 50 м вглубь акватории вдоль всей береговой линии: 1. 55°59'38,2" с.ш. 36°49'24,2" в.д. 2. 55°59'36,1" с.ш. 36°49'50,1" в.д. 3. 56°07'54,6" с.ш. 36°54'15,4" в.д. 4. 56°08'53,3" с.ш. 36°46'8,0" в.д. 5. 56°07'5,3" с.ш. 36°42'8,6" в.д.
-	озеро Чудцевское: 56°03'24,7" с.ш. 36°30'58,7" в.д.



-	<p>русловые пруды на реке Песочная у деревни Холмы:</p> <ol style="list-style-type: none"> <li>1. 55°58'28,9" с.ш. 36°59'09,4" в.д.</li> <li>2. 55°58'31,9" с.ш. 36°59'13,9" в.д.</li> <li>3. 55°58'34,8" с.ш. 36°59'22,8" в.д.</li> <li>4. 55°58'38,1" с.ш. 36°59'26,3" в.д.</li> <li>5. 55°58'35,1" с.ш. 36°59'25,9" в.д.</li> <li>6. 55°58'30,2" с.ш. 36°59'23,2" в.д.</li> <li>7. 55°58'30,7" с.ш. 36°59'17,8" в.д.</li> <li>8. 55°58'29,0" с.ш. 36°59'11,1" в.д.</li> <li>9. 55°58'17,9" с.ш. 36°58'56,5" в.д.</li> <li>10. 55°58'17,3" с.ш. 36°58'55,6" в.д.</li> <li>11. 55°58'16,3" с.ш. 36°58'55,4" в.д.</li> <li>12. 55°58'18,0" с.ш. 36°58'53,3" в.д.</li> </ol>
-	<p>русловые пруды на реке Песочная у деревни Адуево:</p> <ol style="list-style-type: none"> <li>1. 55°57'48,3" с.ш. 36°57'51,8" в.д.</li> <li>2. 55°57'47,8" с.ш. 36°57'52,3" в.д.</li> <li>3. 55°57'50,4" с.ш. 36°57'53,9" в.д.</li> <li>4. 55°57'50,4" с.ш. 36°57'58,7" в.д.</li> <li>5. 55°57'53,0" с.ш. 36°58'07,4" в.д.</li> <li>6. 55°57'55,4" с.ш. 36°58'14,3" в.д.</li> <li>7. 55°58'00,4" с.ш. 36°58'23,8" в.д.</li> <li>8. 55°57'52,5" с.ш. 36°58'11,4" в.д.</li> <li>9. 55°57'48,3" с.ш. 36°58'01,7" в.д.</li> <li>10. 55°57'46,3" с.ш. 36°57'58,3" в.д.</li> <li>11. 55°57'47,4" с.ш. 36°57'55,0" в.д.</li> </ol>
-	река Малая Истра: повсеместно
-	река Молодильня: повсеместно
-	река Песочная: повсеместно
-	<p>река Истра: от гидроузла имени Куйбышева:</p> <ol style="list-style-type: none"> <li>1. 55°59'35,9" с.ш. 36°49'22,9" в.д.</li> <li>2. 55°59'36,6" с.ш. 36°49'20,3" в.д.</li> </ol>
<b>Дмитровский городской округ</b>	
-	<p>Жестылевское водохранилище: 50 м вглубь акватории вдоль всей береговой линии:</p> <ol style="list-style-type: none"> <li>1. 56°24'10,7" с.ш. 37°38'34,7" в.д.</li> <li>2. 56°24'1,8" с.ш. 37°38'28,1" в.д.</li> <li>3. 56°23'1,6" с.ш. 37°38'6,6" в.д.</li> </ol>

	<p>4. 56°23'16,1" с.ш. 37°39'16,5" в.д.  5. 56°23'24,5" с.ш. 37°41'0,3" в.д.  6. 56°23'48,4" с.ш. 37°41'56,5" в.д.</p>
-	<p>водохранилище (русловой пруд),  образованное на реке Веля в районе деревни  Новое Сельцо:</p> <p>1. 56°29'35,5" с.ш. 37°48'46,5" в.д.  2. 56°29'39,1" с.ш. 37°49'05,3" в.д.  3. 56°29'05,5" с.ш. 37°49'13,3" в.д.  4. 56°29'06,3" с.ш. 37°49'01,3" в.д.</p>
-	<p>русловые пруды, образованные на реке Веля  в районе деревни Сихнево:</p> <p>1. 56°29'01,6" с.ш. 37°49'11,6" в.д.  2. 56°28'50,9" с.ш. 37°49'10,6" в.д.  3. 56°28'54,3" с.ш. 37°49'05,4" в.д.  4. 56°29'00,7" с.ш. 37°49'07,4" в.д.  5. 56°28'56,8" с.ш. 37°48'59,3" в.д.  6. 56°28'57,0" с.ш. 37°49'02,3" в.д.  7. 56°28'45,9" с.ш. 37°49'20,4" в.д.  8. 56°28'44,8" с.ш. 37°49'19,9" в.д.</p>
-	<p>Батюшковские карьеры, расположенные в  районе деревни Батюшково, повсеместно:</p> <p>1. 56°13'33,3" с.ш. 37°32'26,0" в.д.  2. 56°13'47,2" с.ш. 37°32'03,1" в.д.  3. 56°13'08,3" с.ш. 37°32'06,4" в.д.</p>
-	<p>водохранилище (русловой пруд),  образованное на реке Скорогодайка  (Скороданка) в районе ее устья в деревне  Подосинки:</p> <p>1. 56°12'50,4" с.ш. 37°32'46,7" в.д.  2. 56°12'42,3" с.ш. 37°32'33,5" в.д.  3. 56°12'38,8" с.ш. 37°32'27,4" в.д.  4. 56°12'40,3" с.ш. 37°32'23,3" в.д.  5. 56°12'41,3" с.ш. 37°32'15,9" в.д.  6. 56°12'41,1" с.ш. 37°32'13,7" в.д.  7. 56°12'39,6" с.ш. 37°32'13,4" в.д.  8. 56°12'37,9" с.ш. 37°32'10,2" в.д.  9. 56°12'39,5" с.ш. 37°32'05,0" в.д.  10. 56°12'38,2" с.ш. 37°31'58,5" в.д.  11. 56°12'41,2" с.ш. 37°31'56,3" в.д.  12. 56°12'42,1" с.ш. 37°32'05,2" в.д.</p>

-	<p>водохранилища (русловые пруды), образованные на ручье без названия в районе деревни Базарово:</p> <ol style="list-style-type: none"> <li>1. 56°09'03,4" с.ш. 37°28'30,6" в.д.</li> <li>2. 56°09'24,0" с.ш. 37°28'19,9" в.д.</li> <li>3. 56°09'16,5" с.ш. 37°28'40,8" в.д.</li> </ol>
-	<p>водохранилище (русловой пруд), образованное на ручье без названия в районе деревни Горицы:</p> <ol style="list-style-type: none"> <li>1. 56°24'14,8" с.ш. 37°13'52,0" в.д.</li> </ol>
-	<p>Карповское водохранилище, образованное на реке Дятлинка в районе деревни Карпово:</p> <ol style="list-style-type: none"> <li>1. 56°21'14,9" с.ш. 37°20'39,1" в.д.</li> <li>2. 56°21'15,1" с.ш. 37°20'45,7" в.д.</li> <li>3. 56°20'57,0" с.ш. 37°20'43,7" в.д.</li> <li>4. 56°20'56,7" с.ш. 37°20'38,3" в.д.</li> </ol>
-	<p>водохранилище (русловой пруд), образованное на ручье без названия в районе деревни Овчино:</p> <ol style="list-style-type: none"> <li>1. 56°16'15,3" с.ш. 37°16'09,1" в.д.</li> </ol>
-	<p>водохранилище (русловый пруд), образованный на ручье без названия в районе деревни Насадкино:</p> <ol style="list-style-type: none"> <li>1. 56°29'12,0" с.ш. 37°22'24,9" в.д.</li> </ol>
-	<p>Синьковское водохранилище, образованное на реке Варварка в районе деревни Новосиньково:</p> <ol style="list-style-type: none"> <li>1. 56°22'56,2" с.ш. 37°18'59,4" в.д.</li> <li>2. 56°22'35,6" с.ш. 37°18'53,9" в.д.</li> <li>3. 56°22'34,4" с.ш. 37°18'58,2" в.д.</li> <li>4. 56°22'31,0" с.ш. 37°18'42,8" в.д.</li> </ol>
-	<p>озеро в районе деревни Овчино:</p> <ol style="list-style-type: none"> <li>1. 56°16'46,6" с.ш. 37°16'03,0" в.д.</li> </ol>
-	<p>озеро Круглое в районе поселка Агафониха:</p> <ol style="list-style-type: none"> <li>1. 56°03'01,1" с.ш. 37°21'33,4" в.д.</li> </ol>
-	<p>озеро Долгое в районе деревни Рыбаки:</p> <ol style="list-style-type: none"> <li>1. 56°04'05,2" с.ш. 37°19'48,0" в.д.</li> </ol>

-	Яхромское водохранилище: 1. 56°15'28,1" с.ш. 37°31'44,3" в.д.
-	Мельчевские торфяные карьеры: севернее поселка Мельчевка: 1. 56°28'22,0" с.ш. 37°23'17,7" в.д. 2. 56°28'38,2" с.ш. 37°22'59,5" в.д. 3. 56°28'57,7" с.ш. 37°23'59,9" в.д. 4. 56°28'42,6" с.ш. 37°24'17,8" в.д.
-	канал имени Москвы: заливы и притоки: 1. 56°09'18,7" с.ш. 37°30'39,8" в.д. 2. 56°09'18,7" с.ш. 37°30'43,6" в.д. 3. 56°31'10,7" с.ш. 37°24'25,9" в.д. 4. 56°31'11,0" с.ш. 37°24'29,4" в.д.
-	река Сестра: повсеместно
-	река Яхрома: повсеместно
-	река Якоть: повсеместно
Талдомский городской округ	
-	озеро Ванюха, образованное на слиянии рек Хотча и Шухорма в районе деревни Кишкиниха: 1. 56°52'41,0" с.ш. 37°33'45,3" в.д.
-	озеро Кузнецовское: 1. 56°55'47,0" с.ш. 37°42'12,7" в.д.
-	озеро Золотая Вешка: 1. 56°49'24,1" с.ш. 37°54'03,6" в.д.
-	канал имени Москвы: повсеместно
-	река Хотча: повсеместно
-	река Шухорма: повсеместно
-	река Сестра: повсеместно
-	река Дубна: повсеместно
городской округ Дубна	
-	река Сестра: повсеместно
-	озеро Лебяжье:

	1. 56°43'12,1" с.ш. 37°07'55,8" в.д.
-	река Волга: заливы и притоки в границах города до устья реки Дубна: 1. 56°44'16,2" с.ш. 37°07'19,9" в.д. 2. 56°44'0,9" с.ш. 37°07'32,5" в.д. 3. 56°47'17,9" с.ш. 37°14'32,5" в.д. 4. 56°47'7,5" с.ш. 37°14'41,2" в.д.
-	Иваньковское водохранилище в административных границах Московской области: от острова Елена до плотины в городе Дубна
Можайский городской округ	
-	Можайское водохранилище: от деревни Хотилово до деревни Красновидово: 1. 55°35'59,3" с.ш. 35°49'02,8" в.д. 2. 55°35'00,8" с.ш. 35°51'50,2" в.д.
-	Можайское водохранилище: от деревни Горки до Бурмакинской плотины по левому и правому берегу: 1. 55°33'40,9" с.ш. 35°51'22,1" в.д. 2. 55°33'34,9" с.ш. 35°51'45,1" в.д. 3. 55°33'03,1" с.ш. 35°51'56,3" в.д. 4. 55°33'02,9" с.ш. 35°51'55,2" в.д.
-	Можайское водохранилище: по левому берегу: от деревни Глазово до дома отдыха «Бестужево»: 1. 55°36'50,5" с.ш. 35°47'41,4" в.д. 2. 55°37'59,2" с.ш. 35°45'41,5" в.д.
-	Можайское водохранилище: от Колочской плотины до деревни Криушино: 1. 55°32'19,7" с.ш. 35°54'51,3" в.д. 2. 55°32'29,4" с.ш. 35°54'31,9" в.д. 3. 55°32'48,0" с.ш. 35°54'01,7" в.д. 4. 55°33'05,8" с.ш. 35°53'58,2" в.д. 5. 55°33'06,6" с.ш. 35°53'41,8" в.д. 6. 55°32'55,6" с.ш. 35°53'09,3" в.д. 7. 55°32'57,4" с.ш. 35°53'05,0" в.д. 8. 55°33'09,5" с.ш. 35°53'11,6" в.д. 9. 55°33'13,6" с.ш. 35°52'43,0" в.д.

	10. 55°33'25,8" с.ш. 35°52'49,7" в.д. 11. 55°33'42,5" с.ш. 35°52'09,6" в.д. 12. 55°33'13,1" с.ш. 35°51'37,7" в.д. 13. 55°33'02,1" с.ш. 35°51'59,2" в.д. 14. 55°32'24,6" с.ш. 35°51'50,0" в.д. 15. 55°32'25,3" с.ш. 35°51'19,0" в.д. 16. 55°32'39,1" с.ш. 35°51'23,4" в.д. 17. 55°32'34,3" с.ш. 35°51'34,1" в.д. 18. 55°33'01,2" с.ш. 35°51'36,1" в.д. 19. 55°33'15,9" с.ш. 35°51'09,8" в.д. 20. 55°33'29,4" с.ш. 35°51'19,4" в.д. 21. 55°33'44,7" с.ш. 35°51'21,0" в.д. 22. 55°33'51,0" с.ш. 35°51'39,0" в.д. 23. 55°33'45,0" с.ш. 35°52'43,0" в.д. 24. 55°33'12,3" с.ш. 35°54'04,1" в.д. 25. 55°32'25,8" с.ш. 35°54'57,8" в.д.
-	Можайское водохранилище: по правому берегу, от деревни Левашово до деревни Старое село: 1. 55°35'08,7" с.ш. 35°49'03,0" в.д. 2. 55°33'51,4" с.ш. 35°51'28,7" в.д.
-	река Москва: 1. 55°32'00,6" с.ш. 35°57'03,2" в.д. 2. 55°32'55,3" с.ш. 36°01'31,9" в.д. 3. 55°32'54,5" с.ш. 36°01'32,9" в.д.
-	река Колочь: 1. 55°32'30,0" с.ш. 35°50'43,6" в.д. 2. 55°33'08,0" с.ш. 35°51'49,6" в.д. 3. 55°32'29,8" с.ш. 35°50'43,6" в.д. 4. 55°33'04,7" с.ш. 35°51'48,3" в.д.
-	река Мжуть: 1. 55°26'01,4" с.ш. 35°51'51,8" в.д. 2. 55°26'01,2" с.ш. 35°51'51,9" в.д. 3. 55°26'10,4" с.ш. 35°52'38,5" в.д.
-	река Искона: 1. 55°34'17,9" с.ш. 36°04'54,1" в.д. 2. 55°34'17,0" с.ш. 36°04'53,6" в.д. 3. 55°34'22,5" с.ш. 36°04'33,0" в.д. 4. 55°34'21,9" с.ш. 36°04'33,4" в.д.

городской округ Шаховская	
-	Верхнее Рузское водохранилище: от реки Становка до Черного ручья, повсеместно: 1. 55°56'06,5" с.ш. 35°19'04,8" в.д. 2. 55°56'06,1" с.ш. 35°19'05,0" в.д. 3. 55°56'21,5" с.ш. 35°22'25,9" в.д. 4. 55°55'53,7" с.ш. 35°22'09,0" в.д.
-	река Руза: от деревни Красное село до деревни Черленково 33 гидроэлектростанции: 1. 55°55'59,1" с.ш. 35°30'38,5" в.д. 2. 55°55'58,6" с.ш. 35°30'38,8" в.д. 3. 55°56'41,5" с.ш. 35°28'30,4" в.д. 4. 55°56'41,0" с.ш. 35°28'29,8" в.д.
-	русловые пруды: деревня Репотино на реке Песочня: 1. 55°49'50,4" с.ш. 35°38'24,9" в.д.
-	река Мутня: район деревни Костино: 1. 55°52'48,9" с.ш. 35°31'34,7" в.д.
-	река Лобь: район деревни Ново-Никольское: 1. 55°52'48,9" с.ш. 35°31'34,7" в.д.
городской округ Лотошино	
-	озеро Большое Соколово: 1. 56°17'21,0" с.ш. 35°35'11,7" в.д.
-	озеро Алпатово: 1. 56°18'31,7" с.ш. 35°40'02,5" в.д.
-	озеро Круглое: 1. 56°14'38,4" с.ш. 35°45'42,8" в.д.
-	река Большая Сестра: 1. 56°00'30,3" с.ш. 36°10'36,1" в.д. 2. 56°16'09,8" с.ш. 35°55'41,2" в.д. 3. 56°16'09,0" с.ш. 35°55'41,4" в.д.
-	река Сестра: устье реки (50 м выше и ниже по течению от места впадения): 1. 56°42'47,4" с.ш. 37°13'32,9" в.д. 2. 56°42'51,7" с.ш. 37°13'49,7" в.д.

-	<p>река Черная: устье реки (50 м выше и ниже по течению от места впадения):</p> <ol style="list-style-type: none"> <li>1. 56°44'31,9" с.ш. 37°09'39,8" в.д.</li> <li>2. 56°44'30,2" с.ш. 37°09'41,0" в.д.</li> </ol>
<b>Наро-Фоминский городской округ</b>	
-	<p>река Нара: от деревни Любаново до плотины санатория «Литвиново»:</p> <ol style="list-style-type: none"> <li>1. 55°26'43,3" с.ш. 36°36'34,3" в.д.</li> <li>2. 55°26'43,2" с.ш. 36°36'33,5" в.д.</li> <li>3. 55°26'36,0" с.ш. 36°37'43,7" в.д.</li> <li>4. 55°26'34,8" с.ш. 36°37'43,9" в.д.</li> </ol>
-	<p>река Нара: от деревни Таширово до плотины города Наро-Фоминска:</p> <ol style="list-style-type: none"> <li>1. 55°25'31,1" с.ш. 36°39'24,9" в.д.</li> <li>2. 55°25'30,7" с.ш. 36°39'24,6" в.д.</li> <li>3. 55°23'23,2" с.ш. 36°44'12,6" в.д.</li> <li>4. 55°23'22,2" с.ш. 36°44'11,7" в.д.</li> </ol>
-	<p>река Нара: от моста по Киевскому шоссе до поселка Атепцево:</p> <ol style="list-style-type: none"> <li>1. 55°21'23,9" с.ш. 36°44'47,9" в.д.</li> <li>2. 55°21'23,2" с.ш. 36°44'47,3" в.д.</li> <li>3. 55°19'34,1" с.ш. 36°45'00,7" в.д.</li> <li>4. 55°19'33,5" с.ш. 36°44'59,5" в.д.</li> </ol>
-	<p>река Нара от моста по Киевскому шоссе до поселка Атепцево:</p> <ol style="list-style-type: none"> <li>1. 55°21'23,9" с.ш. 36°44'47,9" в.д.</li> <li>2. 55°21'23,2" с.ш. 36°44'47,3" в.д.</li> <li>3. 55°19'34,1" с.ш. 36°45'00,7" в.д.</li> <li>4. 55°19'33,5" с.ш. 36°44'59,5" в.д.</li> </ol>
-	<p>река Нара: от деревни Слизнево до села Каменское:</p> <ol style="list-style-type: none"> <li>1. 55°18'18,5" с.ш. 36°46'19,4" в.д.</li> <li>2. 55°18'18,3" с.ш. 36°46'18,1" в.д.</li> <li>3. 55°15'52,9" с.ш. 36°49'24,9" в.д.</li> <li>4. 55°15'52,3" с.ш. 36°49'25,4" в.д.</li> </ol>
-	<p>река Таруса: от деревни Пашково до деревни Любаново:</p> <ol style="list-style-type: none"> <li>1. 55°27'06,0" с.ш. 36°34'30,1" в.д.</li> <li>2. 55°26'44,2" с.ш. 36°36'33,1" в.д.</li> </ol>



	3. 55°26'44,0" с.ш. 36°36'32,5" в.д.
-	река Таруса: от деревни Головково до деревни Крюково: 1. 55°28'57,6" с.ш. 36°30'17,5" в.д. 2. 55°28'57,0" с.ш. 36°30'18,7" в.д. 3. 55°27'55,8" с.ш. 36°32'09,7" в.д. 4. 55°27'55,7" с.ш. 36°32'09,5" в.д.
-	река Протва: 1. 55°12'45,1" с.ш. 36°16'10,8" в.д. 2. 55°12'45,0" с.ш. 36°16'09,1" в.д. 3. 55°12'37,7" с.ш. 36°18'06,1" в.д. 4. 55°12'37,0" с.ш. 36°18'06,0" в.д.
-	река Руть: от деревни Подольное до впадения в реку Протва: 1. 55°13'01,6" с.ш. 36°05'45,2" в.д. 2. 55°13'01,3" с.ш. 36°05'44,6" в.д. 3. 55°12'38,6" с.ш. 36°11'17,1" в.д.
-	река Десна: от поселка Алабино до поселка Мартемьяново: 1. 55°31'30,4" с.ш. 37°01'16,8" в.д. 2. 55°31'37,5" с.ш. 37°04'05,4" в.д.
-	река Пахра: от деревни Пахорка до деревни Кузнецово: 1. 55°28'18,9" с.ш. 36°54'20,4" в.д. 2. 55°27'42,9" с.ш. 36°56'21,7" в.д.
-	река Пахра: от деревни Долгино до деревни Игнатово: 1. 55°26'39,2" с.ш. 36°58'52,0" в.д. 2. 55°26'01,7" с.ш. 37°02'27,7" в.д.
-	река Пахра: от деревни Игнатово до деревни Секерино: 1. 55°26'01,7" с.ш. 37°02'27,7" в.д. 2. 55°25'34,3" с.ш. 37°09'05,1" в.д.
-	река Исьма: от деревни Симбухово до деревни Василисино: 1. 55°23'15,1" с.ш. 36°18'05,7" в.д. 2. 55°20'20,7" с.ш. 36°20'04,2" в.д.
-	река Исьма от деревни Крестьянка до

	<p>деревни Спас-Косицы:</p> <ol style="list-style-type: none"> <li>1. 55°17'36,2" с.ш. 36°21'12,9" в.д.</li> <li>2. 55°17'35,9" с.ш. 36°21'13,5" в.д.</li> <li>3. 55°15'27,4" с.ш. 36°20'30,0" в.д.</li> </ol>
-	<p>река Истья: ул. Татарка поселка Новая Ольховка до деревни Рождество:</p> <ol style="list-style-type: none"> <li>1. 55°18'18,5" с.ш. 36°38'53,7" в.д.</li> <li>2. 55°18'04,4" с.ш. 36°41'03,7" в.д.</li> </ol>
-	<p>река Истья: в районе деревни Деденево:</p> <ol style="list-style-type: none"> <li>1. 55°16'28,1" с.ш. 36°43'16,5" в.д.</li> <li>2. 55°15'57,1" с.ш. 36°43'21,5" в.д.</li> </ol>
-	<p>водохранилище (русловой пруд), образованное на реке Исьма в районе деревни Симбухово:</p> <ol style="list-style-type: none"> <li>1. 55°22'44,0" с.ш. 36°19'28,6" в.д.</li> <li>2. 55°22'46,1" с.ш. 36°19'26,6" в.д.</li> <li>3. 55°23'1,7" с.ш. 36°19'59,3" в.д.</li> <li>4. 55°22'58,0" с.ш. 36°20'4,7" в.д.</li> </ol>
-	<p>водохранилище (русловой пруд), образованное на ручье Теплый в районе деревни Каменское:</p> <ol style="list-style-type: none"> <li>1. 55°16'33,2" с.ш. 36°49'43,7" в.д.</li> </ol>
-	<p>водохранилище (русловой пруд), образованное на Барском ручье в районе деревни Новоселки:</p> <ol style="list-style-type: none"> <li>1. 55°16'27,2" с.ш. 36°57'53,9" в.д.</li> </ol>
-	<p>Каменское водохранилище, образованное на реке Ратовка в районе деревни Каменка:</p> <ol style="list-style-type: none"> <li>1. 55°20'13,8" с.ш. 36°06'54,7" в.д.</li> </ol>
Рузский городской округ	
-	<p>Рузское водохранилище: 50 м вглубь акватории вдоль всей береговой линии, за исключением береговой линии от дома отдыха "Лужки" до деревни Овсяники:</p> <ol style="list-style-type: none"> <li>1. 55°45'53,5" с.ш. 36°06'17,7" в.д.</li> <li>2. 55°45'52,7" с.ш. 36°06'38,7" в.д.</li> <li>3. 55°50'59,8" с.ш. 35°51'53,1" в.д.</li> <li>4. 55°51'12,4" с.ш. 35°52'39,4" в.д.</li> </ol>

-	<p>река Руза в границах деревни Шорново:</p> <ol style="list-style-type: none"> <li>1. 55°45'18,7" с.ш. 36°07'30,5" в.д.</li> <li>2. 55°45'18,0" с.ш. 36°07'32,4" в.д.</li> <li>3. 55°45'29,9" с.ш. 36°07'51,0" в.д.</li> <li>4. 55°45'29,0" с.ш. 36°07'50,8" в.д.</li> </ol>
-	<p>река Руза: район в границах города Руза выше моста по правому берегу:</p> <ol style="list-style-type: none"> <li>1. 55°41'46,9" с.ш. 36°11'32,8" в.д.</li> <li>2. 55°41'40,7" с.ш. 36°11'01,9" в.д.</li> </ol>
-	<p>река Руза: в границах деревни Леньково:</p> <ol style="list-style-type: none"> <li>1. 55°45'05,2" с.ш. 36°08'19,4" в.д.</li> <li>2. 55°45'03,3" с.ш. 36°08'17,7" в.д.</li> <li>3. 55°44'45,9" с.ш. 36°08'10,3" в.д.</li> <li>4. 55°44'45,8" с.ш. 36°08'08,9" в.д.</li> </ol>
-	<p>река Руза: в границах деревни Ракитино:</p> <ol style="list-style-type: none"> <li>1. 55°44'25,8" с.ш. 36°08'11,3" в.д.</li> <li>2. 55°44'26,3" с.ш. 36°08'08,7" в.д.</li> <li>3. 55°44'07,2" с.ш. 36°07'43,8" в.д.</li> <li>4. 55°44'08,9" с.ш. 36°07'42,4" в.д.</li> </ol>
-	<p>река Руза: в границах деревни Старо:</p> <ol style="list-style-type: none"> <li>1. 55°42'59,9" с.ш. 36°07'57,8" в.д.</li> <li>2. 55°42'58,7" с.ш. 36°07'56,2" в.д.</li> <li>3. 55°42'45,0" с.ш. 36°08'42,1" в.д.</li> <li>4. 55°42'45,4" с.ш. 36°08'38,5" в.д.</li> </ol>
-	<p>река Руза: в границах поселка Горбово:</p> <ol style="list-style-type: none"> <li>1. 55°39'34,2" с.ш. 36°14'45,5" в.д.</li> <li>2. 55°39'31,6" с.ш. 36°14'43,0" в.д.</li> <li>3. 55°39'31,9" с.ш. 36°15'19,6" в.д.</li> <li>4. 55°39'30,0" с.ш. 36°15'20,3" в.д.</li> </ol>
-	<p>река Руза: в границах Брыньково:</p> <ol style="list-style-type: none"> <li>1. 55°41'33,5" с.ш. 36°10'14,2" в.д.</li> <li>2. 55°41'31,6" с.ш. 36°10'14,0" в.д.</li> <li>3. 55°41'39,1" с.ш. 36°10'47,6" в.д.</li> <li>4. 55°41'37,3" с.ш. 36°10'48,4" в.д.</li> </ol>
-	<p>река Руза: в границах деревни Федотово:</p> <ol style="list-style-type: none"> <li>1. 55°38'13,9" с.ш. 36°17'16,9" в.д.</li> <li>2. 55°38'14,5" с.ш. 36°17'19,5" в.д.</li> <li>3. 55°37'57,6" с.ш. 36°17'07,1" в.д.</li> <li>4. 55°37'56,2" с.ш. 36°17'08,6" в.д.</li> </ol>

-	<p>река Руза: в границах деревни Палашкино:</p> <ol style="list-style-type: none"> <li>1. 55°45'37,2" с.ш. 36°06'22,7" в.д.</li> <li>2. 55°45'36,7" с.ш. 36°06'25,2" в.д.</li> <li>3. 55°45'01,0" с.ш. 36°06'28,2" в.д.</li> <li>4. 55°44'60,0" с.ш. 36°06'27,3" в.д.</li> </ol>
-	<p>река Руза: в границах деревни Комлево:</p> <ol style="list-style-type: none"> <li>1. 55°44'04,0" с.ш. 36°07'19,1" в.д.</li> <li>2. 55°44'03,1" с.ш. 36°07'19,2" в.д.</li> <li>3. 55°43'53,6" с.ш. 36°07'16,6" в.д.</li> <li>4. 55°43'53,3" с.ш. 36°07'15,9" в.д.</li> </ol>
-	<p>река Руза: в границах деревни Покров:</p> <ol style="list-style-type: none"> <li>1. 55°45'28,7" с.ш. 36°07'54,6" в.д.</li> <li>2. 55°45'12,4" с.ш. 36°07'58,2" в.д.</li> </ol>
-	<p>река Руза: в границах деревни Акулово:</p> <ol style="list-style-type: none"> <li>1. 55°38'42,9" с.ш. 36°17'24,3" в.д.</li> <li>2. 55°38'44,0" с.ш. 36°17'24,6" в.д.</li> <li>3. 55°38'42,6" с.ш. 36°17'42,9" в.д.</li> <li>4. 55°38'41,6" с.ш. 36°17'42,5" в.д.</li> </ol>
-	<p>река Руза: в границах деревни Рыбушкино:</p> <ol style="list-style-type: none"> <li>1. 55°44'28,2" с.ш. 36°08'10,3" в.д.</li> <li>2. 55°44'28,0" с.ш. 36°08'11,0" в.д.</li> <li>3. 55°44'20,8" с.ш. 36°08'04,0" в.д.</li> <li>4. 55°44'20,1" с.ш. 36°08'01,5" в.д.</li> </ol>
-	<p>река Вейна: в границах деревни Борзцево:</p> <ol style="list-style-type: none"> <li>1. 55°49'29,9" с.ш. 36°13'58,7" в.д.</li> <li>2. 55°49'27,0" с.ш. 36°14'06,7" в.д.</li> </ol>
-	<p>река Вейна: в границах деревни Большие Горки:</p> <ol style="list-style-type: none"> <li>1. 55°49'27,0" с.ш. 36°14'06,7" в.д.</li> <li>2. 55°49'23,4" с.ш. 36°14'12,8" в.д.</li> </ol>
-	<p>река Вейна: в границах деревни Матвейцево-2:</p> <ol style="list-style-type: none"> <li>1. 55°50'46,1" с.ш. 36°13'04,3" в.д.</li> <li>2. 55°50'45,5" с.ш. 36°13'22,8" в.д.</li> </ol>
-	<p>река Вейна: в границах деревни Малые Горки:</p> <ol style="list-style-type: none"> <li>1. 55°49'29,9" с.ш. 36°13'58,7" в.д.</li> </ol>

	2. 55°49'44,1" с.ш. 36°14'08,0" в.д.
-	река Вейна: в границах деревни Матвейцево-1: 1. 55°50'46,1" с.ш. 36°13'04,3" в.д. 2. 55°50'38,2" с.ш. 36°12'09,7" в.д.
-	река Озерна: в границах деревни Нижнее Сляднево: 1. 55°54'46,4" с.ш. 36°18'48,1" в.д. 2. 55°54'17,8" с.ш. 36°19'16,8" в.д.
-	река Озерна: в границах деревни Углынь: 1. 55°49'01,8" с.ш. 36°21'36,1" в.д. 2. 55°48'47,0" с.ш. 36°21'45,5" в.д.
-	река Озерна: в границах деревни Покровское: 1. 55°53'42,5" с.ш. 36°19'00,1" в.д. 2. 55°52'19,6" с.ш. 36°20'24,9" в.д.
-	река Озерна: в границах деревни Михайловское: 1. 55°49'30,2" с.ш. 36°21'08,4" в.д. 2. 55°49'21,7" с.ш. 36°21'14,4" в.д.
-	река Озерна: в границах деревни Ильинское: 1. 55°49'47,7" с.ш. 36°20'55,3" в.д. 2. 55°49'33,5" с.ш. 36°20'53,6" в.д.
-	река Озерна: в границах деревни Федчено: 1. 55°50'12,0" с.ш. 36°21'06,8" в.д. 2. 55°49'59,7" с.ш. 36°21'16,6" в.д.
-	река Озерна: в границах деревни Городище: 1. 55°50'53,9" с.ш. 36°21'11,3" в.д. 2. 55°50'40,8" с.ш. 36°21'22,9" в.д.
-	река Озерна: в границах деревни Покровское: 1. 55°53'42,5" с.ш. 36°19'00,1" в.д. 2. 55°53'59,0" с.ш. 36°19'20,7" в.д.
-	река Озерна: в границах деревни Козлово: 1. 55°54'47,5" с.ш. 36°18'47,5" в.д.

	2. 55°54'40,4" с.ш. 36°19'10,2" в.д.
-	Озернинское водохранилище: 1. 55°48'08,6" с.ш. 36°15'12,1" в.д. 2. 55°47'56,5" с.ш. 36°15'33,4" в.д.
-	река Правая Педня: в границах деревни Кокшино: 1. 55°45'46,8" с.ш. 35°55'41,0" в.д. 2. 55°45'45,9" с.ш. 35°56'22,4" в.д.
-	река Правая Педня: в границах деревни Сумароково: 1. 55°45'45,2" с.ш. 35°55'05,1" в.д. 2. 55°45'53,1" с.ш. 35°54'50,4" в.д.
-	река Правая Педня: в границах деревни Лидино: 1. 55°45'43,9" с.ш. 35°57'41,2" в.д. 2. 55°45'41,6" с.ш. 35°58'15,9" в.д.
-	река Правая Педня: в границах деревни Рябцево: 1. 55°45'40,1" с.ш. 35°57'05,9" в.д. 2. 55°45'38,2" с.ш. 35°57'38,2" в.д.
-	река Правая Педня: район устья: 1. 55°45'29,4" с.ш. 35°59'02,8" в.д. 2. 55°45'29,4" с.ш. 35°58'32,9" в.д.
-	река Левая Педня: в границах деревни Лашино: 1. 55°49'04,9" с.ш. 36°01'14,6" в.д. 2. 55°48'50,4" с.ш. 36°00'53,1" в.д.
-	река Левая Педня: в границах деревни Акулово: 1. 55°52'09,7" с.ш. 36°04'35,0" в.д. 2. 55°52'12,7" с.ш. 36°04'14,5" в.д.
-	река Левая Педня: в границах деревни Бутаково: 1. 55°52'12,7" с.ш. 36°04'14,5" в.д. 2. 55°51'07,5" с.ш. 36°01'04,9" в.д.
-	река Елица: в границах деревни Бельково: 1. 55°36'35,1" с.ш. 36°16'00,1" в.д.

	2. 55°36'17,6" с.ш. 36°16'08,1" в.д.
-	река Елица: в границах деревни Лышиково: 1. 55°35'07,9" с.ш. 36°18'54,3" в.д. 2. 55°35'08,8" с.ш. 36°18'17,4" в.д. 3. 55°37'12,7" с.ш. 36°15'37,4" в.д. 4. 55°37'04,3" с.ш. 36°15'38,5" в.д.
-	река Пожня: район деревни Дробылево: 1. 55°43'16,1" с.ш. 35°52'36,8" в.д. 2. 55°43'33,0" с.ш. 35°52'09,4" в.д.
-	река Пожня: район деревни Трубицино: 1. 55°42'49,3" с.ш. 35°52'45,9" в.д. 2. 55°42'43,7" с.ш. 35°52'56,7" в.д.
-	река Пожня: район деревни Ерденьево: 1. 55°42'43,7" с.ш. 35°52'56,7" в.д. 2. 55°42'29,8" с.ш. 35°53'40,9" в.д.
-	река Пальна: в границах деревни Захнево: 1. 55°43'02,6" с.ш. 36°03'50,3" в.д. 2. 55°42'31,7" с.ш. 36°03'33,4" в.д.
-	река Пальна: в границах деревни Цыганово: 1. 55°44'07,1" с.ш. 36°03'31,8" в.д. 2. 55°43'49,4" с.ш. 36°03'15,1" в.д.
-	река Пальна: в границах деревни Воскресенское: 1. 55°41'33,1" с.ш. 36°03'23,7" в.д. 2. 55°41'18,3" с.ш. 36°03'31,6" в.д.
-	река Пальна: в границах деревни Вандово: 1. 55°39'34,6" с.ш. 36°03'16,0" в.д. 2. 55°39'24,9" с.ш. 36°02'56,9" в.д.
-	река Пальна: в границах деревни Новая: 1. 55°41'07,8" с.ш. 36°03'42,4" в.д. 2. 55°40'49,1" с.ш. 36°03'29,8" в.д.
-	река Пальна: в границах деревни Константиново: 1. 55°39'46,2" с.ш. 36°03'25,7" в.д. 2. 55°39'35,4" с.ш. 36°03'17,0" в.д.
-	река Яковленка: в границах деревни Морехово: 1. 55°38'12,0" с.ш. 36°24'50,1" в.д.

	2. 55°37'55,0" с.ш. 36°25'48,1" в.д.
-	река Яковленка: в границах деревни Молодиково: 1. 55°37'54,8" с.ш. 36°25'50,1" в.д. 2. 55°37'29,1" с.ш. 36°25'53,5" в.д.
-	река Рассоха: в границах деревни Скирманово: 1. 55°55'40,5" с.ш. 36°23'07,2" в.д. 2. 55°55'28,0" с.ш. 36°22'03,9" в.д.
-	река Хобня: в границах деревни Притыкино: 1. 55°55'04,4" с.ш. 36°11'41,0" в.д. 2. 55°54'41,6" с.ш. 36°13'41,6" в.д.
-	река Гнилуша: в границах деревни Неверово: 1. 55°40'24,9" с.ш. 36°29'43,8" в.д. 2. 55°40'04,4" с.ш. 36°30'19,5" в.д.
-	река Лохня: в границах деревни Юматово: 1. 55°28'07,6" с.ш. 36°25'46,1" в.д. 2. 55°28'23,8" с.ш. 36°26'28,7" в.д.
-	река Поноша: в границах деревни Алтыново: 1. 55°38'32,1" с.ш. 36°34'05,9" в.д. 2. 55°38'44,8" с.ш. 36°33'20,4" в.д.
-	река Поноша: в границах деревни Апальцино: 1. 55°41'29,3" с.ш. 36°31'03,4" в.д. 2. 55°40'38,0" с.ш. 36°31'27,7" в.д.
-	река Разварня: 50 м вверх по течению от устья: 1. 55°47'40,0" с.ш. 36°47'33,5" в.д. 2. 55°47'41,6" с.ш. 36°47'35,6" в.д.
-	река Гавриловка: в границах деревни Староникольское: 1. 55°27'45,4" с.ш. 36°21'33,9" в.д. 2. 55°26'40,5" с.ш. 36°21'23,1" в.д.
-	река Гавриловка: в границах деревни Головинка: 1. 55°28'16,9" с.ш. 36°22'08,1" в.д. 2. 55°28'10,9" с.ш. 36°21'57,2" в.д.



-	река Хлынья: в границах деревни Пахомьево: 1. 55°48'49,0" с.ш. 36°06'05,8" в.д. 2. 55°48'15,1" с.ш. 36°07'18,5" в.д.
-	река Буланинка: район устья (50 м выше и ниже по течению от места впадения): 1. 55°54'50,1" с.ш. 36°25'54,4" в.д. 2. 55°54'51,5" с.ш. 36°25'58,3" в.д.
-	река Захаровка: район устья (50 м выше и ниже по течению от места впадения): 1. 55°38'8,4" с.ш. 36°59'21,9" в.д. 2. 55°38'10,7" с.ш. 36°59'19,7" в.д.
-	река Трастена: район устья (50 м выше и ниже по течению от места впадения);
-	река Москва: район деревни Никифоровское: 1. 55°38'42,9" с.ш. 36°34'59,1" в.д. 2. 55°38'44,2" с.ш. 36°35'41,7" в.д. 3. 55°38'44,7" с.ш. 36°36'23,6" в.д. 4. 55°38'54,5" с.ш. 36°37'07,4" в.д.
-	река Москва: район деревни Власово: 1. 55°39'03,5" с.ш. 36°37'19,9" в.д. 2. 55°39'08,5" с.ш. 36°37'32,2" в.д. 3. 55°39'04,9" с.ш. 36°37'55,2" в.д. 4. 55°39'13,1" с.ш. 36°38'09,9" в.д.
-	река Москва: район деревни Рыбушкино: 1. 55°42'14,0" с.ш. 36°43'42,4" в.д. 2. 55°42'22,9" с.ш. 36°44'52,7" в.д. 3. 55°42'43,4" с.ш. 36°45'46,6" в.д. 4. 55°42'57,0" с.ш. 36°45'28,5" в.д.
-	река Москва: район деревни Полуэктово: 1. 55°37'12,1" с.ш. 36°11'32,9" в.д. 2. 55°37'23,6" с.ш. 36°12'03,1" в.д. 3. 55°37'34,0" с.ш. 36°12'34,3" в.д. 4. 55°37'42,8" с.ш. 36°12'56,7" в.д.
-	река Москва: район деревни Агафоново: 1. 55°37'07,5" с.ш. 36°35'26,8" в.д. 2. 55°37'11,3" с.ш. 36°34'58,1" в.д. 3. 55°37'20,0" с.ш. 36°34'42,6" в.д. 4. 55°37'31,8" с.ш. 36°34'14,2" в.д.

-	<p>река Москва: район деревни Костино:</p> <ol style="list-style-type: none"> <li>1. 55°36'46,7" с.ш. 36°10'29,9" в.д.</li> <li>2. 55°36'51,7" с.ш. 36°10'55,4" в.д.</li> <li>3. 55°36'58,5" с.ш. 36°11'11,6" в.д.</li> <li>4. 55°37'07,6" с.ш. 36°11'29,8" в.д.</li> </ol>
-	<p>река Москва: район деревни Кожино:</p> <ol style="list-style-type: none"> <li>1. 55°37'13,8" с.ш. 36°13'39,2" в.д.</li> <li>2. 55°37'12,7" с.ш. 36°14'25,7" в.д.</li> <li>3. 55°37'14,1" с.ш. 36°14'47,4" в.д.</li> <li>4. 55°37'10,5" с.ш. 36°15'07,7" в.д.</li> </ol>
-	<p>река Москва: район деревни Тимофеево:</p> <ol style="list-style-type: none"> <li>1. 55°37'16,9" с.ш. 36°15'42,1" в.д.</li> <li>2. 55°37'26,8" с.ш. 36°15'47,8" в.д.</li> <li>3. 55°37'33,4" с.ш. 36°16'08,4" в.д.</li> <li>4. 55°37'34,4" с.ш. 36°16'22,4" в.д.</li> </ol>
-	<p>река Москва: район деревни Красотино:</p> <ol style="list-style-type: none"> <li>1. 55°37'45,8" с.ш. 36°21'23,3" в.д.</li> <li>2. 55°37'41,1" с.ш. 36°21'36,2" в.д.</li> <li>3. 55°37'35,8" с.ш. 36°21'48,0" в.д.</li> <li>4. 55°37'29,0" с.ш. 36°21'57,0" в.д.</li> </ol>
-	<p>река Москва: район деревни Жиганово:</p> <ol style="list-style-type: none"> <li>1. 55°38'09,9" с.ш. 36°20'40,8" в.д.</li> <li>2. 55°37'57,8" с.ш. 36°20'43,7" в.д.</li> <li>3. 55°37'47,7" с.ш. 36°20'59,7" в.д.</li> <li>4. 55°37'47,7" с.ш. 36°20'59,7" в.д.</li> </ol>
-	<p>река Москва: район поселка Старая Руза:</p> <ol style="list-style-type: none"> <li>1. 55°37'42,7" с.ш. 36°18'43,4" в.д.</li> <li>2. 55°37'35,8" с.ш. 36°19'17,4" в.д.</li> <li>3. 55°38'11,0" с.ш. 36°19'26,6" в.д.</li> <li>4. 55°38'37,3" с.ш. 36°19'26,6" в.д.</li> </ol>
-	<p>река Москва: в районе войсковой части деревни Устье:</p> <ol style="list-style-type: none"> <li>1. 55°37'37,9" с.ш. 36°17'23,7" в.д.</li> <li>2. 55°37'46,0" с.ш. 36°17'31,6" в.д.</li> <li>3. 55°37'39,8" с.ш. 36°17'60,0" в.д.</li> <li>4. 55°37'45,5" с.ш. 36°18'26,1" в.д.</li> </ol>
-	<p>река Москва: район деревни Ожигово:</p> <ol style="list-style-type: none"> <li>1. 55°37'18,5" с.ш. 36°22'06,8" в.д.</li> </ol>

	2. 55°37'05,7" с.ш. 36°22'10,0" в.д. 3. 55°37'01,6" с.ш. 36°22'33,6" в.д. 4. 55°37'16,4" с.ш. 36°22'51,0" в.д.
-	река Москва: район деревни Хрущево: 1. 55°37'26,1" с.ш. 36°24'13,6" в.д. 2. 55°37'16,4" с.ш. 36°24'30,0" в.д. 3. 55°37'09,4" с.ш. 36°24'42,0" в.д.
-	река Москва: район деревни Марс: 1. 55°36'29,9" с.ш. 36°25'35,5" в.д. 2. 55°36'25,9" с.ш. 36°25'42,2" в.д. 3. 55°36'22,4" с.ш. 36°25'53,4" в.д. 4. 55°36'21,5" с.ш. 36°26'06,3" в.д.
-	река Москва: район деревни Поречье: 1. 55°42'52,4" с.ш. 36°53'01,7" в.д. 2. 55°43'03,1" с.ш. 36°53'30,5" в.д. 3. 55°43'18,3" с.ш. 36°53'32,3" в.д. 4. 55°43'35,5" с.ш. 36°53'13,7" в.д.
-	река Москва: район деревни Ладыгино: 1. 55°37'21,7" с.ш. 36°29'40,4" в.д. 2. 55°37'16,1" с.ш. 36°29'54,7" в.д. 3. 55°37'06,4" с.ш. 36°30'05,5" в.д. 4. 55°37'04,1" с.ш. 36°30'21,4" в.д.
-	река Москва: район деревни Артюхино: 1. 55°36'56,1" с.ш. 36°30'46,7" в.д. 2. 55°36'45,1" с.ш. 36°30'48,5" в.д. 3. 55°36'30,7" с.ш. 36°30'45,0" в.д. 4. 55°36'19,7" с.ш. 36°30'36,5" в.д.
-	река Москва: район деревни Сонино: 1. 55°36'14,8" с.ш. 36°30'41,7" в.д. 2. 55°36'13,0" с.ш. 36°30'59,2" в.д. 3. 55°36'17,3" с.ш. 36°31'21,6" в.д. 4. 55°36'23,3" с.ш. 36°31'40,2" в.д.
-	река Москва: район деревни Григорово: 1. 55°36'24,4" с.ш. 36°31'46,7" в.д. 2. 55°36'25,6" с.ш. 36°31'58,6" в.д. 3. 55°36'26,1" с.ш. 36°32'10,5" в.д. 4. 55°36'24,1" с.ш. 36°32'26,1" в.д.
-	река Москва: район поселка дома отдыха

	<p>«Тучково»:</p> <ol style="list-style-type: none"> <li>1. 55°37'43,1" с.ш. 36°33'58,8" в.д.</li> <li>2. 55°37'50,1" с.ш. 36°33'50,1" в.д.</li> <li>3. 55°37'56,6" с.ш. 36°33'48,8" в.д.</li> <li>4. 55°38'07,1" с.ш. 36°34'04,6" в.д.</li> </ol>
-	<p>река Москва: район деревни Васильевское:</p> <ol style="list-style-type: none"> <li>1. 55°36'13,4" с.ш. 36°34'07,0" в.д.</li> <li>2. 55°36'17,1" с.ш. 36°34'32,0" в.д.</li> <li>3. 55°36'22,8" с.ш. 36°34'53,1" в.д.</li> <li>4. 55°36'33,2" с.ш. 36°35'17,5" в.д.</li> </ol>
Одинцовский городской округ	
-	<p>река Польша: в границах деревень Дубки, Крымское:</p> <ol style="list-style-type: none"> <li>1. 55°33'43,4" с.ш. 36°29'53,1" в.д.</li> <li>2. 55°34'25,8" с.ш. 36°31'23,0" в.д.</li> </ol>
-	<p>река Нахабинка: в границах деревни Брехово:</p> <ol style="list-style-type: none"> <li>1. 55°38'13,2" с.ш. 36°50'45,6" в.д.</li> <li>2. 55°38'28,1" с.ш. 36°51'27,7" в.д.</li> </ol>
-	<p>река Нахабинка: в границах деревни Клопово:</p> <ol style="list-style-type: none"> <li>1. 55°41'27,8" с.ш. 36°51'34,7" в.д.</li> <li>2. 55°41'49,1" с.ш. 36°51'30,6" в.д.</li> <li>3. 55°42'39,4" с.ш. 36°52'01,9" в.д.</li> <li>4. 55°42'40,5" с.ш. 36°52'05,1" в.д.</li> <li>5. 55°42'40,9" с.ш. 36°52'02,2" в.д.</li> </ol>
-	<p>река Нахабинка: в границах деревни Кобяково:</p> <ol style="list-style-type: none"> <li>1. 55°40'30,2" с.ш. 36°51'58,5" в.д.</li> <li>2. 55°40'59,4" с.ш. 36°51'27,6" в.д.</li> </ol>
-	<p>река Нахабинка: в границах деревни Богочево:</p> <ol style="list-style-type: none"> <li>1. 55°39'00,4" с.ш. 36°52'18,5" в.д.</li> <li>2. 55°39'36,6" с.ш. 36°52'40,4" в.д.</li> </ol>
-	<p>река Молодня (Молодельня): в границах деревни Каренское:</p> <ol style="list-style-type: none"> <li>1. 55°42'17,6" с.ш. 36°42'16,3" в.д.</li> <li>2. 55°43'07,7" с.ш. 36°41'17,2" в.д.</li> </ol>

-	<p>река Молодня (Молодельня): в границах деревни Андреевское:</p> <ol style="list-style-type: none"> <li>1. 55°45'33,3" с.ш. 36°35'16,7" в.д.</li> <li>2. 55°46'01,9" с.ш. 36°36'34,8" в.д.</li> </ol>
-	<p>река Молодня (Молодельня): в границах деревни Хаустово:</p> <ol style="list-style-type: none"> <li>1. 55°44'53,8" с.ш. 36°38'04,0" в.д.</li> <li>2. 55°44'35,5" с.ш. 36°39'06,4" в.д.</li> <li>3. 55°42'10,8" с.ш. 36°42'09,2" в.д.</li> <li>4. 55°42'08,7" с.ш. 36°42'10,0" в.д.</li> <li>5. 55°42'10,4" с.ш. 36°42'05,7" в.д.</li> </ol>
-	<p>река Селесня: 50 м вверх по течению от устья:</p> <ol style="list-style-type: none"> <li>1. 56°02'36,6" с.ш. 35°54'16,9" в.д.</li> <li>2. 56°02'36,8" с.ш. 35°54'16,6" в.д.</li> <li>3. 56°02'35,4" с.ш. 35°54'15,1" в.д.</li> <li>4. 56°02'35,4" с.ш. 35°54'14,9" в.д.</li> </ol>
-	<p>река Сторожка: в границах деревни Саввинская Слобода:</p> <ol style="list-style-type: none"> <li>1. 55°43'28,5" с.ш. 36°48'56,8" в.д.</li> <li>2. 55°43'54,7" с.ш. 36°48'19,9" в.д.</li> </ol>
-	<p>река Сторожка: в границах деревни Каралово:</p> <ol style="list-style-type: none"> <li>1. 55°45'56,4" с.ш. 36°48'12,1" в.д.</li> <li>2. 55°46'19,6" с.ш. 36°47'59,7" в.д.</li> <li>3. 55°43'20,2" с.ш. 36°48'56,4" в.д.</li> <li>4. 55°43'18,8" с.ш. 36°48'57,4" в.д.</li> </ol>
-	<p>река Сторожка: в границах деревни Ивашково:</p> <ol style="list-style-type: none"> <li>1. 55°46'48,4" с.ш. 36°47'40,9" в.д.</li> <li>2. 55°47'10,4" с.ш. 36°47'40,2" в.д.</li> </ol>
-	<p>река Островка: в границах деревни Покровское:</p> <ol style="list-style-type: none"> <li>1. 55°38'36,0" с.ш. 36°49'27,3" в.д.</li> <li>2. 55°39'05,9" с.ш. 36°49'37,1" в.д.</li> </ol>
-	<p>река Островка: в границах деревни Новошихово:</p> <ol style="list-style-type: none"> <li>1. 55°41'34,8" с.ш. 36°47'04,3" в.д.</li> <li>2. 55°42'07,4" с.ш. 36°47'24,5" в.д.</li> </ol>

-	<p>река Островка: в границах деревни Мартьяново:</p> <ol style="list-style-type: none"> <li>1. 55°40'31,2" с.ш. 36°47'36,2" в.д.</li> <li>2. 55°40'51,9" с.ш. 36°47'05,5" в.д.</li> </ol>
-	<p>река Островка: в границах деревни Пестово:</p> <ol style="list-style-type: none"> <li>1. 55°39'52,0" с.ш. 36°49'06,1" в.д.</li> <li>2. 55°40'07,9" с.ш. 36°48'39,5" в.д.</li> </ol>
-	<p>река Островка: в границах дома отдыха «Покровское»:</p> <ol style="list-style-type: none"> <li>1. 55°39'22,2" с.ш. 36°49'18,7" в.д.</li> <li>2. 55°39'37,7" с.ш. 36°49'09,9" в.д.</li> <li>3. 55°42'37,9" с.ш. 36°48'06,7" в.д.</li> <li>4. 55°42'39,4" с.ш. 36°48'06,4" в.д.</li> </ol>
-	<p>река Медвянка: в границах деревни Горки-2:</p> <ol style="list-style-type: none"> <li>1. 55°42'29,0" с.ш. 37°10'22,0" в.д.</li> <li>2. 55°42'57,9" с.ш. 37°11'20,6" в.д.</li> </ol>
-	<p>река Медвянка: в границах деревни Усово:</p> <ol style="list-style-type: none"> <li>1. 55°43'38,2" с.ш. 37°11'45,3" в.д.</li> <li>2. 55°43'58,0" с.ш. 37°11'39,0" в.д.</li> <li>3. 55°43'56,7" с.ш. 37°11'40,8" в.д.</li> <li>4. 55°43'58,2" с.ш. 37°11'39,0" в.д.</li> </ol>
-	<p>река Вяземка: в границах деревни Назарьево:</p> <ol style="list-style-type: none"> <li>1. 55°39'47,2" с.ш. 37°01'30,7" в.д.</li> <li>2. 55°40'43,5" с.ш. 37°01'37,2" в.д.</li> </ol>
-	<p>река Вяземка: в границах деревни Шараповка:</p> <ol style="list-style-type: none"> <li>1. 55°38'08,4" с.ш. 36°59'21,8" в.д.</li> <li>2. 55°38'20,8" с.ш. 36°58'46,2" в.д.</li> </ol>
-	<p>река Вяземка: в границах деревни Летний отдых:</p> <ol style="list-style-type: none"> <li>1. 55°38'21,3" с.ш. 36°58'44,8" в.д.</li> <li>2. 55°38'40,0" с.ш. 36°58'10,3" в.д.</li> <li>3. 55°42'31,7" с.ш. 37°02'57,0" в.д.</li> <li>4. 55°42'33,5" с.ш. 37°02'57,2" в.д.</li> </ol>
-	<p>река Малая Вяземка:</p> <ol style="list-style-type: none"> <li>1. 55°38'08,4" с.ш. 36°59'21,8" в.д.</li> <li>2. 55°38'33,9" с.ш. 36°59'53,6" в.д.</li> <li>3. 55°39'54,8" с.ш. 37°01'34,7" в.д.</li> <li>4. 55°39'55,1" с.ш. 37°01'37,6" в.д.</li> </ol>

-	<p>река Сетулька: в границах деревни Рязань:</p> <ol style="list-style-type: none"> <li>1. 55°40'35,5" с.ш. 36°40'49,8" в.д.</li> <li>2. 55°40'29,8" с.ш. 36°40'59,1" в.д.</li> </ol>
-	<p>река Сетулька: в границах деревни Шарапово:</p> <ol style="list-style-type: none"> <li>1. 55°39'18,4" с.ш. 36°43'19,9" в.д.</li> <li>2. 55°39'35,8" с.ш. 36°45'33,7" в.д.</li> </ol>
-	<p>река Сетулька: в границах деревни Пронское:</p> <ol style="list-style-type: none"> <li>1. 55°37'56,1" с.ш. 36°42'29,2" в.д.</li> <li>2. 55°38'04,2" с.ш. 36°42'23,1" в.д.</li> <li>3. 55°40'40,1" с.ш. 36°40'55,1" в.д.</li> <li>4. 55°40'40,0" с.ш. 36°40'52,0" в.д.</li> </ol>
-	<p>река Сетуль: в границах деревни Немчиново:</p> <ol style="list-style-type: none"> <li>1. 55°40'19,7" с.ш. 37°20'55,1" в.д.</li> <li>2. 55°40'47,5" с.ш. 37°21'55,1" в.д.</li> <li>3. 55°43'40,0" с.ш. 37°32'37,9" в.д.</li> <li>4. 55°43'41,1" с.ш. 37°32'36,4" в.д.</li> </ol>
-	<p>река Незнайка: в границах деревни Ямищево:</p> <ol style="list-style-type: none"> <li>1. 55°36'34,4" с.ш. 37°08'39,8" в.д.</li> <li>2. 55°36'50,2" с.ш. 37°08'23,6" в.д.</li> </ol>
-	<p>река Незнайка: в границах деревни Крекшино:</p> <ol style="list-style-type: none"> <li>1. 55°35'41,6" с.ш. 37°06'54,6" в.д.</li> <li>2. 55°35'29,0" с.ш. 37°06'17,3" в.д.</li> <li>3. 55°31'46,1" с.ш. 37°22'17,3" в.д.</li> <li>4. 55°31'44,6" с.ш. 37°22'22,6" в.д.</li> </ol>
-	<p>река Чаченка: в границах деревни Немчиновка:</p> <ol style="list-style-type: none"> <li>1. 55°43'10,1" с.ш. 37°22'00,9" в.д.</li> <li>2. 55°43'26,2" с.ш. 37°20'59,3" в.д.</li> </ol>
-	<p>река Чаченка: в границах деревни Раздоры:</p> <ol style="list-style-type: none"> <li>1. 55°44'47,3" с.ш. 37°18'32,1" в.д.</li> <li>2. 55°45'42,4" с.ш. 37°17'41,1" в.д.</li> <li>3. 55°45'45,4" с.ш. 37°17'38,5" в.д.</li> <li>4. 55°45'48,7" с.ш. 37°17'37,1" в.д.</li> </ol>
-	<p>река Загза: в границах деревни Власиха:</p> <ol style="list-style-type: none"> <li>1. 55°40'29,2" с.ш. 37°10'33,9" в.д.</li> </ol>

	2. 55°41'33,1" с.ш. 37°11'12,0" в.д.
-	река Загза: в границах деревни Юдино: 1. 55°40'02,0" с.ш. 37°10'39,7" в.д. 2. 55°40'25,2" с.ш. 37°10'31,5" в.д. 3. 55°42'56,9" с.ш. 37°11'22,6" в.д. 4. 55°42'59,7" с.ш. 37°11'21,7" в.д.
-	река Жуковка: в границах деревни Локотня: 1. 55°41'35,6" с.ш. 36°34'17,5" в.д. 2. 55°41'27,3" с.ш. 36°35'34,5" в.д.
-	река Жуковка: в границах деревни Улитино: 1. 55°41'00,7" с.ш. 36°39'00,7" в.д. 2. 55°41'12,0" с.ш. 36°40'06,6" в.д. 3. 55°41'35,7" с.ш. 36°40'59,8" в.д. 4. 55°41'38,2" с.ш. 36°41'03,8" в.д.
-	река Мята: в границах деревни Дютьково: 1. 55°30'51,2" с.ш. 36°38'27,1" в.д. 2. 55°30'55,6" с.ш. 36°39'48,3" в.д. 3. 55°30'20,4" с.ш. 36°38'00,5" в.д. 4. 55°30'19,0" с.ш. 36°37'58,5" в.д.
-	река Дубешня: в границах деревни Анашкино: 1. 55°43'52,5" с.ш. 36°42'49,6" в.д. 2. 55°43'41,0" с.ш. 36°42'33,3" в.д. 3. 55°42'07,2" с.ш. 36°43'14,3" в.д. 4. 55°42'06,0" с.ш. 36°43'13,2" в.д.
-	река Самынка: в границах дома отдыха «Барвиха»: 1. 55°43'03,7" с.ш. 37°15'45,0" в.д. 2. 55°43'56,6" с.ш. 37°16'36,4" в.д.
-	ручей Халява: в границах деревни Введенское: 1. 55°42'05,4" с.ш. 36°53'52,4" в.д. 2. 55°41'47,8" с.ш. 36°53'30,8" в.д. 3. 55°42'46,7" с.ш. 36°52'50,9" в.д. 4. 55°42'46,0" с.ш. 36°52'53,4" в.д.
-	река Ликовка: в границах поселка Лесной городок: 1. 55°38'24,3" с.ш. 37°13'51,2" в.д. 2. 55°38'51,2" с.ш. 37°12'29,6" в.д.



-	<p>река Бутынь: в границах деревни Сивково:</p> <ol style="list-style-type: none"> <li>1. 55°34'53,8" с.ш. 36°56'02,6" в.д.</li> <li>2. 55°35'09,9" с.ш. 36°56'08,2" в.д.</li> <li>3. 55°35'13,8" с.ш. 36°56'13,9" в.д.</li> <li>4. 55°35'34,2" с.ш. 36°56'41,5" в.д.</li> </ol>
-	<p>водохранилище (Выглядовский пруд), образованное на реке Рудь в районе устья (место впадения в реку Нара):</p> <ol style="list-style-type: none"> <li>1. 55°30'41,1" с.ш. 36°33'33,9" в.д.</li> <li>2. 55°30'23,5" с.ш. 36°34'34,3" в.д.</li> <li>3. 55°30'41,0" с.ш. 36°35'08,5" в.д.</li> <li>4. 55°30'45,6" с.ш. 36°34'26,6" в.д.</li> </ol>
-	<p>озеро Полецкое (исток реки Нара) и болотистая пойма в истоке реки Нара в районе деревни Наро-Осаново и деревни Полушкино:</p> <ol style="list-style-type: none"> <li>1. 55°33'42,8" с.ш. 36°33'26,4" в.д.</li> <li>2. 55°34'29,7" с.ш. 36°31'58,1" в.д.</li> <li>3. 55°34'58,7" с.ш. 36°33'11,0" в.д.</li> <li>4. 55°34'15,8" с.ш. 36°34'10,1" в.д.</li> </ol>
-	<p>река Трасна: район устья (50 м выше и ниже по течению от места впадения):</p> <ol style="list-style-type: none"> <li>1. 55°32'35,0" с.ш. 36°37'57,4" в.д.</li> <li>2. 55°32'37,7" с.ш. 36°37'54,0" в.д.</li> </ol>
-	<p>река Москва: район деревни Луцино:</p> <ol style="list-style-type: none"> <li>1. 55°42'18,7" с.ш. 36°44'29,0" в.д.</li> <li>2. 55°42'20,7" с.ш. 36°44'28,0" в.д.</li> <li>3. 55°42'54,7" с.ш. 36°45'34,2" в.д.</li> <li>4. 55°42'54,2" с.ш. 36°45'29,1" в.д.</li> </ol>
-	<p>река Москва: район деревни Ягунино:</p> <ol style="list-style-type: none"> <li>1. 55°43'20,8" с.ш. 36°45'31,1" в.д.</li> <li>2. 55°43'19,6" с.ш. 36°45'35,3" в.д.</li> <li>3. 55°43'11,6" с.ш. 36°46'18,0" в.д.</li> <li>4. 55°43'13,2" с.ш. 36°46'19,6" в.д.</li> </ol>
-	<p>река Москва: район деревни Аксиньино:</p> <ol style="list-style-type: none"> <li>1. 55°44'10,1" с.ш. 36°58'15,3" в.д.</li> <li>2. 55°44'13,3" с.ш. 36°58'15,2" в.д.</li> <li>3. 55°43'40,7" с.ш. 36°59'07,1" в.д.</li> <li>4. 55°43'40,2" с.ш. 36°59'04,0" в.д.</li> </ol>

-	<p>река Москва: район деревни Успенское:</p> <ol style="list-style-type: none"> <li>1. 55°42'41,3" с.ш. 37°03'29,3" в.д.</li> <li>2. 55°42'42,4" с.ш. 37°03'26,2" в.д.</li> <li>3. 55°43'20,5" с.ш. 37°04'03,3" в.д.</li> <li>4. 55°43'22,9" с.ш. 37°04'00,9" в.д.</li> </ol>
-	<p>река Москва: район деревни Троицкое:</p> <ol style="list-style-type: none"> <li>1. 55°39'19,7" с.ш. 36°38'18,1" в.д.</li> <li>2. 55°39'20,7" с.ш. 36°38'14,8" в.д.</li> <li>3. 55°39'34,4" с.ш. 36°39'10,1" в.д.</li> <li>4. 55°39'35,7" с.ш. 36°39'09,5" в.д.</li> </ol>
-	<p>река Москва: район деревни Гигерево:</p> <ol style="list-style-type: none"> <li>1. 55°41'12,4" с.ш. 36°41'04,2" в.д.</li> <li>2. 55°41'13,0" с.ш. 36°41'00,9" в.д.</li> <li>3. 55°41'36,9" с.ш. 36°41'02,0" в.д.</li> <li>4. 55°41'38,3" с.ш. 36°41'03,5" в.д.</li> </ol>
-	<p>река Москва: район деревни Улитино:</p> <ol style="list-style-type: none"> <li>1. 55°40'26,7" с.ш. 36°39'57,3" в.д.</li> <li>2. 55°40'25,0" с.ш. 36°40'01,9" в.д.</li> <li>3. 55°40'53,6" с.ш. 36°40'54,1" в.д.</li> <li>4. 55°40'53,3" с.ш. 36°40'58,4" в.д.</li> </ol>
-	<p>река Москва: район деревни Каринское:</p> <ol style="list-style-type: none"> <li>1. 55°42'09,7" с.ш. 36°40'39,1" в.д.</li> <li>2. 55°42'11,4" с.ш. 36°40'36,8" в.д.</li> <li>3. 55°42'16,3" с.ш. 36°41'57,7" в.д.</li> <li>4. 55°42'17,2" с.ш. 36°41'59,8" в.д.</li> </ol>
-	<p>река Москва: район между деревнями Рыбушкино и Луцино:</p> <ol style="list-style-type: none"> <li>1. 55°42'23,8" с.ш. 36°45'11,6" в.д.</li> <li>2. 55°42'26,1" с.ш. 36°45'10,0" в.д.</li> <li>3. 55°42'36,7" с.ш. 36°45'41,9" в.д.</li> <li>4. 55°42'35,8" с.ш. 36°45'45,8" в.д.</li> </ol>
-	<p>река Москва: район поселка Конезавода:</p> <ol style="list-style-type: none"> <li>1. 55°42'52,1" с.ш. 37°03'36,0" в.д.</li> <li>2. 55°42'52,2" с.ш. 37°03'32,4" в.д.</li> <li>3. 55°42'58,4" с.ш. 37°03'38,1" в.д.</li> <li>4. 55°42'58,6" с.ш. 37°03'33,3" в.д.</li> </ol>
-	<p>река Москва: район деревни Знаменское:</p> <ol style="list-style-type: none"> <li>1. 55°44'15,8" с.ш. 37°08'09,6" в.д.</li> <li>2. 55°44'18,0" с.ш. 37°08'06,5" в.д.</li> </ol>

	3. 55°44'28,2" с.ш. 37°08'28,3" в.д. 4. 55°44'29,7" с.ш. 37°08'25,1" в.д.
-	река Москва: район деревни Горки-2: 1. 55°43'49,3" с.ш. 37°07'51,3" в.д. 2. 55°43'49,4" с.ш. 37°07'48,5" в.д. 3. 55°44'21,0" с.ш. 37°08'19,3" в.д. 4. 55°44'23,1" с.ш. 37°08'16,8" в.д.
-	река Москва: район деревни Ильинское: 1. 55°44'31,9" с.ш. 37°12'33,7" в.д. 2. 55°44'35,2" с.ш. 37°12'29,2" в.д. 3. 55°44'50,6" с.ш. 37°13'00,2" в.д. 4. 55°44'53,2" с.ш. 37°12'55,0" в.д.
-	река Москва: район деревни Санвинская слобода: 1. 55°42'58,7" с.ш. 36°48'29,5" в.д. 2. 55°42'60,0" с.ш. 36°48'27,0" в.д. 3. 55°43'18,6" с.ш. 36°49'02,2" в.д. 4. 55°43'20,0" с.ш. 36°49'00,4" в.д.
-	река Москва: район деревни Шихово: 1. 55°42'40,0" с.ш. 36°47'25,3" в.д. 2. 55°42'42,1" с.ш. 36°47'25,9" в.д. 3. 55°42'39,3" с.ш. 36°48'06,0" в.д. 4. 55°42'41,1" с.ш. 36°48'05,5" в.д.
-	река Москва: район деревни Марьино: 1. 55°42'48,9" с.ш. 36°52'56,6" в.д. 2. 55°42'50,7" с.ш. 36°52'53,9" в.д. 3. 55°43'02,2" с.ш. 36°53'32,0" в.д. 4. 55°43'03,9" с.ш. 36°53'29,3" в.д.
-	река Москва: район деревни Марьино: 1. 55°42'48,9" с.ш. 36°52'56,6" в.д. 2. 55°42'50,7" с.ш. 36°52'53,9" в.д. 3. 55°43'02,2" с.ш. 36°53'32,0" в.д. 4. 55°43'03,9" с.ш. 36°53'29,3" в.д.
-	река Москва: район деревни Николина гора: 1. 55°43'58,8" с.ш. 37°01'24,1" в.д. 2. 55°44'00,4" с.ш. 37°01'23,0" в.д. 3. 55°43'51,3" с.ш. 37°02'26,8" в.д. 4. 55°43'53,4" с.ш. 37°02'28,5" в.д.
-	река Москва: район деревни Иславское:

	<ol style="list-style-type: none"> <li>1. 55°43'23,8" с.ш. 36°59'58,8" в.д.</li> <li>2. 55°43'26,1" с.ш. 36°59'58,3" в.д.</li> <li>3. 55°43'31,3" с.ш. 37°00'23,6" в.д.</li> <li>4. 55°43'33,5" с.ш. 37°00'22,8" в.д.</li> </ol>
-	<p>река Москва: район деревни Горки-10:</p> <ol style="list-style-type: none"> <li>1. 55°42'51,4" с.ш. 37°02'00,4" в.д.</li> <li>2. 55°42'52,2" с.ш. 37°02'04,7" в.д.</li> <li>3. 55°42'34,7" с.ш. 37°02'22,2" в.д.</li> <li>4. 55°42'33,2" с.ш. 37°02'21,1" в.д.</li> </ol>
-	<p>река Москва: район деревни Уборы:</p> <ol style="list-style-type: none"> <li>1. 55°43'39,7" с.ш. 37°05'19,1" в.д.</li> <li>2. 55°43'38,4" с.ш. 37°05'18,2" в.д.</li> <li>3. 55°43'23,4" с.ш. 37°06'26,2" в.д.</li> <li>4. 55°43'26,0" с.ш. 37°06'26,6" в.д.</li> </ol>
-	<p>река Москва: район деревни Дубцы:</p> <ol style="list-style-type: none"> <li>1. 55°43'18,6" с.ш. 37°06'55,1" в.д.</li> <li>2. 55°43'20,3" с.ш. 37°06'54,4" в.д.</li> <li>3. 55°43'52,2" с.ш. 37°07'50,9" в.д.</li> <li>4. 55°43'52,1" с.ш. 37°07'47,7" в.д.</li> </ol>
-	<p>река Москва: район поселка санатория имени Чкалова:</p> <ol style="list-style-type: none"> <li>1. 55°42'03,0" с.ш. 36°42'22,6" в.д.</li> <li>2. 55°41'56,2" с.ш. 36°42'50,7" в.д.</li> <li>3. 55°41'57,8" с.ш. 36°42'50,1" в.д.</li> <li>4. 55°42'01,6" с.ш. 36°42'20,9" в.д.</li> </ol>
-	<p>река Москва: район деревни Аниково:</p> <ol style="list-style-type: none"> <li>1. 55°42'20,1" с.ш. 36°41'28,6" в.д.</li> <li>2. 55°42'22,7" с.ш. 36°41'28,3" в.д.</li> <li>3. 55°42'09,4" с.ш. 36°42'08,1" в.д.</li> <li>4. 55°42'07,7" с.ш. 36°42'07,1" в.д.</li> </ol>
-	<p>река Москва: район деревни Устье:</p> <ol style="list-style-type: none"> <li>1. 55°42'09,5" с.ш. 36°42'06,8" в.д.</li> <li>2. 55°42'08,0" с.ш. 36°42'06,2" в.д.</li> <li>3. 55°42'04,0" с.ш. 36°43'14,3" в.д.</li> <li>4. 55°42'05,8" с.ш. 36°43'13,0" в.д.</li> </ol>
-	<p>река Капанка: район деревни Ястребово:</p> <ol style="list-style-type: none"> <li>1. 55°29'34,9" с.ш. 36°26'10,6" в.д.</li> <li>2. 55°28'58,0" с.ш. 36°26'23,0" в.д.</li> </ol>

-	<p>река Капанка: район деревни Капань:</p> <ol style="list-style-type: none"> <li>1. 55°32'49,7" с.ш. 36°24'02,8" в.д.</li> <li>2. 55°32'37,3" с.ш. 36°24'30,3" в.д.</li> </ol>
Волоколамский городской округ	
-	<p>река Лама: в границах деревни Алферьево:</p> <ol style="list-style-type: none"> <li>1. 56°05'28,8" с.ш. 35°51'59,0" в.д.</li> <li>2. 56°05'26,2" с.ш. 35°51'45,5" в.д.</li> <li>3. 56°05'33,2" с.ш. 35°51'44,2" в.д.</li> <li>4. 56°05'37,1" с.ш. 35°51'24,2" в.д.</li> <li>5. 56°05'43,8" с.ш. 35°51'26,1" в.д.</li> </ol>
-	<p>река Лама: в границах деревни район города Ярополец:</p> <ol style="list-style-type: none"> <li>1. 56°08'00,1" с.ш. 35°48'59,3" в.д.</li> <li>2. 56°08'09,5" с.ш. 35°49'09,9" в.д.</li> <li>3. 56°08'24,0" с.ш. 35°49'32,8" в.д.</li> <li>4. 56°08'42,4" с.ш. 35°50'01,9" в.д.</li> </ol>
-	<p>река Лама: в границах деревни Ивановское:</p> <ol style="list-style-type: none"> <li>1. 56°04'05,5" с.ш. 35°54'40,9" в.д.</li> <li>2. 56°03'48,6" с.ш. 35°55'02,8" в.д.</li> <li>3. 56°03'45,3" с.ш. 35°55'12,0" в.д.</li> <li>4. 56°03'40,8" с.ш. 35°55'24,3" в.д.</li> </ol>
-	<p>река Лама: в границах деревни Путятино:</p> <ol style="list-style-type: none"> <li>1. 56°05'17,9" с.ш. 35°53'41,6" в.д.</li> <li>2. 56°05'15,3" с.ш. 35°53'59,5" в.д.</li> <li>3. 56°05'00,3" с.ш. 35°54'01,3" в.д.</li> <li>4. 56°04'49,7" с.ш. 35°53'58,6" в.д.</li> </ol>
-	<p>река Лама: в границах деревни Тимково:</p> <ol style="list-style-type: none"> <li>1. 56°02'47,7" с.ш. 35°54'02,7" в.д.</li> <li>2. 56°02'51,8" с.ш. 35°54'24,7" в.д.</li> <li>3. 56°03'01,5" с.ш. 35°54'18,7" в.д.</li> <li>4. 56°02'58,8" с.ш. 35°54'01,7" в.д.</li> </ol>
-	<p>река Лама: в границах района города Волоколамска:</p> <ol style="list-style-type: none"> <li>1. 56°01'56,8" с.ш. 35°55'37,4" в.д.</li> <li>2. 56°02'05,2" с.ш. 35°55'36,6" в.д.</li> <li>3. 56°02'08,9" с.ш. 35°55'26,6" в.д.</li> <li>4. 56°02'11,7" с.ш. 35°55'11,1" в.д.</li> </ol>
-	<p>река Лама: в границах деревни Дубосеково:</p> <ol style="list-style-type: none"> <li>1. 55°58'06,8" с.ш. 36°01'40,5" в.д.</li> </ol>

	<ol style="list-style-type: none"> <li>2. 55°58'00,7" с.ш. 36°01'51,6" в.д.</li> <li>3. 55°57'56,8" с.ш. 36°02'00,9" в.д.</li> <li>4. 55°58'04,9" с.ш. 36°02'18,3" в.д.</li> <li>5. 55°58'10,7" с.ш. 36°02'30,9" в.д.</li> </ol>
-	<p>река Лама: в границах деревни Нелидово:</p> <ol style="list-style-type: none"> <li>1. 55°58'10,2" с.ш. 35°59'58,6" в.д.</li> <li>2. 55°58'11,4" с.ш. 36°00'07,9" в.д.</li> <li>3. 55°58'13,0" с.ш. 36°00'18,5" в.д.</li> <li>4. 55°58'13,4" с.ш. 36°00'30,3" в.д.</li> </ol>
-	<p>река Лама: в границах деревни Жданово:</p> <ol style="list-style-type: none"> <li>1. 55°59'36,9" с.ш. 35°58'23,8" в.д.</li> <li>2. 55°59'39,8" с.ш. 35°58'17,0" в.д.</li> <li>3. 55°59'38,2" с.ш. 35°58'14,3" в.д.</li> <li>4. 55°59'40,6" с.ш. 35°58'07,1" в.д.</li> </ol>
-	<p>река Лама: в границах района деревни Гарутино:</p> <ol style="list-style-type: none"> <li>1. 56°07'17,3" с.ш. 35°49'01,7" в.д.</li> <li>2. 56°07'14,7" с.ш. 35°48'42,2" в.д.</li> <li>3. 56°07'17,5" с.ш. 35°48'23,6" в.д.</li> <li>4. 56°07'29,4" с.ш. 35°48'19,4" в.д.</li> </ol>
-	<p>река Щетинка: район деревни Осташово:</p> <ol style="list-style-type: none"> <li>1. 55°52'19,3" с.ш. 35°52'58,3" в.д.</li> <li>2. 55°52'05,5" с.ш. 35°53'32,6" в.д.</li> <li>3. 55°51'42,7" с.ш. 35°53'40,4" в.д.</li> <li>4. 55°51'06,5" с.ш. 35°53'54,5" в.д.</li> </ol>
-	<p>река Щетинка: район деревни Милованье:</p> <ol style="list-style-type: none"> <li>1. 55°53'39,8" с.ш. 35°50'17,2" в.д.</li> <li>2. 55°53'36,4" с.ш. 35°50'49,7" в.д.</li> <li>3. 55°53'41,6" с.ш. 35°51'07,8" в.д.</li> <li>4. 55°53'42,6" с.ш. 35°51'41,0" в.д.</li> </ol>
-	<p>река Щетинка: район деревни Щекотово:</p> <ol style="list-style-type: none"> <li>1. 55°53'43,9" с.ш. 35°49'37,7" в.д.</li> <li>2. 55°53'50,1" с.ш. 35°49'19,3" в.д.</li> <li>3. 55°54'02,9" с.ш. 35°49'13,0" в.д.</li> <li>4. 55°54'13,2" с.ш. 35°48'33,4" в.д.</li> </ol>
-	<p>река Щетинка: район деревни Лукино:</p> <ol style="list-style-type: none"> <li>1. 55°52'32,8" с.ш. 35°52'15,6" в.д.</li> <li>2. 55°52'28,3" с.ш. 35°52'22,5" в.д.</li> <li>3. 55°52'25,9" с.ш. 35°52'29,5" в.д.</li> </ol>

	<p>4. 55°52'21,9" с.ш. 35°52'39,5" в.д.  5. 55°51'02,2" с.ш. 35°53'56,9" в.д.  6. 55°50'55,5" с.ш. 35°53'55,9" в.д.  7. 55°50'45,1" с.ш. 35°53'55,4" в.д.  8. 55°50'42,1" с.ш. 35°53'59,6" в.д.</p>
-	<p>река Большая Сестра: район деревни Теряево:  1. 56°10'26,9" с.ш. 36°06'48,7" в.д.  2. 56°10'22,4" с.ш. 36°07'03,8" в.д.  3. 56°10'08,5" с.ш. 36°07'08,1" в.д.  4. 56°10'00,8" с.ш. 36°07'31,6" в.д.</p>
-	<p>река Большая Сестра: район деревни Кузьево:  1. 56°08'11,8" с.ш. 36°10'23,3" в.д.  2. 56°07'57,5" с.ш. 36°10'27,2" в.д.  3. 56°07'47,9" с.ш. 36°10'17,5" в.д.  4. 56°07'35,2" с.ш. 36°10'27,7" в.д.</p>
-	<p>река Большая Сестра: район деревни Стеблево:  1. 56°11'17,3" с.ш. 36°04'21,2" в.д.  2. 56°11'22,9" с.ш. 36°04'04,4" в.д.  3. 56°11'15,9" с.ш. 36°03'55,8" в.д.  4. 56°11'22,2" с.ш. 36°03'42,0" в.д.</p>
-	<p>река Искона: в границах деревни Прозорово:  1. 55°49'21,6" с.ш. 35°40'02,9" в.д.  2. 55°49'28,3" с.ш. 35°39'56,1" в.д.  3. 55°49'32,5" с.ш. 35°40'00,2" в.д.  4. 55°49'38,4" с.ш. 35°39'56,7" в.д.</p>
-	<p>река Искона: в границах деревни Бабошино:  1. 55°47'01,9" с.ш. 35°43'24,2" в.д.  2. 55°47'21,7" с.ш. 35°42'55,5" в.д.  3. 55°47'35,2" с.ш. 35°42'32,3" в.д.  4. 55°47'50,4" с.ш. 35°42'35,2" в.д.</p>
-	<p>река Искона: в границах деревни Большчево:  1. 55°46'04,9" с.ш. 35°43'28,9" в.д.  2. 55°45'40,5" с.ш. 35°43'31,8" в.д.  3. 55°45'31,2" с.ш. 35°44'10,0" в.д.  4. 55°45'23,0" с.ш. 35°43'51,9" в.д.</p>
-	<p>река Искона: в границах деревни Сергово:</p>

	<ol style="list-style-type: none"> <li>1. 55°35'12,8" с.ш. 36°02'58,5" в.д.</li> <li>2. 55°35'03,0" с.ш. 36°03'18,4" в.д.</li> <li>3. 55°34'54,8" с.ш. 36°03'29,5" в.д.</li> <li>4. 55°34'48,2" с.ш. 36°03'23,8" в.д.</li> </ol>
-	<p>река Искона: в границах деревни Карочарово:</p> <ol style="list-style-type: none"> <li>1. 55°44'11,9" с.ш. 35°45'24,5" в.д.</li> <li>2. 55°44'07,7" с.ш. 35°45'32,2" в.д.</li> <li>3. 55°44'05,2" с.ш. 35°45'38,8" в.д.</li> <li>4. 55°44'00,6" с.ш. 35°45'36,8" в.д.</li> </ol>
-	<p>река Искона: в границах деревни Лапино:</p> <ol style="list-style-type: none"> <li>1. 55°48'53,4" с.ш. 35°41'40,2" в.д.</li> <li>2. 55°48'32,0" с.ш. 35°41'54,8" в.д.</li> <li>3. 55°48'03,6" с.ш. 35°42'13,6" в.д.</li> <li>4. 55°47'41,5" с.ш. 35°42'33,1" в.д.</li> </ol>
-	<p>река Искона: в границах деревни Федосино:</p> <ol style="list-style-type: none"> <li>1. 55°47'00,6" с.ш. 35°43'26,2" в.д.</li> <li>2. 55°46'52,1" с.ш. 35°43'37,6" в.д.</li> <li>3. 55°46'37,0" с.ш. 35°43'22,9" в.д.</li> <li>4. 55°46'29,9" с.ш. 35°43'35,7" в.д.</li> </ol>
-	<p>река Волошняя: в границах деревни Становище:</p> <ol style="list-style-type: none"> <li>1. 55°52'20,2" с.ш. 35°53'14,9" в.д.</li> <li>2. 55°52'26,5" с.ш. 35°53'50,8" в.д.</li> <li>3. 55°52'11,5" с.ш. 35°53'51,6" в.д.</li> <li>4. 55°52'12,3" с.ш. 35°54'14,3" в.д.</li> </ol>
-	<p>река Волошняя: в границах деревни Иевлево:</p> <ol style="list-style-type: none"> <li>1. 55°55'15,9" с.ш. 35°56'43,6" в.д.</li> <li>2. 55°55'27,6" с.ш. 35°56'57,0" в.д.</li> <li>3. 55°55'45,8" с.ш. 35°56'53,7" в.д.</li> <li>4. 55°55'49,0" с.ш. 35°57'31,3" в.д.</li> </ol>
-	<p>река Волошняя: в границах деревни Чертаново:</p> <ol style="list-style-type: none"> <li>1. 55°54'17,3" с.ш. 35°55'15,3" в.д.</li> <li>2. 55°54'14,6" с.ш. 35°55'10,6" в.д.</li> <li>3. 55°54'11,8" с.ш. 35°55'05,4" в.д.</li> <li>4. 55°54'10,1" с.ш. 35°54'58,0" в.д.</li> </ol>
-	<p>река Волошняя: в границах деревни</p>



	<p>Кузьминское:</p> <ol style="list-style-type: none"> <li>1. 55°53'16,3" с.ш. 35°55'58,8" в.д.</li> <li>2. 55°53'12,5" с.ш. 35°55'49,4" в.д.</li> <li>3. 55°53'07,7" с.ш. 35°55'48,3" в.д.</li> <li>4. 55°53'03,8" с.ш. 35°55'41,2" в.д.</li> </ol>
-	<p>река Черная: в границах деревни Речки:</p> <ol style="list-style-type: none"> <li>1. 56°09'13,7" с.ш. 35°57'23,6" в.д.</li> <li>2. 56°09'12,1" с.ш. 35°57'23,8" в.д.</li> <li>3. 56°09'10,4" с.ш. 35°57'21,8" в.д.</li> <li>4. 56°09'08,3" с.ш. 35°57'22,1" в.д.</li> </ol>
-	<p>река Черная: в границах деревни Быково:</p> <ol style="list-style-type: none"> <li>1. 56°05'15,0" с.ш. 36°00'52,4" в.д.</li> <li>2. 56°05'08,5" с.ш. 36°00'59,7" в.д.</li> <li>3. 56°04'59,6" с.ш. 36°01'09,1" в.д.</li> <li>4. 56°04'48,7" с.ш. 36°01'12,2" в.д.</li> </ol>
-	<p>река Черная: в границах деревни Бортники:</p> <ol style="list-style-type: none"> <li>1. 56°08'22,7" с.ш. 35°58'02,2" в.д.</li> <li>2. 56°08'23,4" с.ш. 35°58'05,8" в.д.</li> <li>3. 56°08'20,1" с.ш. 35°58'09,4" в.д.</li> <li>4. 56°08'16,2" с.ш. 35°58'13,6" в.д.</li> </ol>
-	<p>река Черная: в границах деревни Софьино:</p> <ol style="list-style-type: none"> <li>1. 56°06'44,4" с.ш. 35°58'34,1" в.д.</li> <li>2. 56°06'41,0" с.ш. 35°58'35,9" в.д.</li> <li>3. 56°06'35,9" с.ш. 35°58'46,3" в.д.</li> <li>4. 56°06'30,9" с.ш. 35°59'03,7" в.д.</li> </ol>
-	<p>река Селесня: в границах деревни Zubovo:</p> <ol style="list-style-type: none"> <li>1. 56°00'44,8" с.ш. 35°49'37,6" в.д.</li> <li>2. 56°00'56,9" с.ш. 35°49'34,9" в.д.</li> <li>3. 56°01'09,4" с.ш. 35°48'56,5" в.д.</li> <li>4. 56°01'04,1" с.ш. 35°49'19,4" в.д.</li> </ol>
-	<p>река Селесня: в границах деревни Хворостинино у моста:</p> <ol style="list-style-type: none"> <li>1. 56°01'48,9" с.ш. 35°54'26,3" в.д.</li> <li>2. 56°01'49,7" с.ш. 35°54'30,7" в.д.</li> <li>3. 56°01'51,7" с.ш. 35°54'34,6" в.д.</li> <li>4. 56°01'54,5" с.ш. 35°54'38,6" в.д.</li> <li>5. 56°02'35,2" с.ш. 35°54'15,6" в.д.</li> <li>6. 56°02'36,6" с.ш. 35°54'16,8" в.д.</li> <li>7. 56°02'37,1" с.ш. 35°54'16,5" в.д.</li> <li>8. 56°02'37,8" с.ш. 35°54'15,2" в.д.</li> </ol>

-	<p>река Городня: в границах деревни Муромцево:</p> <ol style="list-style-type: none"> <li>1. 56°01'38,0" с.ш. 35°59'25,7" в.д.</li> <li>2. 56°01'36,9" с.ш. 35°59'43,6" в.д.</li> <li>3. 56°01'34,9" с.ш. 35°59'52,3" в.д.</li> <li>4. 56°01'33,6" с.ш. 36°00'00,7" в.д.</li> </ol>
-	<p>река Городня: в границах района волоколамской плотины:</p> <ol style="list-style-type: none"> <li>1. 56°02'00,3" с.ш. 35°58'14,2" в.д.</li> <li>2. 56°01'59,8" с.ш. 35°58'09,8" в.д.</li> <li>3. 56°02'03,9" с.ш. 35°58'13,2" в.д.</li> <li>4. 56°02'03,2" с.ш. 35°58'16,3" в.д.</li> <li>5. 56°03'29,0" с.ш. 35°55'18,1" в.д.</li> <li>6. 56°03'30,1" с.ш. 35°55'17,0" в.д.</li> <li>7. 56°03'30,8" с.ш. 35°55'19,4" в.д.</li> </ol>
-	<p>река Вельга: в границах деревни Тимошево:</p> <ol style="list-style-type: none"> <li>1. 55°59'16,8" с.ш. 35°50'12,4" в.д.</li> <li>2. 55°59'14,6" с.ш. 35°50'38,6" в.д.</li> <li>3. 55°59'13,8" с.ш. 35°50'55,1" в.д.</li> <li>4. 55°59'03,0" с.ш. 35°51'10,9" в.д.</li> </ol>
-	<p>река Вельга: в границах деревни Козино:</p> <ol style="list-style-type: none"> <li>1. 55°59'25,3" с.ш. 35°48'31,0" в.д.</li> <li>2. 55°59'16,2" с.ш. 35°48'52,7" в.д.</li> <li>3. 55°59'21,0" с.ш. 35°49'17,3" в.д.</li> <li>4. 55°59'18,7" с.ш. 35°49'47,9" в.д.</li> <li>5. 56°00'50,2" с.ш. 35°55'07,4" в.д.</li> <li>6. 56°00'51,7" с.ш. 35°55'08,1" в.д.</li> <li>7. 56°00'52,0" с.ш. 35°55'10,0" в.д.</li> </ol>
-	<p>река Демшенко: в границах деревни Клишино:</p> <ol style="list-style-type: none"> <li>1. 55°54'33,5" с.ш. 35°51'33,6" в.д.</li> <li>2. 55°54'37,6" с.ш. 35°51'30,8" в.д.</li> <li>3. 55°54'40,5" с.ш. 35°51'29,8" в.д.</li> <li>4. 55°54'57,8" с.ш. 35°51'46,1" в.д.</li> <li>5. 55°53'29,7" с.ш. 35°52'03,2" в.д.</li> <li>6. 55°53'29,2" с.ш. 35°52'00,6" в.д.</li> <li>7. 55°53'28,4" с.ш. 35°52'05,0" в.д.</li> </ol>
-	<p>река Колпяна: в границах деревни Юркино:</p> <ol style="list-style-type: none"> <li>1. 56°08'38,9" с.ш. 35°47'01,9" в.д.</li> <li>2. 56°08'36,0" с.ш. 35°47'28,2" в.д.</li> </ol>

	3. 56°08'33,9" с.ш. 35°47'38,7" в.д. 4. 56°08'24,3" с.ш. 35°47'37,8" в.д. 5. 56°08'22,5" с.ш. 35°47'45,0" в.д. 6. 56°08'20,7" с.ш. 35°47'47,7" в.д. 7. 56°08'20,7" с.ш. 35°47'51,6" в.д.
-	река Шумариха: устье реки: 1. 55°47'21,9" с.ш. 35°42'23,1" в.д. 2. 55°47'23,8" с.ш. 35°42'27,4" в.д. 3. 55°47'23,7" с.ш. 35°42'34,8" в.д.
-	река Колоповка: устье (50 м выше и ниже по течению от места впадения): 1. 55°45'24,4" с.ш. 35°43'30,8" в.д. 2. 55°45'20,3" с.ш. 35°43'45,3" в.д. 3. 55°45'17,6" с.ш. 35°43'40,8" в.д.
-	Сычевское водохранилище: в районе моста поселка Сычево: 1. 55°58'11,0" с.ш. 36°13'32,9" в.д. 2. 55°58'23,7" с.ш. 36°13'06,5" в.д. 3. 55°58'54,8" с.ш. 36°13'58,2" в.д. 4. 55°59'14,6" с.ш. 36°13'56,8" в.д. 5. 55°59'09,3" с.ш. 36°14'12,8" в.д. 6. 55°58'43,5" с.ш. 36°13'59,1" в.д.
-	Рузское водохранилище: береговая линия от моста автодороги «Осташово – Болычево» через реку Руза до залива около деревни Бражниково правый берег вниз по течению: 1. 55°51'01,8" с.ш. 35°51'49,7" в.д. 2. 55°50'48,9" с.ш. 35°51'52,5" в.д. 3. 55°50'38,7" с.ш. 35°52'15,5" в.д. 4. 55°50'50,6" с.ш. 35°52'38,1" в.д.
-	река Руза: район деревни Жулино: 1. 55°50'57,4" с.ш. 35°50'35,9" в.д. 2. 55°50'54,9" с.ш. 35°50'20,8" в.д. 3. 55°50'49,0" с.ш. 35°50'06,8" в.д. 4. 55°50'48,5" с.ш. 35°49'45,2" в.д.
-	река Руза: район деревни Чернево: 1. 55°52'50,7" с.ш. 35°43'46,0" в.д. 2. 55°52'40,0" с.ш. 35°43'38,0" в.д. 3. 55°52'32,9" с.ш. 35°43'54,7" в.д. 4. 55°52'29,6" с.ш. 35°43'28,4" в.д.

-	<p>река Руза: район деревни Красная горка:</p> <ol style="list-style-type: none"> <li>1. 55°55'27,7" с.ш. 35°43'38,6" в.д.</li> <li>2. 55°55'30,2" с.ш. 35°43'10,4" в.д.</li> <li>3. 55°55'36,5" с.ш. 35°42'51,0" в.д.</li> <li>4. 55°55'43,0" с.ш. 35°42'48,1" в.д.</li> </ol>
-	<p>река Руза: район деревни Дербенцево:</p> <ol style="list-style-type: none"> <li>1. 55°50'22,1" с.ш. 35°46'54,8" в.д.</li> <li>2. 55°50'43,7" с.ш. 35°47'17,9" в.д.</li> <li>3. 55°50'33,1" с.ш. 35°47'31,8" в.д.</li> <li>4. 55°50'15,3" с.ш. 35°47'51,7" в.д.</li> </ol>
-	<p>река Руза: район деревни Новоботово:</p> <ol style="list-style-type: none"> <li>1. 55°50'07,1" с.ш. 35°48'54,1" в.д.</li> <li>2. 55°50'26,8" с.ш. 35°49'01,3" в.д.</li> <li>3. 55°50'40,3" с.ш. 35°49'09,1" в.д.</li> <li>4. 55°50'44,8" с.ш. 35°49'29,6" в.д.</li> </ol>
-	<p>река Руза: район деревни Малое Сытьково:</p> <ol style="list-style-type: none"> <li>1. 55°51'14,7" с.ш. 35°45'44,8" в.д.</li> <li>2. 55°51'18,6" с.ш. 35°45'11,2" в.д.</li> <li>3. 55°50'56,0" с.ш. 35°44'42,4" в.д.</li> <li>4. 55°50'49,1" с.ш. 35°45'08,6" в.д.</li> </ol>
-	<p>река Руза: район санатория «Дорохово»:</p> <ol style="list-style-type: none"> <li>1. 55°38'43,2" с.ш. 36°17'30,8" в.д.</li> <li>2. 55°38'39,2" с.ш. 36°18'11,1" в.д.</li> <li>3. 55°38'20,0" с.ш. 36°18'14,7" в.д.</li> <li>4. 55°38'15,9" с.ш. 36°17'50,4" в.д.</li> </ol>
-	<p>река Руза: район деревни Кашилово:</p> <ol style="list-style-type: none"> <li>1. 55°50'49,9" с.ш. 35°45'07,3" в.д.</li> <li>2. 55°50'40,2" с.ш. 35°45'09,2" в.д.</li> <li>3. 55°50'39,5" с.ш. 35°45'46,2" в.д.</li> <li>4. 55°50'47,8" с.ш. 35°46'24,8" в.д.</li> </ol>
-	<p>река Руза: район деревни Сытьково:</p> <ol style="list-style-type: none"> <li>1. 55°42'28,8" с.ш. 36°09'45,1" в.д.</li> <li>2. 55°42'11,3" с.ш. 36°09'58,8" в.д.</li> <li>3. 55°41'46,7" с.ш. 36°09'49,4" в.д.</li> <li>4. 55°41'32,2" с.ш. 36°10'14,5" в.д.</li> </ol>
-	<p>река Руза: район деревни Малоиванцево:</p> <ol style="list-style-type: none"> <li>1. 55°45'00,5" с.ш. 36°06'29,3" в.д.</li> <li>2. 55°44'58,9" с.ш. 36°06'54,2" в.д.</li> <li>3. 55°45'15,5" с.ш. 36°07'30,7" в.д.</li> </ol>

Богородский городской округ	
-	<p>озеро Бисерово: 50 м от уреза воды вглубь акватории:</p> <ol style="list-style-type: none"> <li>1. 55°45'27,9" с.ш. 38°07'09,4" в.д.</li> <li>2. 55°45'39,4" с.ш. 38°06'34,6" в.д.</li> <li>3. 55°46'32,6" с.ш. 38°07'08,0" в.д.</li> <li>4. 55°46'32,5" с.ш. 38°07'39,4" в.д.</li> </ol>
-	<p>река Шаловка: от пересечения Горьковского шоссе до Купавинского пруда:</p> <ol style="list-style-type: none"> <li>1. 55°48'52,9" с.ш. 38°07'26,5" в.д.</li> <li>2. 55°48'32,5" с.ш. 38°09'15,0" в.д.</li> </ol>
-	<p>река Шерна: район Караваевской плотины на 500 м вниз и вверх по течению, на старице реки в районе деревни Карабаново:</p> <ol style="list-style-type: none"> <li>1. 55°54'49,0" с.ш. 38°34'11,5" в.д.</li> <li>2. 55°54'49,0" с.ш. 38°34'12,9" в.д.</li> <li>3. 55°54'16,2" с.ш. 38°34'06,5" в.д.</li> <li>4. 55°54'17,1" с.ш. 38°34'01,8" в.д.</li> </ol>
-	<p>река Клязьма: от Успенской плотины 500 м вниз и вверх по течению:</p> <ol style="list-style-type: none"> <li>1. 55°52'00,5" с.ш. 38°29'57,9" в.д.</li> <li>2. 55°52'00,0" с.ш. 38°29'53,5" в.д.</li> <li>3. 55°51'45,5" с.ш. 38°30'04,0" в.д.</li> <li>4. 55°51'46,6" с.ш. 38°30'03,9" в.д.</li> <li>5. 55°51'45,9" с.ш. 38°30'32,0" в.д.</li> <li>6. 55°51'45,1" с.ш. 38°30'32,1" в.д.</li> <li>7. 55°50'33,2" с.ш. 38°34'19,6" в.д.</li> <li>8. 55°50'33,8" с.ш. 38°34'17,9" в.д.</li> <li>9. 55°50'48,6" с.ш. 38°34'13,2" в.д.</li> <li>10. 55°50'47,5" с.ш. 38°34'12,3" в.д.</li> </ol>
городской округ Щелково	
-	<p>Медвежьи Озера: система из трех озер 50 м вглубь акватории вдоль всей береговой линии:</p> <ol style="list-style-type: none"> <li>1. 55°51'36,7" с.ш. 37°59'42,2" в.д.</li> <li>2. 55°52'07,6" с.ш. 38°00'04,6" в.д.</li> <li>3. 55°52'16,8" с.ш. 38°00'15,7" в.д.</li> <li>4. 55°52'25,5" с.ш. 38°00'00,6" в.д.</li> </ol>
-	река Клязьма: в районе города Лосино-

	<p>Петровский при впадении реки Воря 300 м вниз и вверх по течению:</p> <ol style="list-style-type: none"> <li>1. 55°52'25,0" с.ш. 38°12'51,5" в.д.</li> <li>2. 55°52'25,2" с.ш. 38°12'50,3" в.д.</li> <li>3. 55°52'34,9" с.ш. 38°12'48,9" в.д.</li> <li>4. 55°52'34,2" с.ш. 38°12'47,5" в.д.</li> <li>5. 55°52'39,6" с.ш. 38°12'34,9" в.д.</li> <li>6. 55°52'39,3" с.ш. 38°12'33,3" в.д.</li> </ol>
городской округ Павловский Посад	
	<p>река Клязьма: при впадении реки Вохонка 300 м вниз и вверх по течению:</p> <ol style="list-style-type: none"> <li>1. 55°47'32,8" с.ш. 38°41'04,2" в.д.</li> <li>2. 55°47'33,1" с.ш. 38°41'01,9" в.д.</li> <li>3. 55°47'21,3" с.ш. 38°40'54,3" в.д.</li> <li>4. 55°47'21,3" с.ш. 38°40'50,5" в.д.</li> <li>5. 55°47'18,2" с.ш. 38°41'00,3" в.д.</li> <li>6. 55°47'16,8" с.ш. 38°40'59,5" в.д.</li> </ol>
городской округ Балашиха	
	<p>река Пехорка: от Горьковского шоссе до Носовихинского шоссе:</p> <ol style="list-style-type: none"> <li>1. 55°47'41,7" с.ш. 37°57'16,4" в.д.</li> <li>2. 55°47'41,5" с.ш. 37°57'15,9" в.д.</li> <li>3. 55°47'11,1" с.ш. 37°56'35,0" в.д.</li> <li>4. 55°47'11,1" с.ш. 37°56'35,6" в.д.</li> <li>5. 55°46'14,5" с.ш. 37°57'01,1" в.д.</li> <li>6. 55°46'15,3" с.ш. 37°57'02,0" в.д.</li> <li>7. 55°45'22,4" с.ш. 37°57'42,6" в.д.</li> <li>8. 55°45'24,2" с.ш. 37°57'46,5" в.д.</li> <li>9. 55°45'01,7" с.ш. 37°57'43,4" в.д.</li> <li>10. 55°45'01,8" с.ш. 37°57'43,1" в.д.</li> </ol>
	<p>река Черная: русловые пруды от микрорайона Савино до Восточного шоссе:</p> <ol style="list-style-type: none"> <li>1. 55°42'47,8" с.ш. 38°01'17,0" в.д.</li> <li>2. 55°43'04,8" с.ш. 38°01'43,6" в.д.</li> <li>3. 55°43'36,9" с.ш. 38°02'14,4" в.д.</li> <li>4. 55°43'51,5" с.ш. 38°02'34,6" в.д.</li> <li>5. 55°44'09,8" с.ш. 38°02'44,0" в.д.</li> <li>6. 55°44'09,6" с.ш. 38°02'36,4" в.д.</li> <li>7. 55°43'47,8" с.ш. 38°02'12,6" в.д.</li> <li>8. 55°43'20,3" с.ш. 38°01'37,8" в.д.</li> <li>9. 55°42'49,1" с.ш. 38°01'12,8" в.д.</li> </ol>

	10. 55°44'25,3" с.ш. 38°04'00,8" в.д. 11. 55°44'32,0" с.ш. 38°03'42,7" в.д. 12. 55°44'50,6" с.ш. 38°03'41,9" в.д. 13. 55°45'01,6" с.ш. 38°03'24,8" в.д. 14. 55°45'02,4" с.ш. 38°03'27,9" в.д. 15. 55°44'51,6" с.ш. 38°03'54,7" в.д. 16. 55°44'40,5" с.ш. 38°04'03,6" в.д. 17. 55°44'30,6" с.ш. 38°04'05,5" в.д.
Коломенский городской округ	
	река Ока: устье реки Шолоховка (100 м выше и ниже по течению от места впадения): 1. 55°00'34,3" с.ш. 38°45'16,3" в.д. 2. 55°00'31,4" с.ш. 38°45'35,3" в.д. 3. 55°00'27,9" с.ш. 38°45'12,1" в.д. 4. 55°00'24,2" с.ш. 38°45'33,7" в.д.
	река Ока: 1. 54°57'47,9" с.ш. 38°46'25,8" в.д. 2. 54°58'29,7" с.ш. 38°46'20,6" в.д. 3. 54°59'23,0" с.ш. 38°45'50,1" в.д. 4. 55°00'54,0" с.ш. 38°45'53,3" в.д. 5. 55°02'22,1" с.ш. 38°45'39,5" в.д. 6. 55°04'07,0" с.ш. 38°50'01,0" в.д. 7. 55°04'52,9" с.ш. 38°54'15,2" в.д. 8. 55°05'05,0" с.ш. 38°54'12,7" в.д. 9. 55°03'59,8" с.ш. 38°47'23,3" в.д. 10. 55°01'45,4" с.ш. 38°45'17,1" в.д. 11. 54°59'09,8" с.ш. 38°45'28,8" в.д. 12. 54°58'30,6" с.ш. 38°45'50,7" в.д. 13. 54°57'47,3" с.ш. 38°46'08,1" в.д.
	река Ока: 1. 55°05'03,1" с.ш. 38°54'21,2" в.д. 2. 55°04'59,1" с.ш. 38°56'26,2" в.д. 3. 55°05'29,5" с.ш. 39°00'29,5" в.д. 4. 55°05'27,4" с.ш. 39°05'23,7" в.д. 5. 55°04'00,5" с.ш. 39°03'46,6" в.д. 6. 55°03'08,0" с.ш. 39°05'59,0" в.д. 7. 55°02'56,7" с.ш. 39°05'55,2" в.д. 8. 55°03'45,4" с.ш. 39°03'19,9" в.д. 9. 55°05'23,9" с.ш. 39°04'48,5" в.д. 10. 55°05'38,3" с.ш. 39°04'15,8" в.д.

	11. 55°05'47,5" с.ш. 39°02'53,2" в.д. 12. 55°04'36,6" с.ш. 38°57'14,8" в.д. 13. 55°04'35,1" с.ш. 38°56'31,8" в.д. 14. 55°04'53,0" с.ш. 38°54'20,1" в.д.
городской округ Луховицы	
	озеро Исток, образованное на реке Исток в районе рабочего поселка Белоомут, вся акватория: 1. 54°56'04,3" с.ш. 39°19'29,9" в.д. 2. 54°55'48,9" с.ш. 39°20'34,4" в.д. 3. 54°55'25,6" с.ш. 39°21'32,4" в.д. 4. 54°55'29,4" с.ш. 39°21'31,8" в.д. 5. 54°55'51,2" с.ш. 39°20'46,3" в.д. 6. 54°56'08,2" с.ш. 39°19'31,2" в.д.
	озеро Большое, образованное на реке Вобля в районе деревни Озерицы, вся акватория: 1. 54°57'04,3" с.ш. 39°13'15,7" в.д. 2. 54°56'29,8" с.ш. 39°14'38,5" в.д. 3. 54°56'32,3" с.ш. 39°14'42,7" в.д. 4. 54°57'07,3" с.ш. 39°13'20,4" в.д.
	Министерский канал: вся акватория канала: 1. 54°57'13,9" с.ш. 39°16'48,7" в.д. 2. 54°57'13,6" с.ш. 39°16'49,1" в.д. 3. 54°58'03,1" с.ш. 39°17'11,8" в.д. 4. 54°58'03,1" с.ш. 39°17'12,2" в.д. 5. 54°58'55,5" с.ш. 39°17'44,6" в.д. 6. 54°58'55,5" с.ш. 39°17'44,7" в.д. 7. 54°59'30,0" с.ш. 39°18'49,3" в.д. 8. 54°59'29,8" с.ш. 39°18'50,2" в.д. 9. 55°02'05,8" с.ш. 39°20'44,6" в.д. 10. 55°02'05,5" с.ш. 39°20'44,8" в.д.
	озеро Осетриное: вся акватория 1. 54°53'11,1" с.ш. 39°24'40,9" в.д. 2. 54°53'07,5" с.ш. 39°25'40,0" в.д. 3. 54°53'13,0" с.ш. 39°26'38,0" в.д. 4. 54°53'18,2" с.ш. 39°26'46,8" в.д. 5. 54°53'19,6" с.ш. 39°26'26,4" в.д. 6. 54°53'14,4" с.ш. 39°24'43,0" в.д.
	озеро Ситное: вся акватория: 1. 54°53'22,6" с.ш. 39°24'33,8" в.д.



	<ol style="list-style-type: none"> <li>2. 54°53'24,2" с.ш. 39°24'53,9" в.д.</li> <li>3. 54°53'29,4" с.ш. 39°25'11,0" в.д.</li> <li>4. 54°53'33,2" с.ш. 39°25'34,5" в.д.</li> <li>5. 54°53'35,6" с.ш. 39°25'35,4" в.д.</li> <li>6. 54°53'33,7" с.ш. 39°25'02,4" в.д.</li> <li>7. 54°53'29,6" с.ш. 39°24'45,4" в.д.</li> <li>8. 54°53'30,2" с.ш. 39°24'29,2" в.д.</li> </ol>
	<p>озеро Долгое: вся акватория:</p> <ol style="list-style-type: none"> <li>1. 54°53'22,8" с.ш. 39°23'28,5" в.д.</li> <li>2. 54°53'25,4" с.ш. 39°23'39,0" в.д.</li> <li>3. 54°53'16,2" с.ш. 39°24'01,9" в.д.</li> <li>4. 54°53'16,2" с.ш. 39°24'11,9" в.д.</li> <li>5. 54°53'18,0" с.ш. 39°24'11,5" в.д.</li> <li>6. 54°53'18,3" с.ш. 39°24'02,8" в.д.</li> <li>7. 54°53'27,9" с.ш. 39°23'41,7" в.д.</li> <li>8. 54°53'23,9" с.ш. 39°23'27,9" в.д.</li> </ol>
	<p>река Ока: устье реки Вобля (100 м выше и ниже по течению от места впадения):</p> <ol style="list-style-type: none"> <li>1. 54°56'05,4" с.ш. 39°16'04,6" в.д.</li> <li>2. 54°56'10,3" с.ш. 39°15'57,6" в.д.</li> <li>3. 54°56'01,5" с.ш. 39°15'57,3" в.д.</li> <li>4. 54°56'04,9" с.ш. 39°15'48,2" в.д.</li> </ol>
	<p>река Ока: устье реки Цна (100 м выше и ниже по течению от места впадения):</p> <ol style="list-style-type: none"> <li>1. 55°01'45,5" с.ш. 39°16'50,4" в.д.</li> <li>2. 55°02'01,7" с.ш. 39°17'04,3" в.д.</li> <li>3. 55°02'02,0" с.ш. 39°16'47,3" в.д.</li> <li>4. 55°01'48,9" с.ш. 39°16'43,9" в.д.</li> </ol>
	<p>река Ока: устье реки Шья (100 м выше и ниже по течению от места впадения):</p> <ol style="list-style-type: none"> <li>1. 54°56'25,0" с.ш. 39°18'29,0" в.д.</li> <li>2. 54°56'33,0" с.ш. 39°18'34,7" в.д.</li> <li>3. 54°56'27,7" с.ш. 39°18'18,6" в.д.</li> <li>4. 54°56'34,9" с.ш. 39°18'22,9" в.д.</li> </ol>
	<p>река Ока: устье реки Ройка (100 м выше и ниже по течению от места впадения):</p> <ol style="list-style-type: none"> <li>1. 55°02'46,7" с.ш. 39°08'21,3" в.д.</li> <li>2. 55°02'52,6" с.ш. 39°08'34,2" в.д.</li> <li>3. 55°02'58,8" с.ш. 39°08'25,4" в.д.</li> <li>4. 55°02'47,2" с.ш. 39°08'07,6" в.д.</li> </ol>

-	<p>река Ока: протока из озера Студеное:</p> <ol style="list-style-type: none"> <li>1. 54°55'40,8" с.ш. 39°19'32,3" в.д.</li> <li>2. 54°55'40,6" с.ш. 39°19'31,9" в.д.</li> <li>3. 54°55'45,7" с.ш. 39°19'18,2" в.д.</li> <li>4. 54°55'45,6" с.ш. 39°19'17,7" в.д.</li> </ol>
-	<p>река Ока:</p> <ol style="list-style-type: none"> <li>1. 55°03'08,8" с.ш. 39°06'56,6" в.д.</li> <li>2. 55°03'08,0" с.ш. 39°07'47,1" в.д.</li> <li>3. 55°03'03,5" с.ш. 39°04'38,3" в.д.</li> <li>4. 55°02'58,5" с.ш. 39°06'46,9" в.д.</li> <li>5. 55°02'32,3" с.ш. 39°08'44,7" в.д.</li> <li>6. 55°01'05,5" с.ш. 39°11'23,3" в.д.</li> <li>7. 55°01'07,4" с.ш. 39°13'38,3" в.д.</li> <li>8. 55°01'08,7" с.ш. 39°13'44,4" в.д.</li> <li>9. 55°01'50,5" с.ш. 39°16'40,0" в.д.</li> <li>10. 55°01'23,8" с.ш. 39°16'51,1" в.д.</li> <li>11. 55°00'45,2" с.ш. 39°14'45,2" в.д.</li> <li>12. 55°00'44,7" с.ш. 39°14'41,8" в.д.</li> <li>13. 54°59'43,3" с.ш. 39°12'02,2" в.д.</li> <li>14. 54°56'42,6" с.ш. 39°15'17,9" в.д.</li> <li>15. 54°56'23,2" с.ш. 39°18'35,9" в.д.</li> <li>16. 54°55'49,2" с.ш. 39°19'09,2" в.д.</li> <li>17. 54°56'11,6" с.ш. 39°15'56,9" в.д.</li> <li>18. 54°54'23,7" с.ш. 39°17'33,8" в.д.</li> <li>19. 54°52'29,1" с.ш. 39°22'04,1" в.д.</li> <li>20. 54°52'24,7" с.ш. 39°22'28,2" в.д.</li> <li>21. 54°52'02,0" с.ш. 39°24'26,7" в.д.</li> <li>22. 54°52'29,4" с.ш. 39°26'04,7" в.д.</li> <li>23. 54°52'38,8" с.ш. 39°25'57,4" в.д.</li> <li>24. 54°52'24,0" с.ш. 39°22'28,9" в.д.</li> </ol>
городской округ Озеры	
-	<p>река Ока: от 901 км (село Тарбушево) до 898 км (затон Сеньковский):</p> <ol style="list-style-type: none"> <li>1. 54°51'59,1" с.ш. 38°24'18,3" в.д.</li> <li>2. 54°51'51,0" с.ш. 38°25'37,9" в.д.</li> <li>3. 54°51'36,9" с.ш. 38°26'29,1" в.д.</li> <li>4. 54°51'41,3" с.ш. 38°26'35,9" в.д.</li> <li>5. 54°51'58,2" с.ш. 38°25'38,3" в.д.</li> <li>6. 54°52'06,1" с.ш. 38°24'17,9" в.д.</li> </ol>
-	<p>река Ока: от 896 км (Комаровский затон) до 894 км (деревня Большое Редькино):</p>

	<ol style="list-style-type: none"> <li>1. 54°51'39,0" с.ш. 38°26'08,4" в.д.</li> <li>2. 54°50'54,1" с.ш. 38°28'35,5" в.д.</li> <li>3. 54°50'28,9" с.ш. 38°29'23,3" в.д.</li> <li>4. 54°50'36,0" с.ш. 38°29'32,3" в.д.</li> <li>5. 54°51'05,5" с.ш. 38°28'33,4" в.д.</li> <li>6. 54°51'49,7" с.ш. 38°26'15,5" в.д.</li> </ol>
-	<p>река Ока: от 890 км (деревня Смедово) до 888,3 км (разводной мост в городе Озеры) по обоим берегам, включая устье реки Смедовка:</p> <ol style="list-style-type: none"> <li>1. 54°49'59,9" с.ш. 38°33'09,7" в.д.</li> <li>2. 54°49'54,0" с.ш. 38°34'28,1" в.д.</li> <li>3. 54°50'01,9" с.ш. 38°35'05,0" в.д.</li> <li>4. 54°50'07,1" с.ш. 38°35'01,1" в.д.</li> <li>5. 54°50'03,0" с.ш. 38°34'22,0" в.д.</li> <li>6. 54°50'09,2" с.ш. 38°33'14,0" в.д.</li> </ol>
-	<p>река Ока: затон в районе деревни Редькино:</p> <ol style="list-style-type: none"> <li>1. 54°50'26,5" с.ш. 38°29'23,3" в.д.</li> <li>2. 54°50'42,0" с.ш. 38°28'43,4" в.д.</li> <li>3. 54°50'42,8" с.ш. 38°28'44,2" в.д.</li> <li>4. 54°50'28,7" с.ш. 38°29'24,7" в.д.</li> </ol>
-	<p>река Ока: Сосновский затон от 874,5 км до 876 км, на правой протоке у участка Бело – Колодезский:</p> <ol style="list-style-type: none"> <li>1. 54°54'22,9" с.ш. 38°38'38,2" в.д.</li> <li>2. 54°54'19,9" с.ш. 38°38'30,1" в.д.</li> <li>3. 54°54'17,5" с.ш. 38°38'31,1" в.д.</li> <li>4. 54°54'21,1" с.ш. 38°38'40,5" в.д.</li> </ol>
-	<p>река Ока: затон в районе деревни Сеньково:</p> <ol style="list-style-type: none"> <li>1. 54°51'33,7" с.ш. 38°26'26,6" в.д.</li> <li>2. 54°51'39,3" с.ш. 38°26'07,1" в.д.</li> <li>3. 54°51'40,4" с.ш. 38°26'12,6" в.д.</li> <li>4. 54°51'36,0" с.ш. 38°26'28,4" в.д.</li> </ol>
-	<p>река Ока: устье реки Смедова (100 м выше и ниже по течению от места впадения):</p> <ol style="list-style-type: none"> <li>1. 54°49'54,3" с.ш. 38°34'33,2" в.д.</li> <li>2. 54°49'56,4" с.ш. 38°34'33,2" в.д.</li> <li>3. 54°49'55,1" с.ш. 38°34'22,4" в.д.</li> <li>4. 54°49'57,3" с.ш. 38°34'23,2" в.д.</li> </ol>
-	река Ока: протока озера Долгое:

	<ol style="list-style-type: none"> <li>1. 54°54'21,3" с.ш. 38°38'10,5" в.д.</li> <li>2. 54°54'21,7" с.ш. 38°38'10,8" в.д.</li> <li>3. 54°54'10,9" с.ш. 38°37'49,6" в.д.</li> <li>4. 54°54'11,0" с.ш. 38°37'49,7" в.д.</li> </ol>
городской округ Зарайск	
	<p>река Осетр: район плотины в города Зарайск и ниже по течению на 500 м:</p> <ol style="list-style-type: none"> <li>1. 54°45'30,4" с.ш. 38°51'51,9" в.д.</li> <li>2. 54°45'31,4" с.ш. 38°51'50,1" в.д.</li> <li>3. 54°45'43,1" с.ш. 38°52'06,6" в.д.</li> <li>4. 54°45'43,4" с.ш. 38°52'08,0" в.д.</li> </ol>
городской округ Ступино	
	<p>река Ока, левый берег: в радиусе 500 м от устьев рек Лопасня:</p> <ol style="list-style-type: none"> <li>1. 54°50'35,8" с.ш. 37°51'46,0" в.д.</li> <li>2. 54°50'28,5" с.ш. 37°51'49,8" в.д.</li> <li>3. 54°50'25,2" с.ш. 37°51'18,9" в.д.</li> <li>4. 54°50'33,6" с.ш. 37°51'17,6" в.д.</li> <li>5. 54°50'30,3" с.ш. 37°50'50,4" в.д.</li> <li>6. 54°50'23,2" с.ш. 37°50'51,5" в.д.</li> </ol> <p>Кремница</p> <ol style="list-style-type: none"> <li>7. 54°51'51,7" с.ш. 38°09'58,5" в.д.</li> <li>8. 54°51'47,7" с.ш. 38°10'11,0" в.д.</li> <li>9. 54°51'37,3" с.ш. 38°09'45,0" в.д.</li> <li>10. 54°51'22,5" с.ш. 38°09'32,8" в.д.</li> <li>11. 54°51'19,8" с.ш. 38°09'45,9" в.д.</li> </ol> <p>Каширка</p> <ol style="list-style-type: none"> <li>12. 54°52'11,1" с.ш. 38°13'25,2" в.д.</li> <li>13. 54°52'03,6" с.ш. 38°13'17,4" в.д.</li> <li>14. 54°52'13,3" с.ш. 38°12'58,1" в.д.</li> <li>15. 54°52'17,4" с.ш. 38°12'31,1" в.д.</li> <li>16. 54°52'07,5" с.ш. 38°12'40,3" в.д.</li> </ol>
	<p>река Каширка: от плотины у деревни Липитино и выше по течению на 500 м, правый и левый берега:</p> <ol style="list-style-type: none"> <li>1. 55°05'59,9" с.ш. 37°59'19,4" в.д.</li> <li>2. 55°06'13,2" с.ш. 37°59'20,7" в.д.</li> <li>3. 55°06'12,9" с.ш. 37°59'18,0" в.д.</li> <li>4. 55°05'59,4" с.ш. 37°59'15,0" в.д.</li> </ol>
	<p>река Каширка: от плотины у деревни Иван-</p>

	<p>Теремец выше по течению на 1500 м и ниже плотины на 500 м:</p> <ol style="list-style-type: none"> <li>1. 55°03'07,3" с.ш. 38°03'21,0" в.д.</li> <li>2. 55°03'07,5" с.ш. 38°03'21,3" в.д.</li> <li>3. 55°03'08,3" с.ш. 38°02'55,2" в.д.</li> <li>4. 55°03'07,8" с.ш. 38°02'55,5" в.д.</li> <li>5. 55°02'53,6" с.ш. 38°02'09,1" в.д.</li> <li>6. 55°02'54,4" с.ш. 38°02'06,7" в.д.</li> <li>7. 55°03'04,3" с.ш. 38°01'47,8" в.д.</li> <li>8. 55°03'04,5" с.ш. 38°01'48,7" в.д.</li> </ol>
-	<p>река Каширка: у моста автодороги поселка Липитино вниз и вверх по течению на 300 м:</p> <ol style="list-style-type: none"> <li>1. 55°05'54,6" с.ш. 37°59'22,0" в.д.</li> <li>2. 55°05'54,7" с.ш. 37°59'21,3" в.д.</li> <li>3. 55°05'47,0" с.ш. 37°59'12,2" в.д.</li> <li>4. 55°05'46,8" с.ш. 37°59'12,5" в.д.</li> <li>5. 55°05'38,3" с.ш. 37°59'03,6" в.д.</li> <li>6. 55°05'38,4" с.ш. 37°59'03,2" в.д.</li> </ol>
-	<p>река Каширка: в притоках реки Хочемка:</p> <ol style="list-style-type: none"> <li>1. 54°55'03,0" с.ш. 38°10'17,2" в.д.</li> <li>2. 54°55'03,5" с.ш. 38°10'17,4" в.д.</li> <li>3. 54°54'56,6" с.ш. 38°10'26,5" в.д.</li> <li>4. 54°54'56,7" с.ш. 38°10'25,8" в.д.</li> <li>5. 54°54'48,6" с.ш. 38°10'17,3" в.д.</li> <li>6. 54°54'48,7" с.ш. 38°10'16,8" в.д.</li> </ol>
-	<p>река Каширка: в притоках реки Ситня:</p> <ol style="list-style-type: none"> <li>1. 54°56'47,1" с.ш. 38°08'58,7" в.д.</li> <li>2. 54°56'47,0" с.ш. 38°08'58,1" в.д.</li> <li>3. 54°56'36,3" с.ш. 38°09'01,5" в.д.</li> <li>4. 54°56'36,5" с.ш. 38°09'01,0" в.д.</li> <li>5. 54°56'26,7" с.ш. 38°09'03,2" в.д.</li> <li>6. 54°56'26,9" с.ш. 38°09'02,6" в.д.</li> </ol>
-	<p>река Каширка: в притоках реки Бунчиха:</p> <ol style="list-style-type: none"> <li>1. 54°57'53,5" с.ш. 38°08'36,1" в.д.</li> <li>2. 54°57'53,7" с.ш. 38°08'36,3" в.д.</li> <li>3. 54°58'01,4" с.ш. 38°08'28,7" в.д.</li> <li>4. 54°58'01,5" с.ш. 38°08'28,0" в.д.</li> <li>5. 54°58'10,4" с.ш. 38°08'21,2" в.д.</li> <li>6. 54°58'10,6" с.ш. 38°08'21,9" в.д.</li> </ol>
-	<p>река Каширка: в притоках реки Язовка:</p>

	<ol style="list-style-type: none"> <li>1. 55°00'36,9" с.ш. 38°07'22,4" в.д.</li> <li>2. 55°00'37,0" с.ш. 38°07'21,6" в.д.</li> <li>3. 55°00'46,5" с.ш. 38°07'24,6" в.д.</li> <li>4. 55°00'46,5" с.ш. 38°07'23,8" в.д.</li> <li>5. 55°00'54,1" с.ш. 38°07'15,6" в.д.</li> <li>6. 55°00'54,0" с.ш. 38°07'14,8" в.д.</li> </ol>
-	<p>русловые пруды в районе деревни Сотниково на ручье Дубровка:</p> <ol style="list-style-type: none"> <li>1. 55°03'55,0" с.ш. 38°09'38,0" в.д.</li> <li>2. 55°04'09,1" с.ш. 38°09'42,5" в.д.</li> </ol>
-	<p>русловые пруды в районе деревни Алеево на реке Ситенка:</p> <ol style="list-style-type: none"> <li>1. 54°56'51,9" с.ш. 38°02'48,4" в.д.</li> <li>2. 54°56'48,2" с.ш. 38°02'44,7" в.д.</li> </ol>
-	<p>русловые пруды в районе деревни Вихорна на реке Головлянка:</p> <ol style="list-style-type: none"> <li>1. 54°54'25,6" с.ш. 37°58'25,1" в.д.</li> <li>2. 54°54'09,6" с.ш. 37°58'18,8" в.д.</li> <li>3. 54°53'54,1" с.ш. 37°58'49,6" в.д.</li> <li>4. 54°53'58,6" с.ш. 37°59'01,6" в.д.</li> <li>5. 54°54'00,7" с.ш. 37°59'20,7" в.д.</li> </ol>
-	<p>русловые пруды в районе деревни Семеновское на реке Лопасня:</p> <ol style="list-style-type: none"> <li>1. 55°03'16,3" с.ш. 37°45'05,5" в.д.</li> <li>2. 55°03'21,3" с.ш. 37°44'52,4" в.д.</li> </ol>
-	<p>карьер Белопесоцкий: 40 м от уреза воды вглубь акватории:</p> <ol style="list-style-type: none"> <li>1. 54°51'11,7" с.ш. 38°08'25,6" в.д.</li> <li>2. 54°51'14,5" с.ш. 38°08'40,1" в.д.</li> <li>3. 54°51'24,0" с.ш. 38°08'32,9" в.д.</li> <li>4. 54°51'26,1" с.ш. 38°08'25,2" в.д.</li> <li>5. 54°51'20,8" с.ш. 38°08'20,8" в.д.</li> </ol>
-	<p>озеро Резвань: 15 м вглубь акватории вдоль всей береговой линии:</p> <ol style="list-style-type: none"> <li>1. 54°50'43,2" с.ш. 37°58'44,5" в.д.</li> <li>2. 54°50'42,3" с.ш. 37°59'23,1" в.д.</li> </ol>
городской округ Кашира	
-	<p>река Медведка: район деревни Елькино:</p> <ol style="list-style-type: none"> <li>1. 54°46'12,8" с.ш. 38°04'04,4" в.д.</li> </ol>

	<p>2. 54°46'12,3" с.ш. 38°03'53,2" в.д.  3. 54°46'10,6" с.ш. 38°03'32,5" в.д.  4. 54°46'15,2" с.ш. 38°03'14,4" в.д.  5. 54°46'43,6" с.ш. 38°03'16,5" в.д.</p>
	<p>ручей Завальский: район деревни Малеево:  1. 54°48'23,7" с.ш. 38°04'50,3" в.д.</p>
	<p>район деревни Каменка на реке Малая Смедова  1. 54°42'50,3" с.ш. 38°19'27,1" в.д.</p>
	<p>река Любинка: район деревни Знаменское:  1. 54°49'22,9" с.ш. 38°20'34,0" в.д.  2. 54°48'56,5" с.ш. 38°19'29,9" в.д.</p>
	<p>река Мутенка: район деревни Корыстово, прибрежная 10-метровая зона:  1. 54°48'37,9" с.ш. 38°05'37,3" в.д.  2. 54°48'28,4" с.ш. 38°06'09,3" в.д.</p>
	<p>река Березинка: район деревни Богатищево:  1. 54°39'08,5" с.ш. 38°31'47,9" в.д.  2. 54°39'33,4" с.ш. 38°32'22,2" в.д.</p>
	<p>река Мутенка: район деревни Семенково:  1. 54°45'50,5" с.ш. 38°03'15,9" в.д.  2. 54°45'37,4" с.ш. 38°03'32,8" в.д.</p>
	<p>ручей Никулинский: район деревни Никулино:  1. 54°42'39,5" с.ш. 38°14'20,5" в.д.  2. 54°42'32,4" с.ш. 38°14'00,8" в.д.  3. 54°42'28,2" с.ш. 38°14'00,3" в.д.  4. 54°42'30,4" с.ш. 38°13'52,2" в.д.  5. 54°42'35,9" с.ш. 38°13'32,5" в.д.  6. 54°42'45,0" с.ш. 38°13'19,4" в.д.</p>
	<p>русловые пруды (Чернятинский) на реке Мутенка:  1. 54°47'40,0" с.ш. 38°11'27,7" в.д.  2. 54°47'45,7" с.ш. 38°11'30,8" в.д.  3. 54°47'45,0" с.ш. 38°10'50,8" в.д.  4. 54°47'50,0" с.ш. 38°10'50,4" в.д.</p>
	<p>река Ока: правый берег: 902 – 910 км;  914 – 919 км; 921 – 922,5 км; 923,5 – 927 км</p>

	<p>судового хода; притоки: Беспута, Мутенка – в радиусе 500 м от устья:</p> <ol style="list-style-type: none"> <li>1. 54°50'23,7" с.ш., 37°58'01,0" в.д.</li> <li>2. 54°50'22,5" с.ш., 37°58'27,3" в.д.</li> <li>3. 54°50'29,5" с.ш., 38°00'59,0" в.д.</li> <li>4. 54°50'28,1" с.ш., 38°01'46,3" в.д.</li> <li>5. 54°50'18,8" с.ш., 37°58'28,5" в.д.</li> </ol>
городской округ Серебряные Пруды	
	<p>река Осетр: от деревни Ливадия до моста поселка Серебряные Пруды:</p> <ol style="list-style-type: none"> <li>1. 54°31'46,4" с.ш. 38°50'43,8" в.д.</li> <li>2. 54°31'44,8" с.ш. 38°50'46,6" в.д.</li> <li>3. 54°28'32,8" с.ш. 38°43'51,3" в.д.</li> <li>4. 54°28'32,4" с.ш. 38°43'49,6" в.д.</li> </ol>
	<p>река Осетр: в устье реки Полосня:</p> <ol style="list-style-type: none"> <li>1. 54°28'05,3" с.ш. 38°31'56,5" в.д.</li> <li>2. 54°28'05,8" с.ш. 38°31'55,1" в.д.</li> <li>3. 54°28'04,8" с.ш. 38°31'30,7" в.д.</li> <li>4. 54°28'04,7" с.ш. 38°31'28,8" в.д.</li> </ol>
	<p>река Осетр: в устье реки Мордвес:</p> <ol style="list-style-type: none"> <li>1. 54°27'17,1" с.ш. 38°29'28,6" в.д.</li> <li>2. 54°27'17,9" с.ш. 38°29'27,5" в.д.</li> <li>3. 54°27'12,0" с.ш. 38°29'21,6" в.д.</li> <li>4. 54°27'12,2" с.ш. 38°29'18,8" в.д.</li> </ol>
	<p>река Осетр: в устье реки Березинка:</p> <ol style="list-style-type: none"> <li>1. 54°29'13,0" с.ш. 38°38'56,2" в.д.</li> <li>2. 54°29'13,9" с.ш. 38°38'56,7" в.д.</li> <li>3. 54°29'15,2" с.ш. 38°38'26,3" в.д.</li> <li>4. 54°29'16,1" с.ш. 38°38'24,7" в.д.</li> </ol>
	<p>ручей Татарка, русловые пруды: район села Подхожее:</p> <ol style="list-style-type: none"> <li>1. 54°19'20,0" с.ш. 38°33'22,7" в.д.</li> <li>2. 54°19'22,6" с.ш. 38°34'04,8" в.д.</li> <li>3. 54°19'34,6" с.ш. 38°33'51,4" в.д.</li> </ol>
	<p>русловые пруды: район деревни Аннино на реке Вязовка:</p> <ol style="list-style-type: none"> <li>1. 54°22'01,1" с.ш. 38°39'22,1" в.д.</li> </ol>
	<p>река Березня, русловые пруды: район деревни Беляево:</p>



	1. 54°31'15,2" с.ш. 38°30'01,7" в.д. 2. 54°32'00,2" с.ш. 38°30'36,6" в.д.
	река Березинка, русловые пруды: район деревни Мазалово: 1. 54°36'51,1" с.ш. 38°33'05,8" в.д.
	ручей Безымянный, район деревни Кораблевка: 1. 54°23'46,2" с.ш. 38°44'39,4" в.д.
	река Солоница, район деревни Красное: 1. 54°26'07,4" с.ш. 38°38'12,6" в.д. 2. 54°26'10,4" с.ш. 38°38'23,7" в.д. 3. 54°26'26,1" с.ш. 38°38'56,1" в.д. 4. 54°26'34,5" с.ш. 38°39'26,4" в.д.
	река Истоминка: район деревни Накаплого: 1. 54°37'54,6" с.ш. 38°37'03,6" в.д.
	реке Истоминка: район деревни Федоровка: 1. 54°40'44,6" с.ш. 38°35'19,5" в.д.
городской округ Серпухов	
	река Лопасня: от деревни Турово до устья: 1. 54°52'43,1" с.ш. 37°48'26,6" в.д. 2. 54°52'43,5" с.ш. 37°48'26,3" в.д. 3. 54°50'33,6" с.ш. 37°51'16,6" в.д. 4. 54°50'33,9" с.ш. 37°51'18,4" в.д.
	река Протва: 100 м выше и ниже по течению от места впадения: 1. 54°50'49,8" с.ш. 37°16'18,9" в.д. 2. 54°50'50,7" с.ш. 37°16'18,7" в.д. 3. 54°50'51,4" с.ш. 37°16'27,4" в.д. 4. 54°50'48,4" с.ш. 37°16'29,5" в.д. 5. 54°50'48,1" с.ш. 37°16'21,5" в.д.
	река Нара: от плотины (район Высоцкого монастыря) до устья: 1. 54°54'12,8" с.ш. 37°24'50,0" в.д. 2. 54°54'13,4" с.ш. 37°24'55,0" в.д. 3. 54°53'01,2" с.ш. 37°24'50,0" в.д. 4. 54°53'03,1" с.ш. 37°24'54,1" в.д.
	река Речма: от автодорожного моста

	<p>у деревни Борисово до устья:</p> <ol style="list-style-type: none"> <li>1. 54°54'40,5" с.ш. 37°29'21,9" в.д.</li> <li>2. 54°54'40,4" с.ш. 37°29'22,5" в.д.</li> <li>3. 54°52'28,7" с.ш. 37°28'11,0" в.д.</li> <li>4. 54°52'28,7" с.ш. 37°28'10,0" в.д.</li> </ol>
-	<p>озеро Липицкое (Нерпетское): восточная часть от примыкающей бетонной дороги деревни Селино до сбросного канала:</p> <ol style="list-style-type: none"> <li>1. 54°50'56,5" с.ш. 37°31'12,4" в.д.</li> <li>2. 54°51'16,8" с.ш. 37°29'55,0" в.д.</li> </ol>
-	<p>река Ока, правый берег: вход в Ланьшинский карьер, восточный и южный берега карьера 981 км:</p> <ol style="list-style-type: none"> <li>1. 54°50'58,9" с.ш. 37°16'54,6" в.д.</li> <li>2. 54°51'00,7" с.ш. 37°16'58,4" в.д.</li> <li>3. 54°50'57,2" с.ш. 37°16'58,0" в.д.</li> <li>4. 54°50'58,3" с.ш. 37°17'00,5" в.д.</li> </ol>
	<p>река Ока, правый берег: блоки 1 и 3 Подмокловского пойменного месторождения от створа восточной оконечности деревни Дракино до лагеря Юность или (СНТ «Славяне») от 978,0 км до 974 км:</p> <ol style="list-style-type: none"> <li>1. 54°52'11,4" с.ш. 37°18'30,5" в.д.</li> <li>2. 54°52'14,9" с.ш. 37°18'24,6" в.д.</li> <li>3. 54°52'24,1" с.ш. 37°22'04,2" в.д.</li> <li>4. 54°52'29,5" с.ш. 37°22'03,9" в.д.</li> </ol>
	<p>река Ока, правый берег: от автодорожного моста до створа деревни Лужки от 964,5 км до 961 км:</p> <ol style="list-style-type: none"> <li>1. 54°52'14,5" с.ш. 37°30'18,4" в.д.</li> <li>2. 54°52'08,3" с.ш. 37°30'14,5" в.д.</li> <li>3. 54°51'52,4" с.ш. 37°31'28,0" в.д.</li> <li>4. 54°51'45,7" с.ш. 37°31'20,3" в.д.</li> </ol>
	<p>река Ока, правый берег: от деревни Республика (гребная база) до створа деревни Зиброво от 956,8 км до 951 км:</p> <ol style="list-style-type: none"> <li>1. 54°50'54,5" с.ш. 37°37'19,6" в.д.</li> <li>2. 54°50'48,1" с.ш. 37°37'24,4" в.д.</li> <li>3. 54°50'55,3" с.ш. 37°42'03,9" в.д.</li> <li>4. 54°50'48,0" с.ш. 37°42'00,4" в.д.</li> </ol>

	<p>река Ока, правый берег: от турбазы «Березка» до деревни Макаровка от 944,5 км до 940 км:</p> <ol style="list-style-type: none"> <li>1. 54°50'27,2" с.ш. 37°51'33,3" в.д.</li> <li>2. 54°50'34,9" с.ш. 37°51'31,9" в.д.</li> <li>3. 54°50'39,6" с.ш. 37°42'21,8" в.д.</li> <li>4. 54°50'46,6" с.ш. 37°42'27,9" в.д.</li> </ol>
-	<p>река Ока, левый берег: район острова напротив устья реки Скнига от 971,3 км до 971,7 км:</p> <ol style="list-style-type: none"> <li>1. 54°52'48,0" с.ш. 37°24'17,0" в.д.</li> <li>2. 54°52'55,0" с.ш. 37°24'13,6" в.д.</li> <li>3. 54°52'39,4" с.ш. 37°23'33,4" в.д.</li> <li>4. 54°52'47,4" с.ш. 37°23'31,4" в.д.</li> </ol>
	<p>река Ока, левый берег: от протоки (включая протоку) из реки Оки в Цимлянский карьер до водозабора ОАО «Дашковка» от 968 км до 966 км:</p> <ol style="list-style-type: none"> <li>1. 54°52'23,2" с.ш. 37°27'08,2" в.д.</li> <li>2. 54°52'34,3" с.ш. 37°27'16,8" в.д.</li> <li>3. 54°52'24,5" с.ш. 37°21'50,7" в.д.</li> <li>4. 54°52'30,2" с.ш. 37°21'51,3" в.д.</li> </ol>
	<p>река Ока, левый берег: от створа деревни Зиброво до створа деревни Хорошевка от 951 км до 943 км:</p> <ol style="list-style-type: none"> <li>1. 54°50'50,1" с.ш. 37°41'49,8" в.д.</li> <li>2. 54°50'57,4" с.ш. 37°41'53,7" в.д.</li> <li>3. 54°50'08,6" с.ш. 37°48'36,1" в.д.</li> <li>4. 54°50'15,5" с.ш. 37°48'33,6" в.д.</li> </ol>
	<p>река Ока, левый берег: от створа деревни Лужки до города Пущино от 961,5 км до 958 км:</p> <ol style="list-style-type: none"> <li>1. 54°50'47,7" с.ш. 37°33'50,9" в.д.</li> <li>2. 54°50'42,6" с.ш. 37°33'40,8" в.д.</li> <li>3. 54°50'33,0" с.ш. 37°36'34,9" в.д.</li> <li>4. 54°50'39,1" с.ш. 37°36'27,8" в.д.</li> </ol>
городской округ Чехов	
-	<p>река Нара: от устья реки Стыдинка (деревня Бегичево) до деревни Дубровка:</p> <ol style="list-style-type: none"> <li>1. 55°06'09,0" с.ш. 37°05'46,3" в.д.</li> </ol>

	2. 55°06'08,9" с.ш. 37°05'44,9" в.д. 3. 55°03'35,0" с.ш. 37°08'24,4" в.д. 4. 55°03'34,3" с.ш. 37°08'24,5" в.д.
-	река Лопасня: от дамбы деревни Солодовка до плотины деревни Игумново: 1. 55°10'46,8" с.ш. 37°16'41,0" в.д. 2. 55°10'46,5" с.ш. 37°16'40,7" в.д. 3. 55°10'32,2" с.ш. 37°17'21,2" в.д. 4. 55°10'31,9" с.ш. 37°17'21,0" в.д.
-	река Никажель: пруды в деревне Беляево: 1. 55°09'00,4" с.ш. 37°20'01,1" в.д. 2. 55°08'56,3" с.ш. 37°20'03,4" в.д. 3. 55°08'52,4" с.ш. 37°19'21,3" в.д. 4. 55°08'53,9" с.ш. 37°19'20,3" в.д.
	река Никажель: пруды в деревне Филипповское: 1. 55°08'25,6" с.ш. 37°15'50,3" в.д. 2. 55°08'31,0" с.ш. 37°15'47,4" в.д. 3. 55°08'17,0" с.ш. 37°14'35,2" в.д. 4. 55°08'12,7" с.ш. 37°14'33,8" в.д. 5. 55°07'49,1" с.ш. 37°15'25,0" в.д.
-	река Люторка: русловые пруды в деревне Васькино 1. 55°08'08,2" с.ш. 37°35'27,5" в.д. 2. 55°08'05,9" с.ш. 37°35'28,9" в.д. 3. 55°08'09,6" с.ш. 37°35'44,6" в.д.
	река Люторка: русловые пруды в деревне Сокольниково: 1. 55°09'07,5" с.ш. 37°37'54,8" в.д. 2. 55°09'20,1" с.ш. 37°38'04,5" в.д.
-	река Рожайка: пруды в поселке Столбовая: 1. 55°15'58,9" с.ш. 37°28'58,6" в.д. 2. 55°15'38,8" с.ш. 37°28'44,4" в.д.
	река Рожайка: пруды в селе Молоди: 1. 55°16'17,8" с.ш. 37°31'02,5" в.д. 2. 55°16'24,1" с.ш. 37°31'15,0" в.д. 3. 55°16'37,5" с.ш. 37°30'56,9" в.д. 4. 55°16'32,8" с.ш. 37°30'30,6" в.д.
-	карьер Манушкино: северо-западный берег

	от дачных участков до протоки в реку Лопасня: 1. 55°07'17,8" с.ш. 37°28'10,8" в.д. 2. 55°07'22,5" с.ш. 37°28'41,5" в.д. 3. 55°07'26,0" с.ш. 37°28'36,4" в.д. 4. 55°07'24,2" с.ш. 37°28'22,8" в.д. 5. 55°07'21,1" с.ш. 37°28'11,6" в.д.
городской округ Подольск	
	река Пахра: от автодорожного моста в городе Подольск до устья реки Десны: 1. 55°26'09,5" с.ш. 37°33'05,9" в.д. 2. 55°26'11,0" с.ш. 37°33'08,3" в.д. 3. 55°26'25,4" с.ш. 37°30'02,3" в.д. 4. 55°26'24,2" с.ш. 37°29'57,7" в.д.
	река Десна: от плотины (поселок Фабрика 1 Мая) до перехода газопровода деревни Расторопово: 1. 55°29'19,7" с.ш. 37°30'01,8" в.д. 2. 55°29'21,0" с.ш. 37°30'00,7" в.д. 3. 55°30'14,9" с.ш. 37°26'20,6" в.д. 4. 55°30'14,8" с.ш. 37°26'20,2" в.д.
	река Моча: от автомобильного моста поселка Кузнечики до устья: 1. 55°24'26,7" с.ш. 37°28'03,3" в.д. 2. 55°24'26,8" с.ш. 37°28'03,7" в.д. 3. 55°26'23,6" с.ш. 37°27'44,4" в.д. 4. 55°26'22,5" с.ш. 37°27'49,1" в.д.
	река Поляница: от плотины пруда в деревне Рыжово до устья: 1. 55°20'41,9" с.ш. 37°10'12,7" в.д. 2. 55°20'47,6" с.ш. 37°10'19,3" в.д. 3. 55°20'32,9" с.ш. 37°10'36,7" в.д. 4. 55°20'32,5" с.ш. 37°10'36,5" в.д.
городской округ Домодедово	
	река Пахра: от села Ям до плотины поселка Володарского: 1. 55°29'57,4" с.ш. 37°57'01,6" в.д. 2. 55°29'58,6" с.ш. 37°57'00,4" в.д. 3. 55°29'32,8" с.ш. 37°45'01,9" в.д.

	4. 55°29'35,3" с.ш. 37°45'01,8" в.д.
-	река Северка: пруд в деревне Голубино от устья ручьевого притока в СНТ «Матчино» до плотины: 1. 55°13'51,8" с.ш. 37°47'04,3" в.д. 2. 55°13'52,0" с.ш. 37°47'03,4" в.д. 3. 55°14'05,7" с.ш. 37°48'32,0" в.д. 4. 55°14'23,4" с.ш. 37°49'24,9" в.д. 5. 55°14'28,7" с.ш. 37°49'16,9" в.д.
<b>Ленинский городской округ</b>	
-	река Незнайка: устье (100 м выше и ниже по течению от места впадения): 1. 55°31'44,4" с.ш. 37°22'22,3" в.д. 2. 55°31'44,7" с.ш. 37°22'23,8" в.д. 3. 55°31'47,6" с.ш. 37°22'12,8" в.д. 4. 55°31'47,9" с.ш. 37°22'13,1" в.д.
-	река Десна: устье (100 м выше и ниже по течению от места впадения): 1. 55°26'29,5" с.ш. 37°29'57,6" в.д. 2. 55°26'28,7" с.ш. 37°29'56,2" в.д. 3. 55°26'24,1" с.ш. 37°30'03,8" в.д. 4. 55°26'23,8" с.ш. 37°30'01,0" в.д.
-	река Сосенка: устье (100 м выше и ниже по течению от места впадения): 1. 55°30'44,6" с.ш. 37°25'39,4" в.д. 2. 55°30'44,6" с.ш. 37°25'39,7" в.д. 3. 55°30'44,0" с.ш. 37°25'31,2" в.д. 4. 55°30'42,7" с.ш. 37°25'31,5" в.д. 5. 55°30'47,2" с.ш. 37°25'33,7" в.д. 6. 55°30'47,7" с.ш. 37°25'31,4" в.д.
-	река Ликова: устье (100 м выше и ниже по течению от места впадения): 1. 55°32'54,5" с.ш. 37°20'48,0" в.д. 2. 55°32'54,6" с.ш. 37°20'47,7" в.д. 3. 55°32'50,8" с.ш. 37°20'50,8" в.д. 4. 55°32'50,3" с.ш. 37°20'50,1" в.д.
-	река Битца: устье (100 м выше и ниже по течению от места впадения): 1. 55°29'49,5" с.ш. 37°43'39,4" в.д.

	<p>2. 55°29'49,4" с.ш. 37°43'38,8" в.д.  3. 55°29'43,0" с.ш. 37°43'40,1" в.д.  4. 55°29'43,2" с.ш. 37°43'36,4" в.д.</p>
	<p>река Гвоздянка: устье (100 м выше и ниже по течению от места впадения):</p> <p>1. 55°29'42,4" с.ш. 37°43'20,6" в.д.  2. 55°29'42,5" с.ш. 37°43'22,4" в.д.  3. 55°29'44,5" с.ш. 37°43'21,7" в.д.  4. 55°29'44,3" с.ш. 37°43'20,3" в.д.  5. 55°29'47,5" с.ш. 37°43'19,3" в.д.  6. 55°29'47,5" с.ш. 37°43'18,9" в.д.</p>
	<p>река Цыганка: устье (100 м выше и ниже по течению от места впадения):</p> <p>1. 55°31'42,9" с.ш. 37°26'18,9" в.д.  2. 55°31'43,0" с.ш. 37°26'18,7" в.д.  3. 55°31'38,0" с.ш. 37°26'10,7" в.д.  4. 55°31'38,2" с.ш. 37°26'10,6" в.д.</p>
	<p>река Купелинка: устье (100 м выше и ниже по течению от места впадения):</p> <p>1. 55°31'11,4" с.ш. 37°42'39,8" в.д.  2. 55°31'11,7" с.ш. 37°42'40,1" в.д.  3. 55°31'15,5" с.ш. 37°42'44,6" в.д.  4. 55°31'14,6" с.ш. 37°42'44,5" в.д.</p>
	<p>река Юшунка: устье (100 м вверх по течению от места впадения, а также прилегающий берег реки Москва 100 м вверх и вниз по течению):</p> <p>1. 55°35'24,7" с.ш. 37°51'54,1" в.д.  2. 55°35'24,0" с.ш. 37°51'52,1" в.д.  3. 55°35'25,7" с.ш. 37°52'02,2" в.д.  4. 55°35'26,1" с.ш. 37°51'59,6" в.д.  5. 55°35'18,7" с.ш. 37°52'01,3" в.д.  6. 55°35'18,2" с.ш. 37°52'00,2" в.д.</p>
	<p>река Чечера: устье (100 м выше и ниже по течению от места впадения):</p> <p>1. 55°43'17,5" с.ш. 37°56'40,3" в.д.  2. 55°43'17,6" с.ш. 37°56'40,3" в.д.  3. 55°43'16,0" с.ш. 37°56'48,2" в.д.  4. 55°43'15,6" с.ш. 37°56'48,3" в.д.  5. 55°43'13,0" с.ш. 37°56'47,9" в.д.  6. 55°43'13,1" с.ш. 37°56'48,0" в.д.</p>

-	<p>река Москва: старица от села Беседы до устья:</p> <ol style="list-style-type: none"> <li>1. 55°37'00,0" с.ш. 37°47'59,7" в.д.</li> <li>2. 55°37'00,9" с.ш. 37°47'45,7" в.д.</li> <li>3. 55°36'56,2" с.ш. 37°49'24,3" в.д.</li> <li>4. 55°36'55,9" с.ш. 37°49'36,1" в.д.</li> </ol>
-	<p>озеро Мисайловское, расположенное между деревней Мисайлово и ДНТ «Солнечный Остров»:</p> <ol style="list-style-type: none"> <li>1. 55°34'11,7" с.ш. 37°49'57,1" в.д.</li> <li>2. 55°34'09,3" с.ш. 37°50'04,8" в.д.</li> </ol>
-	<p>Тарычевский пруд, расположенный в районе деревни Тарычево: 10 м вглубь акватории вдоль всей береговой линии:</p> <ol style="list-style-type: none"> <li>1. 55°33'39,6" с.ш. 37°41'14,2" в.д.</li> <li>2. 55°33'49,0" с.ш. 37°41'20,8" в.д.</li> </ol>
-	<p>русловой пруд Молоково на реке Людовка: 10 м вглубь акватории вдоль всей береговой линии:</p> <ol style="list-style-type: none"> <li>1. 55°34'25,9" с.ш. 37°51'05,1" в.д.</li> <li>2. 55°34'29,9" с.ш. 37°51'16,9" в.д.</li> <li>3. 55°34'37,8" с.ш. 37°51'16,1" в.д.</li> <li>4. 55°34'40,7" с.ш. 37°51'06,0" в.д.</li> </ol>
-	<p>русловой пруд Битцевский на реке Битца: вглубь акватории:</p> <ol style="list-style-type: none"> <li>1. 55°33'16,1" с.ш. 37°39'49,1" в.д.</li> <li>2. 55°33'08,7" с.ш. 37°39'40,9" в.д.</li> <li>3. 55°33'16,5" с.ш. 37°39'48,6" в.д.</li> <li>4. 55°33'08,7" с.ш. 37°39'40,0" в.д.</li> </ol>
-	<p>водохранилища (русловые пруды), образованные на реке Гвоздянка в районе деревни Дрожжино: 10 м от уреза воды вглубь акватории:</p> <ol style="list-style-type: none"> <li>1. 55°31'54,3" с.ш. 37°34'59,7" в.д.</li> <li>2. 55°31'55,0" с.ш. 37°35'00,2" в.д.</li> <li>3. 55°31'53,2" с.ш. 37°35'19,7" в.д.</li> <li>4. 55°31'51,1" с.ш. 37°35'16,8" в.д.</li> <li>5. 55°31'44,3" с.ш. 37°35'32,7" в.д.</li> <li>6. 55°31'45,3" с.ш. 37°35'45,3" в.д.</li> <li>7. 55°31'42,5" с.ш. 37°35'43,8" в.д.</li> </ol>



-	<p>русловые пруды, образованные на реке Битца в административных границах поселка Битца:</p> <ol style="list-style-type: none"> <li>1. 55°34'27,3" с.ш. 37°36'59,0" в.д.</li> <li>2. 55°34'16,1" с.ш. 37°36'55,9" в.д.</li> <li>3. 55°34'10,0" с.ш. 37°36'56,8" в.д.</li> <li>4. 55°34'09,9" с.ш. 37°36'59,1" в.д.</li> <li>5. 55°34'19,2" с.ш. 37°36'57,8" в.д.</li> </ol>
-	<p>река Битца: пруд Зона отдыха «Битца» (Верхний Знаменский пруд):</p> <ol style="list-style-type: none"> <li>1. 55°35'01,9" с.ш. 37°32'39,7" в.д.</li> <li>2. 55°35'07,7" с.ш. 37°32'44,0" в.д.</li> <li>3. 55°35'10,3" с.ш. 37°32'33,8" в.д.</li> <li>4. 55°35'06,5" с.ш. 37°32'26,0" в.д.</li> </ol>
-	<p>река Незнайка: пруд Кнутовский в деревне Кнутово:</p> <ol style="list-style-type: none"> <li>1. 55°33'17,4" с.ш. 37°19'47,3" в.д.</li> <li>2. 55°33'15,2" с.ш. 37°19'48,4" в.д.</li> <li>3. 55°33'14,7" с.ш. 37°19'41,1" в.д.</li> <li>4. 55°33'15,4" с.ш. 37°19'40,8" в.д.</li> </ol>
-	<p>река Сосенка: пруд Коммунарский на ручье Белоножка (Сосенка) в поселке Коммунарка:</p> <ol style="list-style-type: none"> <li>1. 55°34'04,7" с.ш. 37°28'48,1" в.д.</li> <li>2. 55°34'05,4" с.ш. 37°28'46,1" в.д.</li> <li>3. 55°34'10,8" с.ш. 37°28'51,6" в.д.</li> <li>4. 55°34'09,9" с.ш. 37°28'53,9" в.д.</li> <li>5. 55°34'12,3" с.ш. 37°28'55,2" в.д.</li> <li>6. 55°34'10,9" с.ш. 37°28'56,3" в.д.</li> <li>7. 55°34'13,3" с.ш. 37°29'03,5" в.д.</li> <li>8. 55°34'14,7" с.ш. 37°29'01,5" в.д.</li> </ol>
<b>Раменский городской округ</b>	
-	<p>русловой пруд Кратовский на реке Хрипанка: 10 м от уреза воды вглубь акватории:</p> <ol style="list-style-type: none"> <li>1. 55°35'06,1" с.ш. 38°09'48,3" в.д.</li> <li>2. 55°35'09,2" с.ш. 38°09'51,4" в.д.</li> <li>3. 55°35'27,7" с.ш. 38°09'21,9" в.д.</li> <li>4. 55°35'26,3" с.ш. 38°09'19,4" в.д.</li> </ol>
-	<p>река Донинка: устье (50 м выше и ниже по течению от места впадения):</p>

	1. 55°33'0,9" с.ш. 38°18'2,7" в.д. 2. 55°32'58,6" с.ш. 38°17'59,9" в.д.
-	река Дорка: устье (50 м выше и ниже по течению от места впадения): 1. 55°30'54,8" с.ш. 38°16'30,5" в.д. 2. 55°31'1,3" с.ш. 38°16'42,6" в.д.
-	река Гжелка: устье (50 м выше и ниже по течению от места впадения): 1. 55°28'57,4" с.ш. 38°13'23,4" в.д. 2. 55°29'5,4" с.ш. 38°13'5,7" в.д.
-	Раменский, Воскресенский, река Отра: устье (50 м выше и ниже по течению от впадения): 1. 55°21'7,2" с.ш. 38°35'5,1" в.д. 2. 55°21'6,7" с.ш. 38°34'52,7" в.д.
-	река Северка: устье (50 м выше и ниже по течению от места впадения): 1. 55°09'54,5" с.ш. 38°44'54,0" в.д. 2. 55°10'0,3" с.ш. 38°44'46,7" в.д.
-	река Быковка: устье (50 м выше и ниже по течению от места впадения): 1. 55°36'44,2" с.ш. 38°00'3,5" в.д. 2. 55°36'44,6" с.ш. 38°00'7,1" в.д.
-	река Велинка: устье (50 м выше и ниже по течению от места впадения): 1. 55°26'28,7" с.ш. 38°15'2,8" в.д. 2. 55°26'25,7" с.ш. 38°14'55,6" в.д.
-	река Куниловка: устье (50 м выше и ниже по течению от места впадения)
-	река Савиха: устье (50 м выше и ниже по течению от места впадения)
-	река Нищенка: устье (50 м выше и ниже по течению от места впадения)
-	река Гнилуша: устье (50 м выше и ниже по течению от места впадения): 1. 55°17'53,0" с.ш. 38°06'24,9" в.д. 2. 55°17'53,6" с.ш. 38°06'23,3" в.д.
-	река Ольховка: устье (50 м выше и ниже

	<p>по течению от места впадения):</p> <ol style="list-style-type: none"> <li>1. 55°20'43,2" с.ш. 38°26'60,0" в.д.</li> <li>2. 55°20'42,5" с.ш. 38°26'55,8" в.д.</li> </ol>
-	<p>русловой пруд Капустник на ручье Безымянный: 10 м от уреза воды вглубь акватории:</p> <ol style="list-style-type: none"> <li>1. 55°23'11,4" с.ш. 38°27'34,2" в.д.</li> <li>2. 55°23'05,9" с.ш. 38°27'27,9" в.д.</li> <li>3. 55°22'57,3" с.ш. 38°27'22,0" в.д.</li> <li>4. 55°23'05,6" с.ш. 38°27'24,0" в.д.</li> </ol>
-	<p>озеро Борисоглебское: 10 м вглубь акватории вдоль всей береговой линии:</p> <ol style="list-style-type: none"> <li>1. 55°34'13,8" с.ш. 38°13'22,4" в.д.</li> <li>2. 55°34'12,9" с.ш. 38°13'31,9" в.д.</li> <li>3. 55°34'22,5" с.ш. 38°13'35,0" в.д.</li> <li>4. 55°34'30,4" с.ш. 38°13'26,1" в.д.</li> <li>5. 55°34'27,1" с.ш. 38°13'17,2" в.д.</li> </ol>
-	<p>русловой пруд Рыбхоз на реке Гжелка: 10 м от уреза воды вглубь акватории:</p> <ol style="list-style-type: none"> <li>1. 55°33'16,4" с.ш. 38°19'28,4" в.д.</li> <li>2. 55°33'22,8" с.ш. 38°19'19,9" в.д.</li> <li>3. 55°33'41,8" с.ш. 38°20'54,2" в.д.</li> <li>4. 55°33'59,6" с.ш. 38°22'27,2" в.д.</li> <li>5. 55°33'53,5" с.ш. 38°22'23,6" в.д.</li> <li>6. 55°33'48,3" с.ш. 38°21'39,4" в.д.</li> <li>7. 55°33'22,8" с.ш. 38°20'34,9" в.д.</li> </ol>
-	<p>река Жданка: устье (50 м выше и ниже по течению от места впадения):</p> <ol style="list-style-type: none"> <li>1. 55°29'49,8" с.ш. 37°56'8,2" в.д.</li> <li>2. 55°29'48,3" с.ш. 37°56'6,8" в.д.</li> </ol>
-	<p>река Вьюнка: устье (50 м выше и ниже по течению от места впадения):</p> <ol style="list-style-type: none"> <li>1. 55°42'20,1" с.ш. 38°01'4,8" в.д.</li> <li>2. 55°42'19,3" с.ш. 38°01'6,2" в.д.</li> </ol>
-	<p>река Пахра: устье (50 м выше и ниже по течению от места впадения):</p> <ol style="list-style-type: none"> <li>1. 55°32'17,1" с.ш. 37°59'27,9" в.д.</li> <li>2. 55°32'4,6" с.ш. 37°59'28,4" в.д.</li> </ol>
-	<p>река Пехорка: устье до автомобильного</p>

	<p>моста деревни Заозерье:</p> <ol style="list-style-type: none"> <li>1. 55°35'45,0" с.ш. 38°03'29,8" в.д.</li> <li>2. 55°35'44,7" с.ш. 38°03'30,8" в.д.</li> <li>3. 55°36'13,3" с.ш. 38°02'24,6" в.д.</li> <li>4. 55°36'13,3" с.ш. 38°02'24,6" в.д.</li> </ol>
-	<p>река Москва: участок от устья реки Пахры до устья реки Пехорки:</p> <ol style="list-style-type: none"> <li>1. 55°32'16,8" с.ш. 37°59'26,0" в.д.</li> <li>2. 55°32'21,5" с.ш. 37°59'26,0" в.д.</li> <li>3. 55°35'44,3" с.ш. 38°03'30,5" в.д.</li> <li>4. 55°35'38,2" с.ш. 38°03'27,3" в.д.</li> </ol>
-	<p>река Македонка: устье (50 м выше и ниже по течению от места впадения):</p> <ol style="list-style-type: none"> <li>1. 55°38'3,1" с.ш. 37°58'0,3" в.д.</li> <li>2. 55°38'4,1" с.ш. 37°58'2,3" в.д.</li> </ol>
городской округ Люберцы	
-	<p>озеро Бедренское (Черное): 10 м вглубь акватории вдоль всей береговой линии:</p> <ol style="list-style-type: none"> <li>1. 55°41'43,3" с.ш. 37°56'56,2" в.д.</li> <li>2. 55°41'49,9" с.ш. 37°56'42,5" в.д.</li> <li>3. 55°42'01,6" с.ш. 37°57'09,4" в.д.</li> <li>4. 55°42'10,5" с.ш. 37°57'15,4" в.д.</li> <li>5. 55°42'07,7" с.ш. 37°57'22,4" в.д.</li> </ol>
городской округ Воскресенск	
-	<p>река Медведка: устье (50 м выше и ниже по течению от места впадения):</p> <ol style="list-style-type: none"> <li>1. 55°17'13,4" с.ш. 38°43'16,7" в.д.</li> <li>2. 55°17'17,8" с.ш. 38°43'25,3" в.д.</li> </ol>
-	<p>река Семиславка: устье (50 м выше и ниже по течению от места впадения):</p> <ol style="list-style-type: none"> <li>1. 55°15'22,8" с.ш. 38°44'7,0" в.д.</li> <li>2. 55°15'27,9" с.ш. 38°44'11,2" в.д.</li> </ol>
-	<p>река Натынка: устье (50 м выше и ниже по течению от места впадения)</p>
-	<p>река Сухонка: устье (50 м выше и ниже по течению от места впадения)</p>
-	<p>старица реки Москва: в районе деревни</p>

	<p>Марчуги, городище:</p> <ol style="list-style-type: none"> <li>1. 55°21'16,8" с.ш. 38°35'55,9" в.д.</li> <li>2. 55°21'07,5" с.ш. 38°35'05,6" в.д.</li> <li>3. 55°21'23,1" с.ш. 38°34'53,4" в.д.</li> <li>4. 55°21'20,5" с.ш. 38°34'10,6" в.д.</li> <li>5. 55°21'50,7" с.ш. 38°34'19,1" в.д.</li> <li>6. 55°21'50,3" с.ш. 38°34'21,8" в.д.</li> <li>7. 55°21'25,1" с.ш. 38°34'53,1" в.д.</li> <li>8. 55°21'17,1" с.ш. 38°35'52,7" в.д.</li> </ol>
городской округ Шатура	
	<p>озеро Святое: 10 м от уреза воды вглубь акватории, за исключением городского пляжа:</p> <ol style="list-style-type: none"> <li>1. 55°35'08,1" с.ш. 39°33'23,1" в.д.</li> <li>2. 55°35'47,2" с.ш. 39°31'41,2" в.д.</li> <li>3. 55°37'10,7" с.ш. 39°31'36,6" в.д.</li> <li>4. 55°37'47,9" с.ш. 39°33'00,0" в.д.</li> <li>5. 55°37'16,6" с.ш. 39°33'59,6" в.д.</li> <li>6. 55°35'57,2" с.ш. 39°34'41,2" в.д.</li> </ol>
	<p>озеро Муромское: вся береговая линия, за исключением мест установки садков:</p> <ol style="list-style-type: none"> <li>1. 55°35'05,8" с.ш. 39°34'10,4" в.д.</li> <li>2. 55°35'02,5" с.ш. 39°35'29,6" в.д.</li> <li>3. 55°34'37,2" с.ш. 39°35'59,3" в.д.</li> <li>4. 55°34'20,9" с.ш. 39°34'53,5" в.д.</li> </ol>
	<p>озеро Белое: 10 м от уреза воды вглубь акватории:</p> <ol style="list-style-type: none"> <li>1. 55°35'24,0" с.ш. 39°34'57,6" в.д.</li> <li>2. 55°35'31,2" с.ш. 39°35'15,9" в.д.</li> <li>3. 55°35'38,2" с.ш. 39°35'05,0" в.д.</li> <li>4. 55°35'35,3" с.ш. 39°34'45,1" в.д.</li> </ol>
	<p>озеро Белое Бордуковское: 10 м от уреза воды вглубь акватории:</p> <ol style="list-style-type: none"> <li>1. 55°37'53,8" с.ш. 39°44'22,2" в.д.</li> <li>2. 55°38'03,9" с.ш. 39°44'06,0" в.д.</li> <li>3. 55°38'11,8" с.ш. 39°44'22,1" в.д.</li> <li>4. 55°38'03,9" с.ш. 39°44'40,2" в.д.</li> </ol>
	<p>озеро Филинское: 10 м от уреза воды вглубь акватории:</p> <ol style="list-style-type: none"> <li>1. 55°22'39,5" с.ш. 39°55'36,8" в.д.</li> </ol>

	2. 55°22'49,7" с.ш. 39°55'18,8" в.д. 3. 55°23'02,1" с.ш. 39°55'21,3" в.д. 4. 55°22'53,2" с.ш. 39°55'32,7" в.д.
-	озеро Ярмола: 10 м от уреза воды вглубь акватории: 1. 55°38'09,8" с.ш. 39°40'45,0" в.д. 2. 55°38'21,0" с.ш. 39°40'16,8" в.д. 3. 55°38'35,1" с.ш. 39°40'27,6" в.д. 4. 55°38'25,8" с.ш. 39°40'50,4" в.д.
-	река Поля: от впадения реки Воймега: 1. 55°44'44,0" с.ш. 39°49'30,1" в.д. 2. 55°50'33,1" с.ш. 39°51'09,3" в.д.
-	озеро Великое: 10 м от уреза воды вглубь акватории: 1. 55°28'34,0" с.ш. 39°49'20,7" в.д. 2. 55°29'31,2" с.ш. 39°49'01,2" в.д. 3. 55°29'22,5" с.ш. 39°50'02,7" в.д. 4. 55°28'51,7" с.ш. 39°50'01,8" в.д.
<b>Орехово-Зуевский городской округ</b>	
-	река Клязьма: заводи в административных границах города Орехово-Зуево: 1. 55°47'46,4" с.ш. 38°58'05,2" в.д. 2. 55°47'42,9" с.ш. 38°58'06,4" в.д. 3. 55°47'41,0" с.ш. 38°57'45,7" в.д. 4. 55°47'44,4" с.ш. 38°57'44,8" в.д.
-	заводь Байкал на реке Клязьма: 10 м от уреза воды вглубь акватории: 1. 55°50'06,7" с.ш. 39°02'50,1" в.д. 2. 55°50'16,0" с.ш. 39°02'48,9" в.д. 3. 55°50'24,4" с.ш. 39°02'57,4" в.д. 4. 55°50'13,6" с.ш. 39°03'03,6" в.д.
<b>городской округ Егорьевск</b>	
-	озеро Щучье: 10 м от уреза воды вглубь акватории: 1. 55°03'15,8" с.ш. 39°38'08,2" в.д. 2. 55°03'38,5" с.ш. 39°38'00,6" в.д. 3. 55°03'58,9" с.ш. 39°38'08,2" в.д. 4. 55°03'40,8" с.ш. 39°38'28,2" в.д.

-	<p>озеро Уденое: 10 м от уреза воды вглубь акватории:</p> <ol style="list-style-type: none"> <li>1. 55°04'58,4" с.ш. 39°35'56,9" в.д.</li> <li>2. 55°04'45,0" с.ш. 39°35'54,0" в.д.</li> <li>3. 55°04'43,2" с.ш. 39°36'19,5" в.д.</li> <li>4. 55°04'55,3" с.ш. 39°36'24,0" в.д.</li> </ol>
-	<p>русловой пруд Шувое на реке Шувойка: 10 м от уреза воды вглубь акватории, за исключением дамбы:</p> <ol style="list-style-type: none"> <li>1. 55°29'00,8" с.ш. 39°04'53,8" в.д.</li> <li>2. 55°29'10,2" с.ш. 39°04'55,4" в.д.</li> <li>3. 55°29'13,5" с.ш. 39°05'07,1" в.д.</li> <li>4. 55°29'37,3" с.ш. 39°05'41,6" в.д.</li> <li>5. 55°29'14,7" с.ш. 39°05'23,2" в.д.</li> <li>6. 55°29'04,3" с.ш. 39°05'15,9" в.д.</li> </ol>
городской округ Мытищи	
-	<p>Учинское водохранилище: Щучий залив:</p> <ol style="list-style-type: none"> <li>1. 56°02'49,4" с.ш. 37°43'07,0" в.д.</li> <li>2. 56°02'30,1" с.ш. 37°43'13,9" в.д.</li> <li>3. 56°02'07,6" с.ш. 37°43'07,2" в.д.</li> <li>4. 56°02'12,7" с.ш. 37°42'54,4" в.д.</li> <li>5. 56°02'53,1" с.ш. 37°42'48,4" в.д.</li> </ol>
-	<p>Икшанское водохранилище: в районе деревни Протасово, 100 метров от уреза воды вглубь всей береговой линии:</p> <ol style="list-style-type: none"> <li>1. 56°07'32,4" с.ш. 37°34'50,3" в.д.</li> <li>2. 56°07'36,4" с.ш. 37°35'02,9" в.д.</li> <li>3. 56°07'48,2" с.ш. 37°34'45,5" в.д.</li> <li>4. 56°08'02,2" с.ш. 37°34'31,4" в.д.</li> <li>5. 56°08'02,4" с.ш. 37°34'22,8" в.д.</li> </ol>
-	<p>Пяловское водохранилище: Юрьевский залив:</p> <ol style="list-style-type: none"> <li>1. 56°02'47,7" с.ш. 37°38'48,7" в.д.</li> <li>2. 56°02'51,3" с.ш. 37°39'07,3" в.д.</li> <li>3. 56°02'57,8" с.ш. 37°38'50,3" в.д.</li> <li>4. 56°03'15,7" с.ш. 37°38'51,0" в.д.</li> <li>5. 56°02'58,4" с.ш. 37°38'40,8" в.д.</li> <li>6. 56°02'50,9" с.ш. 37°38'29,7" в.д.</li> </ol>
-	<p>Клязьминское водохранилище: Котовский залив:</p>

	<ol style="list-style-type: none"> <li>1. 55°57'27,4" с.ш. 37°30'31,3" в.д.</li> <li>2. 55°57'20,3" с.ш. 37°30'32,0" в.д.</li> <li>3. 55°57'11,9" с.ш. 37°30'00,2" в.д.</li> <li>4. 55°57'22,2" с.ш. 37°29'45,3" в.д.</li> <li>5. 55°57'20,6" с.ш. 37°29'09,9" в.д.</li> <li>6. 55°57'33,2" с.ш. 37°29'53,6" в.д.</li> </ol>
-	<p>Клязьминское водохранилище: Ново-Александровский залив:</p> <ol style="list-style-type: none"> <li>1. 55°58'58,3" с.ш. 37°33'42,3" в.д.</li> <li>2. 55°58'54,3" с.ш. 37°33'50,9" в.д.</li> <li>3. 55°58'46,8" с.ш. 37°33'39,5" в.д.</li> <li>4. 55°58'46,7" с.ш. 37°33'49,5" в.д.</li> <li>5. 55°58'59,8" с.ш. 37°33'54,2" в.д.</li> </ol>
-	<p>Клязьминское водохранилище: 1-й и 2-й Пироговские заливы:</p> <ol style="list-style-type: none"> <li>1. 55°59'03,1" с.ш. 37°42'46,6" в.д.</li> <li>2. 55°59'17,1" с.ш. 37°42'26,7" в.д.</li> <li>3. 55°59'04,3" с.ш. 37°42'35,5" в.д.</li> <li>4. 55°58'56,7" с.ш. 37°42'18,7" в.д.</li> <li>5. 55°58'59,9" с.ш. 37°42'00,9" в.д.</li> <li>6. 55°59'30,6" с.ш. 37°41'25,7" в.д.</li> <li>7. 55°59'03,0" с.ш. 37°41'48,5" в.д.</li> </ol>
-	<p>Клязьминское водохранилище: Жостовский залив:</p> <ol style="list-style-type: none"> <li>1. 56°01'12,2" с.ш. 37°38'04,8" в.д.</li> <li>2. 56°01'09,8" с.ш. 37°38'07,5" в.д.</li> <li>3. 56°01'14,4" с.ш. 37°38'20,2" в.д.</li> <li>4. 56°01'17,3" с.ш. 37°38'22,5" в.д.</li> </ol>
-	<p>Клязьминское водохранилище: Бухта радости:</p> <ol style="list-style-type: none"> <li>1. 55°59'25,4" с.ш. 37°38'33,4" в.д.</li> <li>2. 55°59'23,3" с.ш. 37°38'45,3" в.д.</li> <li>3. 55°59'27,8" с.ш. 37°38'57,2" в.д.</li> <li>4. 55°59'26,7" с.ш. 37°38'41,1" в.д.</li> <li>5. 55°59'28,1" с.ш. 37°38'28,4" в.д.</li> </ol>
-	<p>Клязьминское водохранилище: правый берег от деревни Новосельцево до залива Красная Горка:</p> <ol style="list-style-type: none"> <li>1. 55°59'59,0" с.ш. 37°35'09,3" в.д.</li> <li>2. 55°59'19,8" с.ш. 37°33'04,0" в.д.</li> <li>3. 55°59'37,3" с.ш. 37°32'52,6" в.д.</li> </ol>



	4. 55°59'16,7" с.ш. 37°32'49,6" в.д.
	Пяловское водохранилище: Аксаковский залив: 1. 56°02'32,5" с.ш. 37°37'38,4" в.д. 2. 56°02'22,0" с.ш. 37°37'40,9" в.д. 3. 56°02'12,8" с.ш. 37°37'16,6" в.д. 4. 56°02'14,4" с.ш. 37°37'01,5" в.д. 5. 56°02'05,8" с.ш. 37°37'12,3" в.д. 6. 56°02'28,0" с.ш. 37°38'02,3" в.д.
	Пяловское водохранилище: от линии ЛЭП до Пяловской плотины: 1. 56°01'39,8" с.ш. 37°41'27,9" в.д. 2. 56°01'30,9" с.ш. 37°41'46,9" в.д. 3. 56°01'28,9" с.ш. 37°42'31,6" в.д. 4. 56°01'37,5" с.ш. 37°42'39,3" в.д. 5. 56°01'54,0" с.ш. 37°41'41,6" в.д.
Пушкинский городской округ	
	Пестовское водохранилище: залив в устье реки Вязь: 1. 56°05'05,2" с.ш. 37°44'24,3" в.д. 2. 56°05'03,9" с.ш. 37°44'45,5" в.д. 3. 56°05'32,8" с.ш. 37°44'49,3" в.д. 4. 56°05'07,4" с.ш. 37°44'45,7" в.д. 5. 56°05'10,2" с.ш. 37°44'25,1" в.д.
	Пестовское водохранилище: залив в устье реки Какотка: 1. 56°04'44,9" с.ш. 37°42'14,8" в.д. 2. 56°05'32,1" с.ш. 37°41'40,7" в.д. 3. 56°06'19,6" с.ш. 37°41'40,4" в.д. 4. 56°06'31,8" с.ш. 37°42'22,3" в.д. 5. 56°06'13,9" с.ш. 37°42'24,2" в.д. 6. 56°04'54,3" с.ш. 37°42'51,1" в.д.
Сергиево-Посадский городской округ	
	река Кунья: район устья 100 м вверх и вниз по течению от места впадения: 1. 56°31'39,0" с.ш. 38°12'00,1" в.д. 2. 56°31'41,5" с.ш. 38°11'58,5" в.д. 3. 56°31'42,4" с.ш. 38°11'59,6" в.д. 4. 56°31'40,8" с.ш. 38°11'55,7" в.д.

-	<p>озеро Заболотское: 10 м от уреза воды вглубь акватории:</p> <ol style="list-style-type: none"> <li>1. 56°40'34,5" с.ш. 38°03'41,3" в.д.</li> <li>2. 56°40'43,0" с.ш. 38°04'17,7" в.д.</li> <li>3. 56°40'43,0" с.ш. 38°04'17,7" в.д.</li> <li>4. 56°41'18,0" с.ш. 38°04'27,3" в.д.</li> <li>5. 56°41'39,3" с.ш. 38°04'15,1" в.д.</li> <li>6. 56°41'22,5" с.ш. 38°03'11,8" в.д.</li> </ol>
-	<p>озеро Тарбеевское: 10 м от уреза воды вглубь акватории:</p> <ol style="list-style-type: none"> <li>1. 56°18'37,0" с.ш. 38°16'38,7" в.д.</li> <li>2. 56°18'42,8" с.ш. 38°16'59,8" в.д.</li> <li>3. 56°19'17,3" с.ш. 38°16'23,9" в.д.</li> <li>4. 56°19'52,9" с.ш. 38°16'00,9" в.д.</li> <li>5. 56°19'56,0" с.ш. 38°15'30,2" в.д.</li> <li>6. 56°19'45,0" с.ш. 38°15'21,6" в.д.</li> <li>7. 56°19'13,0" с.ш. 38°16'17,0" в.д.</li> </ol>
город Москва	
Северо-Западный административный округ	
-	<p>Химкинское водохранилище:</p> <ol style="list-style-type: none"> <li>1. 55°51'14,1" с.ш. 37°27'20,9" в.д.</li> <li>2. 55°51'52,8" с.ш. 37°27'08,6" в.д.</li> </ol>
-	<p>Химкинское водохранилище:</p> <ol style="list-style-type: none"> <li>1. 55°51'03,7" с.ш. 37°27'13,0" в.д.</li> </ol>
-	<p>Химкинское водохранилище:</p> <ol style="list-style-type: none"> <li>1. 55°50'24,2" с.ш. 37°28'01,9" в.д.</li> <li>2. 55°50'26,3" с.ш. 37°28'02,1" в.д.</li> </ol>
-	<p>река Москва: Кировский залив:</p> <ol style="list-style-type: none"> <li>1. 55°49'37,0" с.ш. 37°23'47,9" в.д.</li> <li>2. 55°49'33,4" с.ш. 37°24'01,2" в.д.</li> </ol>
-	<p>река Москва:</p> <ol style="list-style-type: none"> <li>1. 55°49'26,3" с.ш. 37°24'41,3" в.д.</li> <li>2. 55°49'21,6" с.ш. 37°24'46,1" в.д.</li> </ol>
-	<p>река Москва:</p> <ol style="list-style-type: none"> <li>1. 55°48'32,9" с.ш. 37°26'34,4" в.д.</li> <li>2. 55°48'31,4" с.ш. 37°26'37,9" в.д.</li> </ol>
-	река Москва: залив Серебряного Бора:

	1. 55°46'58,2" с.ш. 37°25'37,6" в.д. 2. 55°46'54,6" с.ш. 37°25'44,5" в.д. 3. 55°46'53,0" с.ш. 37°25'38,6" в.д. 4. 55°46'54,7" с.ш. 37°25'40,8" в.д.
-	река Москва: 1. 55°46'02,6" с.ш. 37°28'27,0" в.д. 2. 55°46'30,0" с.ш. 37°27'22,5" в.д.
<b>Северный административный округ</b>	
-	Канал имени Москвы: 1. 55°52'37,7" с.ш. 37°27'38,9" в.д. 2. 55°52'34,1" с.ш. 37°27'38,5" в.д. 3. 55°52'40,2" с.ш. 37°27'58,9" в.д. 4. 55°52'46,3" с.ш. 37°27'56,6" в.д.
-	Химкинское водохранилище: Бутаковский залив: 1. 55°52'18,5" с.ш. 37°27'00,7" в.д. 2. 55°52'12,9" с.ш. 37°26'57,8" в.д. 3. 55°52'43,7" с.ш. 37°26'20,0" в.д. 4. 55°52'43,1" с.ш. 37°26'15,8" в.д.
-	Головинские пруды на реке Лихоборка: 1. 55°50'16,2" с.ш. 37°30'19,6" в.д. 2. 55°50'35,9" с.ш. 37°31'00,5" в.д. 3. 55°50'47,6" с.ш. 37°30'49,9" в.д. 4. 55°50'42,6" с.ш. 37°30'37,8" в.д. 5. 55°50'35,1" с.ш. 37°30'52,1" в.д.
-	Большой Садовый пруд на реке Жабенка: 1. 55°50'06,0" с.ш. 37°32'36,1" в.д. 2. 55°49'41,8" с.ш. 37°32'13,5" в.д.
<b>Северо-Восточный административный округ</b>	
-	река Ичка, Джамгаровский пруд: 1. 55°53'25,0" с.ш. 37°42'06,5" в.д. 2. 55°53'24,7" с.ш. 37°42'06,3" в.д. 3. 55°53'23,0" с.ш. 37°42'29,7" в.д. 4. 55°53'23,1" с.ш. 37°42'29,8" в.д.
-	шесть русловых прудов на реке Каменка:

	<ol style="list-style-type: none"> <li>1. 55°49'51,9" с.ш. 37°36'18,8" в.д.</li> <li>2. 55°50'02,3" с.ш. 37°36'33,4" в.д.</li> <li>3. 55°50'02,8" с.ш. 37°36'34,7" в.д.</li> <li>4. 55°50'09,3" с.ш. 37°36'46,1" в.д.</li> <li>5. 55°50'10,1" с.ш. 37°36'48,6" в.д.</li> <li>6. 55°50'18,8" с.ш. 37°37'05,4" в.д.</li> <li>7. 55°50'19,0" с.ш. 37°37'07,6" в.д.</li> <li>8. 55°50'23,1" с.ш. 37°37'29,9" в.д.</li> <li>9. 55°50'17,9" с.ш. 37°37'38,4" в.д.</li> <li>10. 55°50'21,4" с.ш. 37°37'43,5" в.д.</li> <li>11. 55°50'23,7" с.ш. 37°37'48,1" в.д.</li> <li>12. 55°50'21,4" с.ш. 37°37'53,9" в.д.</li> <li>13. 55°50'26,0" с.ш. 37°37'56,1" в.д.</li> </ol>
<b>Западный административный округ</b>	
-	река Москва: <ol style="list-style-type: none"> <li>1. 55°43'37,8" с.ш. 37°32'36,0" в.д.</li> <li>2. 55°43'40,5" с.ш. 37°32'42,4" в.д.</li> </ol>
<b>Центральный административный округ</b>	
-	река Москва: <ol style="list-style-type: none"> <li>1. 55°44'20,1" с.ш. 37°36'34,0" в.д.</li> <li>2. 55°44'40,0" с.ш. 37°37'04,7" в.д.</li> <li>3. 55°44'32,8" с.ш. 37°36'54,8" в.д.</li> <li>4. 55°44'20,9" с.ш. 37°36'38,9" в.д.</li> </ol>
<b>Южный административный округ</b>	
-	река Москва: Новинковский рукав: <ol style="list-style-type: none"> <li>1. 55°41'01,3" с.ш. 37°38'10,0" в.д.</li> <li>2. 55°41'12,4" с.ш. 37°40'24,2" в.д.</li> </ol>
-	река Москва: <ol style="list-style-type: none"> <li>1. 55°41'47,1" с.ш. 37°40'56,7" в.д.</li> <li>2. 55°41'54,4" с.ш. 37°41'02,2" в.д.</li> <li>3. 55°42'06,6" с.ш. 37°40'07,2" в.д.</li> <li>4. 55°41'59,1" с.ш. 37°40'06,4" в.д.</li> </ol>
-	река Москва: <ol style="list-style-type: none"> <li>1. 55°41'37,6" с.ш. 37°41'20,9" в.д.</li> <li>2. 55°41'27,6" с.ш. 37°41'20,9" в.д.</li> <li>3. 55°41'32,3" с.ш. 37°42'26,4" в.д.</li> <li>4. 55°41'17,9" с.ш. 37°42'19,7" в.д.</li> </ol>
-	река Москва:

	<ol style="list-style-type: none"> <li>1. 55°38'42,4" с.ш. 37°46'09,8" в.д.</li> <li>2. 55°38'49,5" с.ш. 37°46'04,8" в.д.</li> <li>3. 55°38'51,4" с.ш. 37°46'13,4" в.д.</li> <li>4. 55°38'45,1" с.ш. 37°46'19,3" в.д.</li> </ol>
-	<p>река Москва:</p> <ol style="list-style-type: none"> <li>1. 55°37'22,9" с.ш. 37°47'29,1" в.д.</li> <li>2. 55°37'50,2" с.ш. 37°47'03,9" в.д.</li> </ol>
-	<p>Царицынские пруды на реке Городня: 20 – 30 м вглубь акватории вдоль всей береговой линии, за исключением зон дамб и дорог, Орехово-Борисово Северное</p>
-	<p>Борисовский пруд на реке Городня: 20 – 30 м вглубь акватории вдоль всей береговой линии, за исключением зон дамб и дорог, Орехово Борисово Северное:</p> <ol style="list-style-type: none"> <li>1. 55°37'57,6" с.ш. 37°43'44,3" в.д.</li> <li>2. 55°37'49,8" с.ш. 37°43'4,6" в.д.</li> <li>3. 55°37'43,0" с.ш. 37°41'35,4" в.д.</li> <li>4. 55°38'3,1" с.ш. 37°42'50,7" в.д.</li> </ol>
-	<p>река Городня:</p> <ol style="list-style-type: none"> <li>1. 55°37'52,1" с.ш. 37°43'50,5" в.д.</li> <li>2. 55°37'51,2" с.ш. 37°44'59,0" в.д.</li> </ol>
	<p>река Москва:</p> <ol style="list-style-type: none"> <li>1. 55°41'09,1" с.ш. 37°42'03,1" в.д.</li> <li>2. 55°40'59,8" с.ш. 37°41'56,1" в.д.</li> <li>3. 55°40'58,3" с.ш. 37°42'03,6" в.д.</li> <li>4. 55°41'06,6" с.ш. 37°42'12,3" в.д.</li> </ol>
<b>Юго-Восточный административный округ</b>	
-	<p>река Москва:</p> <ol style="list-style-type: none"> <li>1. 55°40'24,3" с.ш. 37°41'24,4" в.д.</li> <li>2. 55°40'13,0" с.ш. 37°41'29,2" в.д.</li> <li>3. 55°39'57,7" с.ш. 37°42'40,7" в.д.</li> <li>4. 55°40'45,3" с.ш. 37°42'50,9" в.д.</li> <li>5. 55°40'47,9" с.ш. 37°42'27,3" в.д.</li> </ol>
-	<p>река Москва:</p> <ol style="list-style-type: none"> <li>1. 55°38'25,6" с.ш. 37°42'46,6" в.д.</li> <li>2. 55°38'19,1" с.ш. 37°42'46,8" в.д.</li> <li>3. 55°38'42,4" с.ш. 37°46'09,7" в.д.</li> <li>4. 55°38'49,5" с.ш. 37°46'05,1" в.д.</li> </ol>

Восточный административный округ	
-	<p>пруд Серебряно-Виноградный на реке Серебрянка: остров, кроме участка с северной стороны, покрытого бетонными плитами, Измайлово, городок имени Баумана:</p> <ol style="list-style-type: none"> <li>1. 55°47'32,4" с.ш. 37°45'18,1" в.д.</li> <li>2. 55°47'23,4" с.ш. 37°45'39,8" в.д.</li> <li>3. 55°47'33,0" с.ш. 37°46'5,2" в.д.</li> <li>4. 55°47'37,1" с.ш. 37°45'42,3" в.д.</li> </ol>
-	<p>пруд Лебедянский на реке Серебрянка:</p> <ol style="list-style-type: none"> <li>1. 55°47'29,4" с.ш. 37°45'16,5" в.д.</li> <li>2. 55°47'31,1" с.ш. 37°45'10,1" в.д.</li> <li>3. 55°47'27,0" с.ш. 37°46'01,5" в.д.</li> <li>4. 55°47'26,9" с.ш. 37°46'03,9" в.д.</li> </ol>
-	<p>Покровско-Стрешневые пруды на реке Чернушка (Черная):</p> <ol style="list-style-type: none"> <li>1. 55°49'28,6" с.ш. 37°29'18,7" в.д.</li> <li>2. 55°49'28,1" с.ш. 37°29'21,8" в.д.</li> <li>3. 55°49'23,9" с.ш. 37°29'17,9" в.д.</li> <li>4. 55°49'16,8" с.ш. 37°29'12,0" в.д.</li> <li>5. 55°49'16,5" с.ш. 37°29'13,3" в.д.</li> <li>6. 55°49'12,9" с.ш. 37°29'08,2" в.д.</li> <li>7. 55°49'13,7" с.ш. 37°29'05,8" в.д.</li> <li>8. 55°49'11,5" с.ш. 37°29'05,7" в.д.</li> <li>9. 55°49'10,2" с.ш. 37°28'56,3" в.д.</li> <li>10. 55°49'12,5" с.ш. 37°28'54,8" в.д.</li> <li>11. 55°49'11,9" с.ш. 37°28'52,2" в.д.</li> <li>12. 55°49'09,4" с.ш. 37°28'54,8" в.д.</li> <li>13. 55°49'04,9" с.ш. 37°28'47,9" в.д.</li> <li>14. 55°49'04,0" с.ш. 37°28'42,4" в.д.</li> <li>15. 55°49'03,7" с.ш. 37°28'44,8" в.д.</li> <li>16. 55°48'58,4" с.ш. 37°28'57,1" в.д.</li> <li>17. 55°48'57,6" с.ш. 37°28'39,1" в.д.</li> </ol>
-	<p>Путяевские пруды на ручье Путяевский:</p> <ol style="list-style-type: none"> <li>1. 55°48'41,7" с.ш. 37°39'42,7" в.д.</li> <li>2. 55°48'37,9" с.ш. 37°39'40,4" в.д.</li> <li>3. 55°48'38,5" с.ш. 37°39'55,4" в.д.</li> <li>4. 55°48'42,0" с.ш. 37°39'53,1" в.д.</li> <li>5. 55°48'40,8" с.ш. 37°40'02,9" в.д.</li> <li>6. 55°48'40,2" с.ш. 37°40'03,2" в.д.</li> </ol>

	7. 55°49'03,9" с.ш. 37°40'31,4" в.д. 8. 55°49'03,1" с.ш. 37°40'35,1" в.д.
<b>Троицкий административный округ</b>	
-	река Десна: от посёлка Первомайское до деревни Жуковка: 1. 55°32'0,6" с.ш. 37°09'13,7" в.д. 2. 55°32'0,4" с.ш. 37°09'13,7" в.д. 3. 55°30'25,4" с.ш. 37°17'2,7" в.д. 4. 55°30'24,9" с.ш. 37°17'2,5" в.д.
-	река Пахра: от деревни Пахорка до деревни Кузнецово: 1. 55°28'20,3" с.ш. 36°53'31,3" в.д. 2. 55°27'43,3" с.ш. 36°56'22,1" в.д. от деревни Долгино до деревни Игнатово 3. 55°26'43,7" с.ш. 36°58'53,7" в.д. 4. 55°26'1,5" с.ш. 37°02'27,9" в.д. от деревни Игнатово до деревни Секерино 5. 55°26'1,7" с.ш. 37°02'29,2" в.д. 6. 55°25'25,0" с.ш. 37°09'12,0" в.д.
<b>Вологодская область</b>	
<b>Череповецкий район</b>	
-	Рыбинское водохранилище: река Конома
-	Рыбинское водохранилище: река Большой Юг
-	Рыбинское водохранилище: река Сурковка
-	Рыбинское водохранилище: река Малый Южок
-	Рыбинское водохранилище: река Судьбица
-	Рыбинское водохранилище: река Сурковский залив
-	Рыбинское водохранилище: озеро Колманское
-	Рыбинское водохранилище: озеро Ивачевское
-	Рыбинское водохранилище: озеро

	Пустыньское
-	Рыбинское водохранилище: озеро Питинское
-	Рыбинское водохранилище: река Ягорба (выше озера Колманского)
-	Рыбинское водохранилище: Торовский залив
-	Рыбинское водохранилище: вокруг острова Ваганиха в 500 м зоне
-	Рыбинское водохранилище: Нелазский залив
-	Рыбинское водохранилище: река Суда (выше автомобильного моста)
-	Рыбинское водохранилище: Дорский залив
-	Рыбинское водохранилище: Федосов мыс, село Городище
-	Рыбинское водохранилище: река Матинга, Новинский залив
-	Рыбинское водохранилище: Ильинский залив
-	Рыбинское водохранилище: от деревни Хмелевое до села Гаютино
-	Рыбинское водохранилище: река Кондошка
-	Рыбинское водохранилище: Кондошский разлив, включая острова Раменский, Змеиный, Анино, Пехтеево, Любец, Цаплиные, Колхозный, на расстоянии от берега 500 м
-	Рыбинское водохранилище: река Хмелина
-	Рыбинское водохранилище: Свольский залив
-	Рыбинское водохранилище: м. Среднее
-	Рыбинское водохранилище: река Логиновка
-	Рыбинское водохранилище: правобережье водохранилища в 500 м зоне



-	Рыбинское водохранилище: малые притоки бассейна Рыбинского водохранилища и рек Суда, Шексна, Ягорба, Кондошка
-	Рыбинское водохранилище: река Молога с притоками
Ивановская область	
-	Горьковское водохранилище: Сунжунский участок, устье реки Сунжи вверх до деревни Анкино площадью 183,6 га
-	Горьковское водохранилище: устье реки Колдомы вверх по течению до административной границы деревни Новлянское и акватория, примыкающая к устью в пределах 500 м от уреза воды площадью 70 га
-	акватория реки Волга от административной границы деревни Логинцево до административной границы деревни Воронцово по левому берегу до фарватера площадью 87,2 га
-	Горьковское водохранилище: устье реки Юндокса с прилегающими островами и правобережная часть реки Волга от д. Коростелево до дома отдыха площадью 34,1 га: 1. 57°26'43,8" с.ш. 41°54'28,728" в.д. 2. 57°27'6,984" с.ш. 41°54'51,372" в.д.
-	Горьковское водохранилище: река Кистега от устья вверх по течению до административной границы деревни Милитино и акватория, примыкающая к устью в пределах 300 м от уреза воды площадью 122,5 га
-	Горьковское водохранилище: левобережная часть реки Волга (от уреза воды до фарватера) от устья реки Кистега вниз по течению до административной границы деревни Воздвиженье площадью 192,1 га

-	Горьковское водохранилище: река Мера от устья вверх по течению до административной границы деревни Зоркино и акватория, примыкающая к устью в пределах 300 м от уреза воды площадью 904,1 га
-	Горьковское водохранилище: правобережная часть реки Волга (от уреза воды до фарватера) от административной границы деревни Ельтинская до административной границы деревни Березники площадью 243,5 га
-	Горьковское водохранилище: река Желвата – от устья вверх по течению до административной границы деревни Ведрово и акватория, примыкающая к устью в пределах 500 м от уреза воды площадью 1026 га
-	Горьковское водохранилище: река Нодога от устья вверх по течению до места впадения реки Шачи площадью 202,1 га
-	Горьковское водохранилище: Горьковское водохранилище: Ёлнатский участок: река Ёлнать от устья вверх по течению до административной границы деревни Белоусиха с притоками – река Шегутка 0,3 км от устья вверх по течению, река Парфеновка 1 км от устья вверх по течению, река Крутица 1 км от устья вверх по течению, река Паж (левый приток) 1,5 км от устья вверх по течению, река Паж (правый приток) 2 км от устья вверх по течению, река Пажик 1,2 км от устья вверх по течению площадью 1176,2 га (Река Ёлнать от устья вверх по течению до административной границы деревни Белоусиха с притоками – река Шегутка 0,3 км от устья вверх по течению до точки с географическими координатами 57°21'4,349" с.ш. 42°49'0,102 в.д., река Парфеновка 1,0 км от устья вверх по

	<p>течению до точки с географическими координатами 57°20'33,601" с.ш. 42°46'18,934" в.д., река Крутица 1,0 км от устья вверх по течению до точки с географическими координатами 57°19'8,976" с.ш. 42°45'27,846" в.д., река Паж (левый приток) 1,5 км от устья вверх по течению до точки с географическими координатами 57°17'16,278" с.ш. 42°43'0,386" в.д., река Паж (правый приток) 2,0 км от устья вверх по течению до точки с географическими координатами 57°19'43,9" с.ш. 42°48'26,489" в.д., река Пажик 1,2 км от устья вверх по течению до точки с географическими координатами 57°17'28,745" с.ш. 42°46'18,912" в.д.</p>
-	<p>Горьковское водохранилище (Ивановская и Нижегородская области): Юрьевоцкий разлив и акватория, примыкающая к устью рек Немда, Унжа в пределах 1500 м от уреза воды площадью 2071 га:</p> <ol style="list-style-type: none"> <li>1. 57°24'15,372" с.ш. 43°9'24,948" в.д.</li> <li>2. 57°22'35,868" с.ш. 43°19'24,168" в.д.</li> <li>3. 57°23'16,512" с.ш. 43°20'15,144" в.д.</li> <li>4. 57°24'39,456" с.ш. 43°15'48,996" в.д.</li> <li>5. 57°25'1,164" с.ш. 43°13'35,904" в.д.</li> <li>6. 57°24'46,44" с.ш. 43°10'28,74" в.д.</li> </ol>
-	<p>Горьковское водохранилище: река Немда от устья вверх по течению до административной границы поселка Новый Березовец площадью 2526,7 га:</p> <ol style="list-style-type: none"> <li>1. 57°24'46,44" с.ш. 43°10'28,74" в.д.</li> <li>2. 57°25'1,164" с.ш. 43°13'35,904" в.д.</li> <li>3. 57°34'31,548" с.ш. 43°11'52,116" в.д.</li> <li>4. 57°34'32,52" с.ш. 43°11'45,816" в.д.</li> </ol>
-	<p>Горьковское водохранилище: акватория вокруг островов Асаповы Горы в пределах 1500 м от уреза воды площадью 1691 га</p>
-	<p>Горьковское водохранилище: Андроновская пойма (правобережная часть водохранилища)</p>

	до фарватера) от устья реки Воля до деревни Обжериха (включая протоки (каналы) заболоченной части поймы) площадью 7365,7 га: 1. 57°16'4,548" с.ш. 43°3'34,668" в.д. 2. 57°16'4,764" с.ш. 43°6'54,792" в.д. 3. 57°10'52,824" с.ш. 43°8'1,752" в.д. 4. 57°11'1,428" с.ш. 42°58'25,284" в.д.
-	река Ячменка от устья вверх по течению до административной границы села Илья-Высоково и акватория, примыкающая к устью в пределах 500 м от уреза воды площадью 750,4 га
-	Горьковское водохранилище: Пучежский участок реки Шохна от устья вверх до деревни Болсово площадью 32,3 га
-	Горьковское водохранилище: Пучежский участок, река Судница от устья вверх до деревни Баскино площадью 47,8 га
-	Южский район: все озера и старицы Клязьминской поймы в пределах Ивановской области
-	река Исток от границы между Владимирской и Ивановской областями до озера Заборье
-	озера: Понхарь, Заборье, Тоньки и Нельша Южского района
-	Уводьское водохранилище от его развилки до плотины, включая урочище Черный овраг, Волчиху и реку Колбаску
-	Уводьское водохранилище: вся акватория залива «Красотка» от впадения в него канала Волга – Уводь
-	Уводьское водохранилище: урочища Кувшин и Доргомилово вверх от деревни Иваньково
Костромская область	
-	озеро Галичское: на всей акватории озера

	и на всех притоках озера, за исключением участков, прилегающих к населенным пунктам
-	Горьковское водохранилище: вокруг острова Сеземский от уреза воды в период весеннего половодья на ширину 100 м
-	Горьковское водохранилище: вокруг островов у нового устья реки Кострома от уреза воды в период весеннего половодья на ширину 100 м: 1. 57°47'9,528" с.ш. 40°41'53,7" в.д. 2. 57°47'3,516" с.ш. 40°43'28,488" в.д.
-	Горьковское водохранилище: залив Борщовка от уреза воды залива в период весеннего половодья на ширину 100 м, включая акваторию вокруг безымянного острова у входа в залив от уреза воды в период весеннего половодья на ширину 100 м: 1. 57°46'31,188" с.ш. 40°41'56,04" в.д. 2. 57°46'31,08" с.ш. 40°42'3,708" в.д.
-	Горьковское водохранилище: вокруг островов у деревни Борщовка у правого берега от уреза воды в период весеннего половодья на ширину 100 м
-	Горьковское водохранилище: вокруг острова у деревни Тепра от уреза воды в период весеннего половодья на ширину 100 м
-	Горьковское водохранилище: заливы у деревни Козелино: от уреза воды заливов в период весеннего половодья на ширину 100 м: 1. 57°46'18,192" с.ш. 40°48'57,672" в.д. 2. 57°46'19,92" с.ш. 40°48'53,028" в.д.
-	Горьковское водохранилище: вокруг островов у деревни Козелино от уреза воды в период весеннего половодья на ширину 100 м: 1. 57°46'31,224" с.ш. 40°48'43,776" в.д.

	<p>2. 57°46'3,72" с.ш. 40°49'43,68" в.д.  3. 57°45'56,736" с.ш. 40°50'46,356" в.д.  4. 57°46'4,332" с.ш. 40°50'11,328" в.д.</p>
-	<p>Горьковское водохранилище: заливы у деревни Селищи от уреза воды в период весеннего половодья на ширину 100 м:  залив № 1:  1. 57°45'40,788" с.ш. 40°51'38,952" в.д.  2. 57°45'39,888" с.ш. 40°51'45,828" в.д.  залив № 2:  3. 57°45'41,076" с.ш. 40°52'27,264" в.д.  4. 57°45'37,62" с.ш. 40°52'19,812" в.д.</p>
-	<p>Горьковское водохранилище: вокруг острова выше устья реки Кубань от уреза воды в период весеннего половодья на ширину 100 м</p>
-	<p>Горьковское водохранилище: залив правого берега у деревни Осташево, от уреза воды в период весеннего половодья на ширину 100 м:  1. 57°35'6,144" с.ш. 41°4'52,032" в.д.  2. 57°35'13,704" с.ш. 41°4'53,58" в.д.</p>
-	<p>Горьковское водохранилище: залив левого берега у деревни Осташево, от уреза воды в период весеннего половодья на ширину 100 м:  1. 57°34'42,384" с.ш. 41°5'53,088" в.д.  2. 57°34'44,328" с.ш. 41°5'51,9" в.д.</p>
-	<p>Горьковское водохранилище: залив выше устья реки Стежера, от уреза воды в период весеннего половодья на ширину 100 м:  1. 57°33'15,948" с.ш. 41°6'37,332" в.д.  2. 57°33'18,9" с.ш. 41°6'36" в.д.</p>
-	<p>Горьковское водохранилище: залив ниже устья реки Стежера напротив села Густомесово, от уреза воды в период весеннего половодья на ширину 100 м:  1. 57°30'56,304" с.ш. 41°8'45,42" в.д.  2. 57°30'53,208" с.ш. 41°8'48,444" в.д.</p>

-	Горьковское водохранилище: залив правого берега ниже устья реки Кешка, от уреза воды в период весеннего половодья на ширину 100 м: 1. 57°28'46,524" с.ш. 41°9'31,32" в.д. 2. 57°28'33,204" с.ш. 41°9'32,832" в.д.
-	Горьковское водохранилище: залив левого берега напротив устья реки Шача, от уреза воды в период весеннего половодья на ширину 100 м: 1. 57°29'0,168" с.ш. 41°12'20,124" в.д. 2. 57°28'48,252" с.ш. 41°12'19,944" в.д.
-	Горьковское водохранилище: залив правого берега выше устья реки Шача, от уреза воды в период весеннего половодья на ширину 100 м: 1. 57°28'9,192" с.ш. 41°10'49,836" в.д. 2. 57°28'11,064" с.ш. 41°10'33,852" в.д.
-	Горьковское водохранилище: вокруг островов у левого берега у села Красное-на-Волге от уреза воды в период весеннего половодья на ширину 100 м
-	Горьковское водохранилище: заливы левого берега у села Красное-на-Волге от уреза воды в период весеннего половодья на ширину 100 м: залив № 1: 1. 57°29'52,332" с.ш. 41°15'17,316" в.д. 2. 57°29'55,5" с.ш. 41°15'28,908" в.д. залив № 2: 2. 57°29'59,46" с.ш. 41°15'43,956" в.д. 3. 57°30'0,936" с.ш. 41°15'53,28" в.д. залив № 3: 4. 57°29'48,012" с.ш. 41°17'55,788" в.д. 5. 57°29'52,584" с.ш. 41°18'15,66" в.д.
-	Горьковское водохранилище: вокруг острова Трубинский от уреза воды в период весеннего половодья на ширину 100 м
-	Горьковское водохранилище: залив левого берега у села Подольское, от уреза воды в

	<p>период весеннего половодья на ширину 100 м:</p> <p>1. 57°29'23,28" с.ш. 41°20'27,78" в.д.</p> <p>2. 57°29'24,756" с.ш. 41°20'12,516" в.д.</p>
-	Горьковское водохранилище: вокруг островов у деревни Трубинка от уреза воды в период весеннего половодья на ширину 100 м
-	Горьковское водохранилище: вокруг острова Сунгуровский от уреза воды в период весеннего половодья на ширину 100 м
-	Горьковское водохранилище: старое русло реки Кострома от устья вверх 25 км площадью 378,3 га, от устья до точки с географическими координатами 57°52'21,9" с.ш. 40°49'42,924" в.д.
-	Горьковское водохранилище: река Кубань от устья вверх 25 км до точки с географическими координатами 57°33'52,812" с.ш. 40°52'30,54" в.д.
-	Горьковское водохранилище: река Покша от устья вверх 25 км до точки с географическими координатами 57°40'29,532" с.ш. 41°17'5,82" в.д.
-	Горьковское водохранилище: река Малая Покша от истока до устья
-	Горьковское водохранилище: река Стежера от устья вверх 25 км до точки с географическими координатами 57°34'21,864" с.ш. 41°19'35,868" в.д.
-	Горьковское водохранилище: река Кешка от устья вверх 25 км до точки с географическими координатами 57°32'0,024" с.ш. 40°55'19,776" в.д.
-	Горьковское водохранилище: река Шача от устья вверх 25 км до точки с географическими координатами 57°22'59,592" с.ш. 41°15'36,864" в.д.



-	Горьковское водохранилище: река Трубинка от истока до устья
-	в устьях всех рек, впадающих в реки Кострома, Векса-Галичская, Межа, Немда, Унжа, Ветлуга, Вохма: на расстоянии 15 км вверх от впадения
-	все озера, старицы, заливы, поймы и разливы всех рек области
-	Горьковское водохранилище: по всей акватории Костромского разлива
-	озеро Чухломское: на всех притоках озера, по всей его акватории, за исключением участков, прилегающих к населенным пунктам
Нижегородская область	
-	Горьковское водохранилище: река Моча от устья до деревни Шевелево площадью 1031,1 га: 1. 57°1'41,376" с.ш. 43°11'48,804" в.д. 2. 57°2'12,696" с.ш. 43°10'19,596" в.д.
-	Горьковское водохранилище: заливы Большой и Малый Елшинец площадью 36,2 га: 1. 56°52'0,3" с.ш. 43°19'57,72" в.д. 2. 56°52'13,944" с.ш. 43°19'58,692" в.д.
-	Горьковское водохранилище (Нижегородская и Ивановская области): Юрьеvecкий разлив, река Унжа от устья реки вверх до границы с Макарьевским районом площадью 6681,3 га: 1. 57°24'39,456" с.ш. 43°15'48,996" в.д. 2. 57°23'16,512" с.ш. 43°20'15,144" в.д. 3. 57°36'3,384" с.ш. 43°30'30,672" в.д. 4. 57°35'51,468" с.ш. 43°30'21,996" в.д.
-	Горьковское водохранилище: река Лоймина от устья до деревни Мостовка площадью 75,5 га: 1. 57°1'4,944" с.ш. 43°12'55,08" в.д.

	2. 57°1'35,688" с.ш. 43°13'59,376" в.д. 3. 57°1'46,2" с.ш. 43°13'35,94" в.д.
-	Горьковское водохранилище: река Ширмокша от устья до деревни Гари площадью 485 га: 1. 56°56'25,008" с.ш. 43°19'7,104" в.д. 2. 56°56'43,944" с.ш. 43°18'45,36" в.д.
-	Горьковское водохранилище: река Мича от устья до деревни Сельское площадью 313,2 га: 1. 56°55'58,656" с.ш. 43°18'50,976" в.д. 2. 56°55'22,908" с.ш. 43°18'40,356" в.д.
-	Горьковское водохранилище: левобережная сторона водохранилища от реки Мича до реки Шмил (урочище Мауры) площадью 1168 га: 1. 56°55'19,812" с.ш. 43°18'33,732" в.д. 2. 56°54'59,544" с.ш. 43°17'34,944" в.д. 3. 56°54'45,216" с.ш. 43°17'42,432" в.д. 4. 56°54'37,08" с.ш. 43°17'20,508" в.д. 5. 56°54'6,264" с.ш. 43°17'5,1" в.д. 6. 56°53'46,824" с.ш. 43°17'16,44" в.д. 7. 56°53'30,552" с.ш. 43°17'4,056" в.д. 8. 56°52'44,328" с.ш. 43°17'49,524" в.д. 9. 56°52'4,872" с.ш. 43°18'16,812" в.д. 10. 56°51'29,88" с.ш. 43°18'13,572" в.д. 11. 56°51'31,248" с.ш. 43°19'23,628" в.д. 12. 56°51'7,488" с.ш. 43°20'14,784" в.д. (исключая заливы Большой и Малый Елшинец);
-	Горьковское водохранилище: река Шмил на всем протяжении
-	Горьковское водохранилище: река Яхра на всем протяжении
-	Горьковское водохранилище: Zubовский овраг (деревня Zubово) площадью 4,4 га: 1. 56°43'33,78" с.ш. 43°21'57,24" в.д. 2. 56°43'43,896" с.ш. 43°21'53,568" в.д.
-	Горьковское водохранилище: Вашкинский

	<p>залив (деревня Вашкино) площадью 9,6 га:  1. 56°47'17,016" с.ш. 43°14'1,5" в.д.  2. 56°47'7,476" с.ш. 43°14'9,204" в.д.</p>
-	Горьковское водохранилище: река Санахта (город Чкаловск) на всем протяжении
-	Горьковское водохранилище: река Троца на всем протяжении
-	Горьковское водохранилище: река Юг на всем протяжении
-	<p>Горьковское водохранилище: Вершиловский залив площадью 116,7 га:  1. 56°38'50,64" с.ш. 43°14'19,644" в.д.  2. 56°38'30,516" с.ш. 43°14'50,676" в.д.</p>
-	<p>Горьковское водохранилище: Санагиревский залив площадью 23,9 га:  1. 56°48'58,284" с.ш. 43°12'55,332" в.д.  2. 56°49'16,572" с.ш. 43°12'59,868" в.д.</p>
-	<p>Чебоксарское водохранилище: запретная зона ГЭС Левый берег площадью 389,7 га:  1. 56°39'9,612" с.ш. 43°22'31,368" в.д.  2. 56°39'19,98" с.ш. 43°22'58,08" в.д.  3. 56°39'32,256" с.ш. 43°23'20,796" в.д.  4. 56°39'33,804" с.ш. 43°23'38,724" в.д.  5. 56°39'19,404" с.ш. 43°24'42,768" в.д.  6. 56°38'46,032" с.ш. 43°26'39,768" в.д.  7. 56°38'27,924" с.ш. 43°27'2,988" в.д.  8. 56°38'13,812" с.ш. 43°27'12,42" в.д.  9. 56°38'10,932" с.ш. 43°27'24,552" в.д.  10. 56°38'2,472" с.ш. 43°27'30,276" в.д.  11. 56°38'0,276" с.ш. 43°27'37,404" в.д.  12. 56°38'6,864" с.ш. 43°27'45,072" в.д.  13. 56°38'23,676" с.ш. 43°27'33,3" в.д.  14. 56°38'38,328" с.ш. 43°26'57,048" в.д.  15. 56°38'42,936" с.ш. 43°27'8,1" в.д.  16. 56°38'38,292" с.ш. 43°27'26,712" в.д.  17. 56°38'40,128" с.ш. 43°27'29,052" в.д.  18. 56°38'47,508" с.ш. 43°27'21,564" в.д.  (включая залив Прорези)</p>
-	Чебоксарское водохранилище: от города

	<p>Городец до переката Городецкий, правый и левый берега площадью 99,2 га:</p> <ol style="list-style-type: none"> <li>1. 56°37'24,96" с.ш. 43°27'38,7" в.д.</li> <li>2. 56°37'28,776" с.ш. 43°27'52,488" в.д.</li> <li>3. 56°37'12,108" с.ш. 43°28'11,928" в.д.</li> <li>4. 56°36'47,124" с.ш. 43°28'47,964" в.д.</li> <li>5. 56°36'41,364" с.ш. 43°28'59,052" в.д.</li> <li>6. 56°36'20,7" с.ш. 43°29'26,16" в.д.</li> <li>7. 56°36'19,332" с.ш. 43°29'22,236" в.д.</li> </ol> <p>Участок у левого берега:</p> <ol style="list-style-type: none"> <li>1. 56°37'36,732" с.ш. 43°28'20,892" в.д.</li> <li>2. 56°37'32,844" с.ш. 43°28'7,14" в.д.</li> <li>3. 56°37'28,92" с.ш. 43°28'12,756" в.д.</li> <li>4. 56°37'16,644" с.ш. 43°28'36,012" в.д.</li> <li>5. 56°36'54,9" с.ш. 43°29'13,488" в.д.</li> <li>6. 56°36'42,192" с.ш. 43°29'30,264" в.д.</li> <li>7. 56°36'38,34" с.ш. 43°29'26,628" в.д.</li> <li>8. 56°36'25,74" с.ш. 43°29'41,352" в.д.</li> <li>9. 56°36'32,076" с.ш. 43°30'0,288" в.д.</li> </ol>
-	<p>Чебоксарское водохранилище: устье и пойма реки Узола и реки Дрязга площадью 5037,3 га, границы: на севере – населенные пункты Сельцо, Щекино, Николо-Погост, Суздалево, Бакунино, озера Княжье, Ребрино, Пашинское, Капорское, Большое Березовое, Юрьево (включая озера); на востоке – протока из озера Юрьево в реку Волга; на юге – река Волга; на западе – линии между точками:</p> <ol style="list-style-type: none"> <li>1. 56°31'15,636" с.ш. 43°36'18" в.д.</li> <li>2. 56°31'39,9" с.ш. 43°36'26,64" в.д.</li> <li>3. 56°32'15,18" с.ш. 43°35'31,308" в.д.</li> <li>4. 56°32'39,588" с.ш. 43°35'6,828" в.д.</li> <li>5. 56°32'14,604" с.ш. 43°36'22,968" в.д.</li> </ol>
-	<p>Чебоксарское водохранилище: устье и пойма реки Линда площадью 42,2 га, границы: на севере – деревня Володиха; на востоке – грунтовые дороги вдоль левого берега реки Линда; на юге – урочище 6-я Мельница; на западе – река Волга</p>
-	<p>Чебоксарское водохранилище: Сормовский затон площадью 31,1 га:</p>

	<p>1. 56°21'54,972" с.ш. 43°52'58,692" в.д. 2. 56°21'46,8" с.ш. 43°52'49,836" в.д.</p>
-	<p>Чебоксарское водохранилище: Подновская воложка площадью 238,5 га: 1. 56°19'53,184" с.ш. 44°5'57,372" в.д. 2. 56°19'43,176" с.ш. 44°5'46,932" в.д. 3. 56°17'9,708" с.ш. 44°9'12,708" в.д. 4. 56°17'14,64" с.ш. 44°9'31,248" в.д.</p>
-	<p>Чебоксарское водохранилище: Телячья воложка площадью 281,1 га: 1. 56°15'48,6" с.ш. 44°12'0,576" в.д. 2. 56°15'38,628" с.ш. 44°11'32,316" в.д. 3. 56°12'56,808" с.ш. 44°12'27,972" в.д. 4. 56°12'54,864" с.ш. 44°12'58,716" в.д.</p>
-	<p>Чебоксарское водохранилище: пойма реки Везлома и Борские луга площадью 3020,2 га (границы: на севере и востоке – город Бор; на юге – река Волга; на западе – от моста через реку Волга по автомобильной дороге до города Бор)</p>
-	<p>Чебоксарское водохранилище: вокруг острова Подновский площадью 224,9 га: 1. 56°19'43,176" с.ш. 44°5'46,932" в.д. 2. 56°19'42,744" с.ш. 44°5'39,876" в.д. 3. 56°19'34,5" с.ш. 44°5'41,064" в.д. 4. 56°18'53,46" с.ш. 44°6'32,652" в.д. 5. 56°18'29,196" с.ш. 44°6'24,12" в.д. 6. 56°18'10,296" с.ш. 44°6'37,8" в.д. 7. 56°17'44,988" с.ш. 44°7'17,292" в.д. 8. 56°17'28,284" с.ш. 44°7'31,692" в.д. 9. 56°17'19,14" с.ш. 44°7'50,952" в.д. 10. 56°17'4,416" с.ш. 44°8'11,364" в.д. 11. 56°16'55,128" с.ш. 44°8'51,72" в.д. 12. 56°16'56,748" с.ш. 44°9'13,68" в.д. 13. 56°17'9,708" с.ш. 44°9'12,708" в.д.</p>
-	<p>Чебоксарское водохранилище: затон имени 40 годовщины Октября площадью 346,3 га: 1. 56°16'47,64" с.ш. 44°9'58,104" в.д. 2. 56°16'9,912" с.ш. 44°10'58,512" в.д. 3. 56°15'49,212" с.ш. 44°11'39,876" в.д. 4. 56°15'58,14" с.ш. 44°11'53,16" в.д.</p>

-	Чебоксарское водохранилище: затон Старчиха, устье и пойма реки Рахма площадью 708,7 га (границы: на севере – залив реки Волга выше протоки Собачий Проран; на востоке – река Волга; на юге – устье затона Старчиха; на западе – город Кстово и дорога из города Кстово вдоль протоки Собачий Проран)
-	Чебоксарское водохранилище: пойма реки Ватома площадью 285,8 га (границы: на севере – озеро Семитонное; на востоке – озеро Рассохино; на юге – река Волга; на западе – озеро Ершово)
-	Чебоксарское водохранилище: затон им. Калинина площадью 357,2 га: 1. 56°10'33,636" с.ш. 44°19'30,54" в.д. 2. 56°10'32,628" и с.ш. 44°19'19,524" в.д.
-	Чебоксарское водохранилище: перевал Зименский до переката Зименский (нерестилище в том числе стерляди) площадью 464,6 га (акватория вокруг островов): 1. 56°9'47,016" с.ш. 44°17'31,416" в.д. 2. 56°10'18,336" с.ш. 44°18'40,356" в.д. 3. 56°10'23,484" с.ш. 44°19'33,384" в.д. 4. 56°10'10,272" с.ш. 44°20'44,088" в.д. 5. 56°9'43,056" с.ш. 44°21'54,036" в.д. 6. 56°9'15,012" с.ш. 44°22'26,508" в.д. 7. 56°9'8,856" с.ш. 44°21'48,672" в.д. 8. 56°9'26,64" с.ш. 44°19'10,992" в.д. 9. 56°9'32,04" с.ш. 44°18'15,948" в.д.
-	Чебоксарское водохранилище: от переката Верхний Безводненский до переката Кирпичный площадью 280,7 га (акватория вокруг островов): 1. 56°8'1,644" с.ш. 44°24'36,108" в.д. 2. 56°7'59,088" с.ш. 44°24'13,788" в.д. 3. 56°7'38,28" с.ш. 44°24'12,456" в.д. 4. 56°7'8,4" с.ш. 44°24'23,148" в.д. 5. 56°7'2,856" с.ш. 44°24'16,956" в.д. 6. 56°6'54,144" с.ш. 44°24'20,556" в.д.

	<p>7. 56°6'15,624" с.ш. 44°25'20,856" в.д.  8. 56°6'5,724" с.ш. 44°25'33,672" в.д.  9. 56°6'14,58" с.ш. 44°25'40,872" в.д.  10. 56°6'12,816" с.ш. 44°25'46,092" в.д.  11. 56°6'3,024" с.ш. 44°25'55,2" в.д.  12. 56°6'10,8" с.ш. 44°25'58,08" в.д.  13. 56°6'22,428" с.ш. 44°25'51,78" в.д.  14. 56°6'30,564" с.ш. 44°25'58,26" в.д.</p>
-	<p>Чебоксарское водохранилище: Татинская воложка площадью 257,7 га:  1. 56°2'54,528" с.ш. 44°41'6,108" в.д.  2. 56°2'27,816" с.ш. 44°41'2,256" в.д.  3. 56°2'30,012" с.ш. 44°42'17,208" в.д.  4. 56°3'19,152" с.ш. 44°45'14,112" в.д.  5. 56°3'28,08" с.ш. 44°45'6,768" в.д.</p>
-	<p>Чебоксарское водохранилище: пойма реки Кудьма площадью 1350,5 га (границы: На севере – река Волга; на востоке – озеро Грязное и затон Грязный; на юге – деревни Голошубиха, Кувардино, Ленинская Слобода и трасса М7; на западе – деревни Починок, Ветча, Карабатово и Михальчиково)</p>
-	<p>Чебоксарское водохранилище: затон памяти Парижской Коммуны площадью 918,4 га (границы: на севере – Родительское, Черное и Глубокое; на востоке – поселок Памяти Парижской Коммуны; на юге – река Волга; на западе – озера Обухово и Воложка)</p>
-	<p>Чебоксарское водохранилище: затон Грязный площадью 231,1 га:  1. 56°3'57,348" с.ш. 44°32'33,252" в.д.  2. 56°3'25,596" с.ш. 44°32'32,856" в.д.</p>
-	<p>Чебоксарское водохранилище: пойма реки Ньюжма площадью 390,3 га (границы: на севере и востоке – грунтовая дорога вдоль левого берега реки Ньюжма; на юге – река Волга; на западе – деревня Луговой Борок)</p>
-	<p>Чебоксарское водохранилище: залив Заманиха – пережат Бахмутский с поймой площадью 98,3 га (границы: на севере и</p>

	западе – пойма реки Нюжма; на востоке – перевал Бахмутский; на юге – река Волга)
-	Чебоксарское водохранилище: Юркинская воложка площадью 175,9 га: 1. 56°4'19,488" с.ш. 44°51'57,816" в.д. 2. 56°4'23,232" с.ш. 44°51'2,916" в.д. 3. 56°3'58,896" с.ш. 44°50'55,86" в.д. 4. 56°4'1,596" с.ш. 44°53'17,952" в.д. 5. 56°4'19,128" с.ш. 44°53'8,268" в.д.
-	Чебоксарское водохранилище: устье и пойма реки Керженец площадью 1058,6 га (границы: на севере – село Верхний Красный Яр; на востоке – село Валки; на юге – устье реки Керженец и река Волга; на западе – озеро Вязилка, включая озеро)
-	Чебоксарское водохранилище: устье и пойма реки Сундовик площадью 789,8 га (границы: на севере – река Волга; на востоке – устье реки Сундовик и село Исады; на юге – город Лысково и деревни Лысая Гора, Головково, Кириково, Красная Лука; на западе – дамба реки Сундовик)
-	Чебоксарское водохранилище: устье и пойма реки Черная Маза площадью 230,2 га (границы: на севере – село Черная Маза; на востоке – село Бор; на юге – река Волга; на западе – деревня Хохолевка)
-	Чебоксарское водохранилище: вокруг острова Коряжный площадью 180,2 га (акватория вокруг островов): 1. 56°8'27,06" с.ш. 45°15'31,932" в.д. 2. 56°8'12,12" с.ш. 45°14'57,336" в.д. 3. 56°8'10,968" с.ш. 45°14'36,6" в.д. 4. 56°7'52,104" с.ш. 45°13'50,088" в.д. 5. 56°7'32,232" с.ш. 45°13'19,452" в.д. 6. 56°7'21,612" с.ш. 45°12'29,88" в.д. 7. 56°7'24,204" с.ш. 45°12'25,236" в.д. 8. 56°7'57,576" с.ш. 45°13'4,116" в.д. 9. 56°8'8,628" с.ш. 45°13'31,836" в.д. 10. 56°8'28,104" с.ш. 45°14'16,944" в.д.



-	Чебоксарское водохранилище: залив Бирючий площадью 1061,3 га (границы: на севере – река Волга; на востоке – устье залива Бирючий; на юге – озера Полгарное, Плетень, Рассохино, включая озера; на западе – озеро Лебединое, включая озеро);
-	Чебоксарское водохранилище: затон Теплый площадью 132,5 га: 1. 56°4'29,964" с.ш. 45°23'23,316" в.д. 2. 56°4'25,32" с.ш. 45°23'48,048" в.д. 3. 56°4'26,94" с.ш. 45°24'12,996" в.д. 4. 56°4'32,412" с.ш. 45°24'35,46" в.д. 5. 56°4'51,492" с.ш. 45°24'59,076" в.д.
-	Чебоксарское водохранилище: вокруг острова Барминский площадью 768,9 га (акватория вокруг острова): 1. 56°7'33,492" с.ш. 45°29'53,592" в.д. 2. 56°8'44,088" с.ш. 45°30'38,592" в.д. 3. 56°9'1,08" с.ш. 45°31'6,888" в.д. 4. 56°9'12,168" с.ш. 45°32'13,848" в.д. 5. 56°9'1,224" с.ш. 45°33'9,972" в.д. 6. 56°8'30,984" с.ш. 45°33'55,116" в.д. 7. 56°7'58,62" с.ш. 45°34'39,54" в.д. 8. 56°7'47,928" с.ш. 45°34'30,936" в.д. 9. 56°7'34,896" с.ш. 45°33'48,816" в.д. 10. 56°7'29,316" с.ш. 45°31'18,048" в.д.
-	Чебоксарское водохранилище: залив Дерновой площадью 153 га: 1. 56°7'21,36" с.ш. 45°37'39,972" в.д. 2. 56°7'32,664" с.ш. 45°37'32,844" в.д. 3. 56°7'40,08" с.ш. 45°36'2,592" в.д. 4. 56°7'41,952" с.ш. 45°35'26,376" в.д.
-	Чебоксарское водохранилище: Каменско-Разнежские разливы площадью 5350,8 га: 1. 56°8'47,544" с.ш. 45°41'44,484" в.д. 2. 56°8'39,84" с.ш. 45°42'6,552" в.д. 2. 56°8'55,392" с.ш. 45°44'7,116" в.д.
-	Чебоксарское водохранилище: Коноплянские разливы площадью 1815,7 га: 1. 56°11'16,872" с.ш. 45°48'5,076" в.д. 2. 56°11'57,588" с.ш. 45°49'19,632" в.д.

	<p>3. 56°12'5,256" с.ш. 45°49'52,428" в.д.  4. 56°12'1,332" с.ш. 45°51'9,252" в.д.  5. 56°11'37,752" с.ш. 45°53'3,264" в.д.  6. 56°11'5,064" с.ш. 45°54'36,432" в.д.  7. 56°10'55,848 с.ш." 45°55'15,348" в.д.  8. 56°11'14,136" с.ш. 45°55'34,248" в.д.  9. 56°11'27,78" с.ш. 45°55'23,124" в.д.  10. 56°11'31,812" с.ш. 45°55'27,876" в.д.  11. 56°11'35,628" с.ш. 45°55'57,468" в.д.  12. 56°11'16,44" с.ш. 45°55'50,952" в.д.  13. 56°11'7,908" с.ш. 45°56'0,888" в.д.  14. 56°11'0,564" с.ш. 45°56'24,504" в.д.  15. 56°10'45,66" с.ш. 45°56'43,62" в.д.  16. 56°10'46,092" с.ш. 45°56'45,888" в.д.</p>
-	<p>Чебоксарское водохранилище: правый берег от острова Фокинский до поселка Лысая Гора площадью 829,5 га:</p> <p>1. 56°10'45,696" с.ш. 45°51'37,764" в.д.  2. 56°10'45,012" с.ш. 45°51'45,9" в.д.  3. 56°10'50,232" с.ш. 45°52'5,916" в.д.  4. 56°10'50,592" с.ш. 45°52'21,468" в.д.  5. 56°10'57,072" с.ш. 45°52'32,556" в.д.  6. 56°10'52,86" с.ш. 45°53'10,392" в.д.  7. 56°10'41,412" с.ш. 45°53'45,924" в.д.  8. 56°10'43,68" с.ш. 45°54'3,42" в.д.  9. 56°9'52,056" с.ш. 45°57'0,792" в.д.  10. 56°8'17,304" с.ш. 45°56'56,04" в.д.  11. 56°7'57,756" с.ш. 45°57'7,632" в.д.  12. 56°7'20,424" с.ш. 45°57'31,644" в.д.  13. 56°7'0,336" с.ш. 45°57'15,732" в.д.  14. 56°6'42,012" с.ш. 45°57'21,276" в.д.</p>
-	<p>Чебоксарское водохранилище (Нижегородская область и Республика Марий Эл): Васильсурское расширение площадью 1956,1 га:</p> <p>1. 56°10'33,744" с.ш. 46°2'40,2" в.д.  2. 56°10'20,136" с.ш. 46°3'34,38" в.д.  3. 56°9'1,188" с.ш. 46°1'20,82" в.д.  4. 56°7'49,44" с.ш. 45°59'7,116" в.д.  5. 56°7'55,704" с.ш. 45°58'27,372" в.д.  6. 56°9'0,864" с.ш. 45°58'11,172" в.д.  7. 56°10'9,588" с.ш. 45°57'20,844" в.д.</p>

	<p>Чебоксарское водохранилище: затон Великовский с поймой площадью 728,5 га (границы: на севере – озеро Лохонье, включая озеро; на востоке – село Великовское; на юге – устье затона Великовский; на западе – река Волга)</p>
-	<p>река Ока: Семеновский и Жолнинский затоны с поймой площадью 2573,2 га (границы: на севере – город Володарск, рабочий поселок Решетиха, реки Совец; на востоке – поселок Желнино; на юге – реки Ока, Сеймовский затон; на западе – Сеймовский затон).</p> <p>Река Ветлуга: правобережная пойма реки Ветлуга от деревни Голибиха до деревни Сухоборка;</p> <p>пойма устьевых участков притоков реки Ветлуга:</p> <p>реки Вол от устья до деревни Волынцы;</p> <p>реки Шуда до деревни Парагузиха;</p> <p>реки Лапшанга до деревни Бердничиха;</p> <p>реки Уста до деревни Краснояр</p>
-	<p>река Ока: Малиновая гряда площадью 17 га (13 – 15 км судового хода):</p> <ol style="list-style-type: none"> <li>1. 56°13'48,936" с.ш. 43°55'16,428" в.д.</li> <li>2. 56°13'44,616" с.ш. 43°55'4,98" в.д.</li> <li>3. 56°13'30,324" с.ш. 43°54'39,78" в.д.</li> <li>4. 56°13'22,692" с.ш. 43°54'20,952" в.д.</li> <li>5. 56°13'15,492" с.ш. 43°54'10,836" в.д.</li> <li>6. 56°13'8,004" с.ш. 43°53'50,604" в.д.</li> <li>7. 56°13'4,296" с.ш. 43°53'47,904" в.д.</li> </ol>
-	<p>река Ока: Малышевские пески площадью 39 га:</p> <ol style="list-style-type: none"> <li>1. 56°12'33,768" с.ш. 43°51'5,364" в.д.</li> <li>2. 56°12'23,256" с.ш. 43°50'59,352" в.д.</li> <li>3. 56°12'26,46" с.ш. 43°51'15,912" в.д.</li> <li>4. 56°12'23,292" с.ш. 43°51'15,408" в.д.</li> <li>5. 56°12'13,032" с.ш. 43°50'33,576" в.д.</li> <li>6. 56°11'58,344" с.ш. 43°49'47,496" в.д.</li> <li>7. 56°11'56,58" с.ш. 43°49'37,416" в.д.</li> <li>8. 56°12'1,8" с.ш. 43°49'43,68" в.д.</li> </ol>

-	<p>река Ока: Гнилицкая пойма площадью 130 га:</p> <ol style="list-style-type: none"> <li>1. 56°11'29,292" с.ш. 43°48'30,924" в.д.</li> <li>2. 56°11'25,332" с.ш. 43°48'30,924" в.д.</li> <li>3. 56°11'19,392" с.ш. 43°48'1,692" в.д.</li> <li>4. 56°11'11,76" с.ш. 43°47'11,58" в.д.</li> <li>5. 56°11'10,428" с.ш. 43°45'55,728" в.д.</li> <li>6. 56°11'17,52" с.ш. 43°44'46,14" в.д.</li> </ol>
-	<p>река Ока: затон имени Жданова площадью 12,1 га:</p> <ol style="list-style-type: none"> <li>1. 56°10'58,188" с.ш. 43°46'40,188" в.д.</li> <li>2. 56°10'56,64" с.ш. 43°46'54,264" в.д.</li> </ol>
-	<p>река Ока: Бабинский затон площадью 97,1 га:</p> <ol style="list-style-type: none"> <li>1. 56°12'13,428" с.ш. 43°40'14,448" в.д.</li> <li>2. 56°12'8,64" с.ш. 43°41'4,272" в.д.</li> </ol>
-	<p>река Ока: Дуденевский затон с поймой площадью 922,8 га (границы: на севере, востоке и западе – река Ока; на юге – село Дуденево и деревня Сокол)</p>
-	<p>река Ока: Дзержинский пляж площадью 53,6 га:</p> <ol style="list-style-type: none"> <li>1. 56°13'47,532" с.ш. 43°29'28,464" в.д.</li> <li>2. 56°13'28,272" с.ш. 43°28'53,148" в.д.</li> <li>3. 56°13'21,936" с.ш. 43°28'30,576" в.д.</li> <li>4. 56°13'5,052" с.ш. 43°28'13,476" в.д.</li> <li>5. 56°13'12,324" с.ш. 43°27'55,548" в.д.</li> <li>6. 56°13'42" с.ш. 492 43°28'50,412" в.д.</li> </ol>
-	<p>река Ока: Подвязский затон площадью 142,9 га:</p> <ol style="list-style-type: none"> <li>1. 56°11'15,936" с.ш. 43°22'42,492" в.д.</li> <li>2. 56°11'4,236" с.ш. 43°23'37,572" в.д.</li> </ol>
-	<p>река Ока: Дуденевский затон с поймой площадью 922,8 га (границы: на севере, востоке и западе – река Ока; на юге – село Дуденево и деревня Сокол);</p>
-	<p>река Ока: Венецкая пойма площадью 991,7 га (границы: на севере – река Ока; на востоке – озеро Заводь; на юге – Венецкие</p>

	озера; на западе – грунтовая дорога от берега реки Ока в деревню Воронцово):
-	река Ока: Власовские пески площадью 21,1 га (64,5 – 66,5 км судового хода): 1. 56°10'20,46" с.ш. 43°15'21,312" в.д. 2. 56°10'16,212" с.ш. 43°15'24,804" в.д. 3. 56°10'3,216" с.ш. 43°15'8,172" в.д. 4. 56°9'54,54" с.ш. 43°14'42,36" в.д. 5. 56°9'51,012" с.ш. 43°14'1,608" в.д. 6. 56°9'55,368" с.ш. 43°13'38,604" в.д. 7. 56°9'57,888" с.ш. 43°13'37,704" в.д.
-	река Ока: Старое русло реки Ока с поймой площадью 1787,7 га, границы: на севере – озеро Старая Ока; на востоке и юге – река Ока; на западе – линии между точками: 1. 56°10'0,012" с.ш. 43°6'54,72" в.д. 2. 56°8'44,484" с.ш. 43°5'45,348" в.д. 3. 56°7'49,404" с.ш. 43°7'54,444" в.д.
-	река Ока: Избылецкие пески площадью 1,5 га: 1. 56°7'53,4" с.ш. 43°5'2,364" в.д. 2. 56°7'54,804" с.ш. 43°5'3,876" в.д. 3. 56°7'44,868" с.ш. 43°5'56,076" в.д. 4. 56°7'43,212" с.ш. 43°5'55,824" в.д.
-	река Ока: Горбатовское площадью 1648,8 га (границы: на севере – Дубковская воложка и река Ока; на востоке – река Ока; на юге – город Горбатов, деревня Низково, озера Костинское, Малое Костинское и Мещерская Заводь; на западе – река Ока)
-	река Ока: пойма устья реки Клязьма площадью 967 га (границы: на севере – озеро Борщачево; на востоке – озера Крутое и Тихое; на юге – река Ока, река Клязьма; на западе – дорога между поселком Ильино и деревней Галицы)
-	река Ока: Дубковская воложка площадью 38,3 га: 1. 56°9'56,988" с.ш. 42°58'40,08" в.д. 2. 56°9'56,916" с.ш. 42°59'0,384" в.д.

	<p>3. 56°9'17,892" с.ш. 42°57'59,616" в.д. 4. 56°9'32,616" с.ш. 42°57'56,124" в.д.</p>
-	<p>река Ока: Лисенская воложка площадью 26,2 га: 1. 56°8'51,648" с.ш. 42°57'37,8" в.д. 2. 56°8'49,776" с.ш. 42°57'40,284" в.д. 3. 56°7'29,856" с.ш. 42°58'30,108" в.д.</p>
-	<p>река Ока: Низковская воложка площадью 87,6 га: 1. 56°7'31,836" с.ш. 42°58'46,956" в.д. 2. 56°7'30,684" с.ш. 42°58'37,488" в.д. 3. 56°5'46,86" с.ш. 43°1'16,32" в.д. 4. 56°5'54,78" с.ш. 43°1'20,388" в.д.</p>
-	<p>река Ока: пойма устья реки Кишма (Ворсма) площадью 140,7 га, границы: на севере – грунтовая дорога вдоль правого берега реки Кишма; на востоке – линии между точками: 1. 56°4'2,136" с.ш. 43°8'22,488" в.д. 2. 56°3'50,364" с.ш. 43°8'35,088" в.д. 3. 56°3'34,092" с.ш. 43°9'3,456" в.д. 4. 56°3'24,552" с.ш. 43°8'59,46" в.д. 5. 56°3'18,828" с.ш. 43°8'31,38" в.д.; на юге – старицы реки Кишма; на западе – река Ока</p>
-	<p>река Ока: Тумботинское площадью 390,6 га (границы: на севере – поселок Тумботино; на востоке – протока из озера Кстово в Хреновский затон, Хреновский затон, река Ока; на юге – озера Верхняя Деготница, Нижняя Деготница, лес Дубки; на западе – затон Долгуш)</p>
-	<p>река Ока: Павловская лука площадью 12,9 га (120 – 121 км судового хода): 1. 55°58'31,044" с.ш. 43°1'20,496" в.д. 2. 55°58'27,624" с.ш. 43°1'48,972" в.д. 3. 55°58'22,224" с.ш. 43°2'1,284" в.д. 4. 55°58'20,676" с.ш. 43°2'0,024" в.д. 5. 55°58'23,376" с.ш. 43°1'51,456" в.д. 6. 55°58'27,552" с.ш. 43°1'32,16" в.д. 7. 55°58'27,336" с.ш. 43°1'14,628" в.д. 8. 55°58'19,488" с.ш. 43°0'49,212" в.д.</p>

-	река Ока: Пурковский затон площадью 318,6 га (границы: на севере и востоке – река Ока; на юге – Пурковский затон; на западе – озеро Большое)
-	река Ока: затон Гладкий луг площадью 15,1 га
-	река Ока: Степаньковский затон площадью 79,8 га: 1. 55°58'41,016" с.ш. 42°47'7,944" в.д. 2. 55°58'49,008" с.ш. 42°47'46,032" в.д.
-	река Ока: Степаньковская пойма площадью 185,7 га, границы: на севере – деревни Степаньково и Бабасово; на востоке – западный берег озера Искра, озеро Нижнее Глубокое; на юге – река Ока; на западе – линии между точками: 1. 55°58'47,388" с.ш. 42°45'26,1" в.д. 2. 55°58'44,112" с.ш. 42°45'45,108" в.д. 3. 55°58'56,568" с.ш. 42°46'59,988" в.д. 4. 55°59'0,672" с.ш. 42°47'32,064" в.д. 5. 55°58'49,728" с.ш. 42°48'47,772" в.д.
-	река Ока: Курмышский затон площадью 103,8 га: 1. 55°57'9,828" с.ш. 42°42'2,844" в.д. 2. 55°57'10,368" с.ш. 42°43'22,368" в.д.
-	река Ока: пойма устья реки Чуча площадью 76,9 га (границы: на севере – грунтовая дорога вдоль левого берега реки Чуча; на востоке – река Ока; на юге – старицы реки Чуча вдоль правого берега; на западе – граница Нижегородской и Владимирской областей)
-	река Ока: Синявская старица с поймой площадью 1323,1 га (границы: на севере, востоке и западе – граница Нижегородской и Владимирской областей; на юге – река Ока)
-	река Ока: Дмитровская воложка площадью 91,5 га: 1. 55°52'44,904" с.ш. 42°30'23,616" в.д.

	<p>2. 55°52'49,26" с.ш. 42°30'13,788" в.д.  3. 55°51'7,596" с.ш. 42°29'3,768" в.д.  4. 55°51'12,924" с.ш. 42°29'15,756" в.д.</p>
-	<p>река Ока: Клинский затон площадью 98,1 га:  1. 55°50'32,892" с.ш. 42°28'32,088" в.д.  2. 55°50'44,16" с.ш. 42°29'3,624" в.д.</p>
-	<p>река Ока: Базарская пойма площадью 357,2 га (границы: на севере – Клинский затон; на востоке – город Клин; на юге – село Базарово; на западе – река Ока)</p>
-	<p>река Ока: пойма устья реки Большая Кутра площадью 38,1 га, границы: на севере – река Ока; на востоке, юге и западе – линии между точками:  1. 55°46'37,992" с.ш. 42°23'30,372" в.д.  2. 55°46'22,26" с.ш. 42°23'17,088" в.д.  3. 55°46'11,64" с.ш. 42°22'53,904" в.д.  4. 55°46'15,888" с.ш. 42°22'38,028" в.д.  5. 55°46'23,628" с.ш. 42°22'41,16" в.д.  6. 55°46'30,9" с.ш. 42°22'54,516" в.д.</p>
-	<p>река Ока: Чудская воложка площадью 88,7 га:  1. 55°46'27,696" с.ш. 42°19'4,044" в.д.  2. 55°46'25,932" с.ш. 42°19'21,756" в.д.  3. 55°44'49,272" с.ш. 42°15'38,664" в.д.  4. 55°44'57,552" с.ш. 42°15'28,44" в.д.</p>
-	<p>река Ока: пойма устья реки Тёша площадью 42 га (границы: на севере – озеро Харитоново; на востоке – озеро Картаны; на юге – линии между точками:  1. 55°38'34,764" с.ш. 42°10'4,944" в.д.  2. 55°38'29,724" с.ш. 42°10'5,448" в.д.  3. 55°38'24,144" с.ш. 42°9'38,988" в.д.  4. 55°38'18,06" с.ш. 42°9'45,324" в.д.  5. 55°38'17,556" с.ш. 42°10'0,3" в.д.  6. 55°38'9,024" с.ш. 42°9'59,508" в.д.  7. 55°38'10,5" с.ш. 42°9'32,328" в.д.  8. 55°38'3,66" с.ш. 42°9'2,844" в.д.  9. 55°37'50,808" с.ш. 42°8'51,504" в.д.;  на западе – река Ока</p>



-	река Ока: Навашинская пойма площадью 4809,4 га (границы: на севере – Велетьминский затон, деревня Угольное; на востоке – деревня Покров, деревня Ольховка, город Навашино; на юге – старица Липня; на западе – река Ока)
-	река Ока: Пойма между селом Ефремово и селом Поздняково площадью 4050,7 га (границы: на севере – река Ока; на востоке – поселок Судострой, село Спас-Седчено; на юге – село Поздняково, река Теша, на западе – озеро Харитоново, затон Кочезки, река Ока)
-	Река Ока: Велетьменский затон площадью 75,7 га: 1. 55°36'44,748" с.ш. 42°8'33,18" в.д. 2. 55°36'41,904" с.ш. 42°8'51,288" в.д.
-	река Ока: старица и затон Липня площадью 385,2 га: 1. 55°33'20,916" с.ш. 42°5'36,276" в.д. 2. 55°33'5,58" с.ш. 42°5'37,284" в.д.
-	река Ока: Змейская воложка площадью 67,1 га: 1. 55°26'33,144" с.ш. 42°9'50,796" в.д. 2. 55°26'40,776" с.ш. 42°9'41,58" в.д. 3. 55°25'39,072" с.ш. 42°7'36,588" в.д. 4. 55°25'31,26" с.ш. 42°7'43,32" в.д.
-	река Ока: Правобережная пойма реки Ока напротив города Панфилов площадью 2703,6 га (границы: на севере – старица и затон Липня; на востоке – город Навашино; на юге – озеро Святое; на западе – река Ока)
-	река Ока: Досчатинская протока площадью 59,2 га: 1. 55°24'6,3" с.ш. 42°5'10,428" в.д. 2. 55°24'4,284" с.ш. 42°5'22,74" в.д. 3. 55°23'53,736" с.ш. 42°2'33,792" в.д. 4. 55°24'3,456" с.ш. 42°2'35,34" в.д.
-	река Ока: пойма устья реки Железница

	площадью 42,8 га (границы: на севере – ферма; на востоке и юге – грунтовая дорога вдоль левого берега реки Железница; на западе – река Ока)
-	река Ока: Шиморская пойма площадью 1091,9 га (границы: на севере – река Ока; на востоке – Шиморский затон; на юге – дорога между деревней Тамболес и деревней Нижняя Верея; на западе – река Ока)
-	река Ока: Шиморский затон площадью 36,3 га: 1. 55°19'24,744" с.ш. 42°0'8,352" в.д. 2. 55°19'31,944" с.ш. 42°0'20,052" в.д.
-	река Вол: от устья до административной границы деревни Волынцы
-	старица Скулябиха: 1. 57°68'37,66" с.ш. 45°25'73,53" в.д. 2. 57°67'28,46" с.ш. 45°24'61,09" в.д. 3. 57°67'93,99" с.ш. 45°23'99,72" в.д.
-	правобережная пойма реки Ветлуга в устье реки Шуда: 1. 57°65'83,67" с.ш. 45°16'73,53" в.д. 2. 57°64'18,93" с.ш. 45°14'11,74" в.д. 3. 57°64'78,76 " с.ш. 45°17'17,30" в.д.
-	устье реки Лапшанга: 1. 57°43'60,74" с.ш. 45°05'27,30" в.д. 2. 57°43'85,27" с.ш. 45°07'04,54" в.д. 3. 57°42'91,77" с.ш. 45°06'58,62" в.д.
-	река Курдомыш от устья до административной границы деревни Курдоша
-	левобережная пойма реки Ветлуги в устье реки Уста: 1. 56°91'62,11" с.ш. 45°47'70,38" в.д. 2. 56°89'07,58" с.ш. 45°41'38,67" в.д. 3. 56°86'16,67" с.ш. 45°48'69,95" в.д. 4. 56°86'13,85" с.ш. 45°44'38,22" в.д.
-	правобережная пойма реки Ветлуга

	от деревни Голошубиха до деревни Сухоборка: 1. 56°75'39,33" с.ш. 45°63'08,91" в.д. 2. 56°77'76,89" с.ш. 45°72'29,02" в.д. 3. 56°73'09,16" с.ш. 45°73'01,12" в.д.
-	пойма реки Сура от устья до места впадения реки Белавка
-	река Урга от устья до административной границы деревни Кекино
-	река Пьяна от устья до административной границы деревни Доброволевка
<b>Оренбургская область</b>	
Солёновский 1	Ириклинское водохранилище: акватория мелководья левого берега залива Солёный от турбазы «Вишневые горки» до полуострова Безъимянный: 1. 51°42'17,83" с.ш. 58°39'33,57" в.д. 2. 51°41'26,44" с.ш. 58°41'08,98" в.д.
Солёновский 2	Ириклинское водохранилище: прибрежная акватория мелководий залива Белые колодцы в заливе Солёный: 1. 51°41'19,52" с.ш. 58°43'06,75" в.д. 2. 51°40'45,22" с.ш. 58°42'59,77" в.д. 3. 51°41'10,97" с.ш. 58°43'48,88" в.д.
Солёновский 3	Ириклинское водохранилище: акватория мелководья реки Солёная, включая устьевой участок реки и заливы Коровьего оврага в заливе Солёный: 1. 51°41'17,77" с.ш. 58°44'20,40" в.д. 2. 51°40'56,22" с.ш. 58°47'27,53" в.д. 3. 51°41'52,92" с.ш. 58°47'04,19" в.д. 4. 51°41'56,32" с.ш. 58°44'41,94" в.д.
Солёновский 4	Ириклинское водохранилище: акватория правобережного мелководья оврага Поливной в заливе Солёный: 1. 51°42'02,04" с.ш. 58°44'38,09" в.д. 2. 51°42'26,95" с.ш. 58°44'52,77" в.д. 3. 51°42'25,97" с.ш. 58°44'14,80" в.д.

Энергский	Ириклинское водохранилище: акватория левобережного мелководного участка Таналык-Суундукского плеса с мысами и заливами Милицейского затона: 1. 51°43'42,25" с.ш. 58°43'09,72" в.д. 2. 51°43'56,96" с.ш. 58°45'28,33" в.д. 3. 51°44'29,73" с.ш. 58°46'02,19" в.д.
Заморский	Ириклинское водохранилище: акватория левобережного мелководья в затоне Чилижный, включая устьевой участок реки Караганка в зоне подпора водохранилища в Суундукском заливе: 1. 51°45'18,75" с.ш. 58°53'10,09" в.д. 2. 51°44'40,89" с.ш. 58°53'12,94" в.д. 3. 51°45'38,46" с.ш. 58°56'28,70" в.д. 4. 51°43'12,48" с.ш. 58°57'31,13" в.д. 5. 51°44'13,23" с.ш. 58°57'34,98" в.д.
Караганский	Ириклинское водохранилище: акватория правобережного мелководья в заливе Караганский: 1. 51°44'21,95" с.ш. 58°57'40,04" в.д. 2. 51°44'59,42" с.ш. 58°58'05,51" в.д. 3. 51°45'52,83" с.ш. 58°58'35,74" в.д.
Суундукский	Ириклинское водохранилище: акватория верховья Суундукского залива, нерестовые участки реки Джуса от мыса Крест, включая устьевой участок реки в зоне подпора водохранилища, мелководные участки реки Суундук, включая плесы и заливы реки с устьевым участком в зоне подпора водохранилища: 1. 51°46'58,99" с.ш. 59°10'48,65" в.д. 2. 51°45'12,41" с.ш. 59°13'06,96" в.д. 3. 51°47'13,88" с.ш. 59°11'43,39" в.д. 4. 51°51'46,13" с.ш. 59°19'04,54" в.д. 5. 51°47'34,18" с.ш. 59°09'47,99" в.д. 6. 51°46'56,04" с.ш. 59°09'39,83" в.д.
Базарбайский	Ириклинское водохранилище: акватория мелководий правого и левого берега залива Базарбайский, включая устьевой участок

	<p>реки Базарбай в зоне подпора водохранилища:</p> <ol style="list-style-type: none"> <li>1. 51°47'13,25" с.ш. 59°02'51,11" в.д.</li> <li>2. 51°48'00,53" с.ш. 59°03'16,90" в.д.</li> <li>3. 51°47'15,35" с.ш. 59°02'44,76" в.д.</li> </ol>
Каменский	<p>Ириклинское водохранилище: прибрежная акватория залива Каменный в районе оврага Каменная гряда в Суундукском заливе:</p> <ol style="list-style-type: none"> <li>1. 51°46'57,93" с.ш. 58°53'29,24" в.д.</li> <li>2. 51°47'28,94" с.ш. 58°53'11,65" в.д.</li> <li>3. 51°47'53,69" с.ш. 58°54'16,28" в.д.</li> <li>4. 51°46'49,08" с.ш. 58°51'59,83" в.д.</li> </ol>
Горнский (Бетейкинский)	<p>Ириклинское водохранилище: акватория участка водохранилища, расположенная в верх по течению от поселка Горный Ерик, включая мелководья залива Битейкино:</p> <ol style="list-style-type: none"> <li>1. 51°47'23,23" с.ш. 58°48'54,19" в.д.</li> <li>2. 51°49'04,22" с.ш. 58°49'49,05" в.д.</li> <li>3. 51°48'49,33" с.ш. 58°47'47,92" в.д.</li> </ol>
Ташлинский	<p>Ириклинское водохранилище: прибрежная мелководная акватория правого и левого берега залива Ташлинский, включая устьевой участок реки Ташла в зоне подпора водохранилища:</p> <ol style="list-style-type: none"> <li>1. 51°53'09,30" с.ш. 58°49'01,22" в.д.</li> <li>2. 51°53'34,63" с.ш. 58°53'45,54" в.д.</li> <li>3. 51°53'22,30" с.ш. 58°49'09,73" в.д.</li> </ol>
Софинский	<p>Ириклинское водохранилище: левобережная мелководная акватория Софинского плеса, в районе затона Лещевый:</p> <ol style="list-style-type: none"> <li>1. 51°55'41,65" с.ш. 58°49'55,40" в.д.</li> <li>2. 51°56'58,65" с.ш. 58°49'39,89" в.д.</li> <li>3. 51°57'45,03" с.ш. 58°48'47,88" в.д.</li> </ol>
Бурлянский	<p>Ириклинское водохранилище: правобережная и левобережная акватория залива Бурлянский, включая устьевой участок реки Бурля в зоне подпора водохранилища:</p> <ol style="list-style-type: none"> <li>1. 51°58'50,79" с.ш. 58°48'33,14" в.д.</li> <li>2. 51°59'53,37" с.ш. 58°51'49,85" в.д.</li> <li>3. 51°58'58,31" с.ш. 58°48'20,64" в.д.</li> </ol>

Уральский	Ириклинское водохранилище: мелководная акватория верховья Ириклинского водохранилища, включая устьевой участок реки Урал в зоне подпора водохранилища: 1. 52°09'57,16" с.ш. 58°52'21,06" в.д. 2. 52°10'50,87" с.ш. 58°52'23,00" в.д. 3. 52°13'12,18" с.ш. 58°52'46,90" в.д. 4. 52°11'26,07" с.ш. 58°50'43,79" в.д. 5. 52°11'02,78" с.ш. 58°51'37,51" в.д.
Уртазымский речной	Ириклинское водохранилище. Акватория правобережья на участке между п. Уртазым и Уртазымским заливом (открытая часть водохранилища): 52°09'05,51" с.ш. 58°50'10,10" в.д. 52°10'26,20" с.ш. 58°50'09,04" в.д.;
Уртазымский устьевой	Ириклинское водохранилище: мелководная акватория правого и левого берегов залива Уртазымский, включая устьевой участок реки Уртазымка в зоне подпора водохранилища: 1. 52°08'11,04" с.ш. 58°48'04,63" в.д. 2. 52°08'29,83" с.ш. 58°46'51,00" в.д. 3. 52°08'20,76" с.ш. 58°48'52,01" в.д.
Мирнский	Ириклинское водохранилище: акватория правобережного мелководья, расположенная в районе поливных участков поселка Мирный (открытая часть водохранилища): 1. 51°48'18,04" с.ш. 58°46'04,33" в.д. 2. 51°49'13,89" с.ш. 58°45'48,64" в.д.
Таналык-Суундукский	Ириклинское водохранилище: акватория «Малятинские мелководья» (открытая часть водохранилища): 1. 51°47'12,24" с.ш. 58°43'25,79" в.д. 2. 51°47'53,28" с.ш. 58°45'43,21" в.д.
Таналыкский	Ириклинское водохранилище: акватория левобережья залива Таналыкский от оврага Пьяный до безымянного мыса напротив оврага Урдаба: 1. 51°50'18,40" с.ш. 58°40'22,13" в.д. 2. 51°51'09,87" с.ш. 58°40'59,42" в.д.

Таналыкский верхний левобережный	Ириклинское водохранилище: акватория левобережного мелководья залива Таналыкский в районе впадения реки Таналык, включая ее устьевой участок в зоне подпора водохранилища: 1. 51°52'04,12" с.ш. 58°39'35,60" в.д. 2. 51°52'16,91" с.ш. 58°39'21,84" в.д.
Таналыкский верхний правобережный	Ириклинское водохранилище: акватория правобережья залива Таналыкский от турбазы «Таналык» до Гнилого оврага: 1. 51°52'04,01" с.ш. 58°38'13,31" в.д. 2. 51°51'28,43" с.ш. 58°39'20,94" в.д.
Березовский	Ириклинское водохранилище. Акватория мыса, образованного правым берегом водохранилища и левым берегом залива Березовый дол: 51°43'36,54" с.ш. 58°41'06,44" в.д. 51°43'38,26" с.ш. 58°40'06,53" в.д.;
Березоводольский	Ириклинское водохранилище: акватория мыса, образованного правым берегом водохранилища и правобережным мелководьем залива Березовый дол: 1. 51°42'56,93" с.ш. 58°39'24,93" в.д. 2. 51°43'35,21" с.ш. 58°39'15,81" в.д.
Хрущевский	Ириклинское водохранилище: мелководная акватория правого и левого берега залива Хрущевский, включая устьевой участок оврага Хрущевский в зоне подпора водохранилища: 1. 51°41'17,37" с.ш. 58°37'20,91" в.д. 2. 51°41'30,26" с.ш. 58°35'31,90" в.д. 3. 51°41'23,01" с.ш. 58°37'24,40" в.д.
Пензенская область	
Медоевский	Пензенское водохранилище: акватория мелководного залива реки Медоевка, база отдыха Кристалл, безымянный мыс: 1. 53°01'53,77" с.ш. 45°17'13,47" в.д. 2. 53°01'48,24" с.ш. 45°20'20,76" в.д. 3. 53°02'11,91" с.ш. 45°19'01,24" в.д.

Шемышейский	Пензенское водохранилище: правобережная акватория мелководья реки Узинского отрога от биостанции ПГУ до устья реки Уза: 1. 52°57'52,08" с.ш. 45°21'01,98" в.д. 2. 52°56'37,85" с.ш. 45°20'30,17" в.д. 3. 52°54'58,14" с.ш. 45°20'08,40" в.д. 4. 52°54'37,00" с.ш. 45°20'21,77" в.д.
Яксарский	Пензенское водохранилище: акватория левобережного мелководья от устья реки Яксарка и ниже до конца безымянного залива: 1. 53°02'08,84" с.ш. 45°25'11,97" в.д. 2. 53°01'11,85" с.ш. 45°23'29,14" в.д.
Золоторевский	Пензенское водохранилище: акватория правобережного мелководного участка Суркого отрога. От кордона Печарка до кордона Дальний: 1. 53°02'31,28" с.ш. 45°23'23,36" в.д. 2. 53°02'43,58" с.ш. 45°27'09,23" в.д. 3. 53°04'18,53" с.ш. 45°28'18,30" в.д.
Ивановский	Пензенское водохранилище: акватория левобережного мелководного участка Сурского отрога и участок старого русла реки Суры с озера Серниз. От села Старая Яксарка до села Ивановка: 1. 53°02'08,84" с.ш. 45°25'11,97" в.д. 2. 53°02'28,56" с.ш. 45°25'57,40" в.д. 3. 53°02'28,56" с.ш. 45°26'46,20" в.д. 4. 53°02'21,07" с.ш. 45°26'58,96" в.д. 5. 53°03'25,37" с.ш. 45°29'36,39" в.д.
Самарская область	
Прибрежно-Мастрюковский	Саратовское водохранилище: акватория левобережного мелководного участка Саратовского водохранилища, расположенного в верхней зоне водохранилища на участке от Федоровского створа (ниже села Федоровка) вниз до линии села Волжский и ухвостье острова Ширяевский, устье реки Сок с границами по кромке левого берега на всем протяжении участка и от береговой кромки Прибрежно-



	<p>Мастрюковской поймы в водохранилище, включая акваторию островной части, с границей со стороны судового хода по линии внешней кромки островов:</p> <ol style="list-style-type: none"> <li>1. 53°24'49,96" с.ш. 50°07'09,46" в.д.</li> <li>2. 53°27'50,00" с.ш. 50°00'48,46" в.д.</li> <li>3. 53°28'05,32" с.ш. 49°49'04,92" в.д.</li> <li>4. 53°27'57,56" с.ш. 49°40'53,68" в.д.</li> <li>5. 53°27'20,78" с.ш. 49°48'14,90" в.д.</li> <li>6. 53°26'52,93" с.ш. 49°56'44,76" в.д.</li> <li>7. 53°25'31,79" с.ш. 50°04'51,08" в.д.</li> <li>8. 53°24'55,92" с.ш. 50°06'28,54" в.д.</li> </ol>
Бахилловский	<p>Саратовское водохранилище: акватория поймы острова Бахилловский:</p> <ol style="list-style-type: none"> <li>1. 53°27'09,59" с.ш. 49°45'21,51" в.д.</li> <li>2. 53°26'42,78" с.ш. 49°42'54,95" в.д.</li> <li>3. 53°26'57,92" с.ш. 49°40'55,82" в.д.</li> <li>4. 53°27'25,52" с.ш. 49°43'09,18" в.д.</li> </ol>
Сокский	<p>Саратовское водохранилище: акватория устьевое залива реки Сок в зоне подпора от водохранилища (от устья залива вверх до села Красный Яр):</p> <ol style="list-style-type: none"> <li>1. 53°24'46,81" с.ш. 50°08'25,38" в.д.</li> <li>2. 53°25'36,40" с.ш. 50°08'23,98" в.д.</li> <li>3. 53°26'00,16" с.ш. 50°10'35,51" в.д.</li> <li>4. 53°25'01,84" с.ш. 50°16'09,34" в.д.</li> <li>5. 53°27'35,53" с.ш. 50°20'00,03" в.д.</li> <li>6. 53°25'25,35" с.ш. 50°10'39,39" в.д.</li> <li>7. 53°25'00,50" с.ш. 50°08'50,33" в.д.</li> </ol>
Жигулевско-Крестовский	<p>Саратовское водохранилище: акватория правого берега от плотины Жигулевской ГЭС вниз до села Крестовая поляна с границами на всем протяжении участка от береговой кромки на 500 м вглубь водохранилища:</p> <ol style="list-style-type: none"> <li>1. 53°25'26,95" с.ш. 49°28'50,65" в.д.</li> <li>2. 53°25'43,11" с.ш. 49°28'49,67" в.д.</li> <li>3. 53°26'40,94" с.ш. 49°36'11,50" в.д.</li> <li>4. 53°26'50,83" с.ш. 49°44'56,33" в.д.</li> <li>5. 53°27'10,79" с.ш. 49°50'34,12" в.д.</li> <li>6. 53°26'11,20" с.ш. 49°57'01,96" в.д.</li> <li>7. 53°25'55,53" с.ш. 50°00'29,34" в.д.</li> </ol>

	<p>8. 53°24'10,16" с.ш. 50°06'23,32" в.д.  9. 53°23'58,68" с.ш. 50°06'04,91" в.д.</p>
Студеный	<p>Саратовское водохранилище: акватория левого берега от створа водозабора поселка Студеный до подводного перехода в районе поляны им. Фрунзе, вглубь водохранилища на 300 м:</p> <ol style="list-style-type: none"> <li>1. 53°18'30,62" с.ш. 50°11'37,27" в.д.</li> <li>2. 53°16'29,74" с.ш. 50°11'03,18" в.д.</li> <li>3. 53°16'40,29" с.ш. 50°10'45,92" в.д.</li> <li>4. 53°18'26,96" с.ш. 50°11'15,02" в.д.</li> </ol>
Рождественно-Шелехметский	<p>Саратовское водохранилище: акватория правобережного мелководья (Рождественско-Шелехметская пойма) от линии подводного перехода «Поляна Фрунзе – озеро Грязное» вниз до озера Вислокаменское (Змеиный затон) с границами на всем протяжении участка по кромке правого берега озеро Грязное – протока за островом Голодный – Рождественская воложка и от кромки правого берега вглубь водохранилища по внешнюю кромку Волги со стороны судового хода:</p> <ol style="list-style-type: none"> <li>1. 53°13'06,62" с.ш. 49°46'11,73" в.д.</li> <li>2. 53°14'59,50" с.ш. 49°55'43,40" в.д.</li> <li>3. 53°13'01,68" с.ш. 50°03'27,79" в.д.</li> <li>4. 53°15'41,72" с.ш. 50°06'07,87" в.д.</li> <li>5. 53°16'47,77" с.ш. 50°08'25,99" в.д.</li> <li>6. 53°16'32,95" с.ш. 50°09'54,47" в.д.</li> <li>7. 53°12'36,09" с.ш. 50°04'29,90" в.д.</li> <li>8. 53°11'39,49" с.ш. 49°56'40,75" в.д.</li> <li>9. 53°12'57,90" с.ш. 49°51'52,58" в.д.</li> </ol>
Поджабный	<p>Саратовское водохранилище: акватория поймы острова Поджабный:</p> <ol style="list-style-type: none"> <li>1. 53°11'17,37" с.ш. 49°57'20,73" в.д.</li> <li>2. 53°11'47,44" с.ш. 50°00'56,66" в.д.</li> <li>3. 53°11'49,67" с.ш. 50°03'15,95" в.д.</li> <li>4. 53°10'16,07" с.ш. 50°01'30,01" в.д.</li> <li>5. 53°10'21,26" с.ш. 49°57'00,24" в.д.</li> </ol>
Тушинский	Саратовское водохранилище: акватория

	<p>поймы острова Тушинский:</p> <ol style="list-style-type: none"> <li>1. 53°11'42,23" с.ш. 49°51'16,45" в.д.</li> <li>2. 53°11'38,28" с.ш. 49°54'05,69" в.д.</li> <li>3. 53°10'50,81" с.ш. 49°55'30,46" в.д.</li> <li>4. 53°10'42,07" с.ш. 49°52'41,61" в.д.</li> </ol>
Быстренький	<p>Саратовское водохранилище: акватория поймы острова Быстренький:</p> <ol style="list-style-type: none"> <li>1. 53°12'20,24" с.ш. 49°46'48,14" в.д.</li> <li>2. 53°12'43,36" с.ш. 49°49'22,01" в.д.</li> <li>3. 53°12'00,41" с.ш. 49°50'16,81" в.д.</li> <li>4. 53°11'45,21" с.ш. 49°48'35,21" в.д.</li> </ol>
Винновский	<p>Саратовское водохранилище: акватория поймы острова Винновский:</p> <ol style="list-style-type: none"> <li>1. 53°11'50,10" с.ш. 49°44'08,69" в.д.</li> <li>2. 53°12'34,31" с.ш. 49°45'32,58" в.д.</li> <li>3. 53°12'54,75" с.ш. 49°47'14,59" в.д.</li> <li>4. 53°12'16,73" с.ш. 49°45'45,57" в.д.</li> </ol>
Самарский	<p>Саратовское водохранилище: акватория залива реки Самара от Южного моста вверх в зоне подпора от водохранилища:</p> <ol style="list-style-type: none"> <li>1. 53°10'10,14" с.ш. 50°11'58,72" в.д.</li> <li>2. 53°12'04,74" с.ш. 50°19'23,34" в.д.</li> <li>3. 53°13'52,10" с.ш. 50°28'39,30" в.д.</li> <li>4. 53°10'14,46" с.ш. 50°20'02,92" в.д.</li> <li>5. 53°08'39,44" с.ш. 50°11'16,62" в.д.</li> </ol>
Самарско-Чапаевско-Безенчукский	<p>Саратовское водохранилище: акватория участка реки Самара в зоне подпора от водохранилища (до Южного моста) левобережного мелководья от реки Самара и острова Коровий вниз до реки Безенчук с границами на всем протяжении участка по левому берегу по линии остров Коровий, – город Новокуйбышевск – город Чапаевск – реки Безенчук и от условной линии острова Коровий, город Новокуйбышевск – город Чапаевск – Безенчукский затон (левый берег) вглубь водохранилища, с границей со стороны судового хода по линии от устья реки Безенчук до острова Коровий (за исключением островов Быстренький, Тушинский, Винновский):</p>

	<ol style="list-style-type: none"> <li>1. 53°07'09,85" с.ш. 49°23'31,57" в.д.</li> <li>2. 53°10'35,63" с.ш. 49°42'01,92" в.д.</li> <li>3. 53°09'22,71" с.ш. 50°01'05,93" в.д.</li> <li>4. 53°10'05,91" с.ш. 50°11'32,24" в.д.</li> <li>5. 53°06'37,85" с.ш. 50°01'32,80" в.д.</li> <li>6. 53°07'20,26" с.ш. 49°53'10,67" в.д.</li> <li>7. 52°58'12,96" с.ш. 49°38'39,20" в.д.</li> <li>8. 53°03'35,00" с.ш. 49°27'10,20" в.д.</li> </ol>
Кольцовский	<p>Саратовское водохранилище: акватория поймы острова Кольцовский:</p> <ol style="list-style-type: none"> <li>1. 53°10'04,28" с.ш. 49°24'54,17" в.д.</li> <li>2. 53°09'30,13" с.ш. 49°28'05,81" в.д.</li> <li>3. 53°08'28,82" с.ш. 49°29'58,98" в.д.</li> <li>4. 53°08'51,11" с.ш. 49°25'42,56" в.д.</li> </ol>
Васильевский	<p>Саратовское водохранилище: акватория Васильевских островов от приверха острова Башмак вниз до устья Екатериновской воложки с границами на всем протяжении участка по правой кромке островов со стороны Екатериновской воложки и левой кромки островов со стороны судового хода русла Волги:</p> <ol style="list-style-type: none"> <li>1. 53°07'52,23" с.ш. 49°23'41,82" в.д.</li> <li>2. 53°11'09,51" с.ш. 49°16'29,92" в.д.</li> <li>3. 53°11'41,87" с.ш. 49°11'19,40" в.д.</li> <li>4. 53°13'52,53" с.ш. 49°07'38,97" в.д.</li> <li>5. 53°12'10,14" с.ш. 49°18'30,26" в.д.</li> <li>6. 53°10'29,58" с.ш. 49°23'17,41" в.д.</li> </ol>
Печерский	<p>Саратовское водохранилище: акватория левобережного мелководного участка от села Кануевка вниз до протоки из озера Липовое с границами на протяжении всего участка от села Кануевка – по озеру Липовое до выхода в Саратовское водохранилище и левой кромки островов со стороны судового хода русла Волги:</p> <ol style="list-style-type: none"> <li>1. 53°10'29,32" с.ш. 49°15'09,01" в.д.</li> <li>2. 53°10'41,88" с.ш. 49°08'51,68" в.д.</li> <li>3. 53°10'00,20" с.ш. 49°00'17,20" в.д.</li> <li>4. 53°11'24,86" с.ш. 48°56'15,28" в.д.</li> <li>5. 53°13'34,90" с.ш. 49°01'19,80" в.д.</li> <li>6. 53°13'19,59" с.ш. 49°07'16,58" в.д.</li> </ol>

Винновско-Октябрьский	<p>Саратовское водохранилище: акватория правого берега от села Винновка вниз до города Октябрьск с границами на всем протяжении участка от береговой кромки на 200 м вглубь водохранилища:</p> <ol style="list-style-type: none"> <li>1. 53°10'55,95" с.ш. 48°48'19,60" в.д.</li> <li>2. 53°14'35,69" с.ш. 49°02'48,12" в.д.</li> <li>3. 53°12'36,96" с.ш. 49°22'16,98" в.д.</li> <li>4. 53°09'08,38" с.ш. 49°33'51,68" в.д.</li> </ol>
Верхнесызранский	<p>Саратовское водохранилище: акватория левобережного мелководного участка от озера Липовое (село Нижнепечерское) вниз до озера Нижний с границами на протяжении всего участка от острова Липовое по линии острова Бестолковое (село Золотая Гора), далее по левому берегу протоки Ерыкла – левому берегу затона Батрацкий – ухвостье озера Нижний и левой кромки островов со стороны судового хода русла Волги:</p> <ol style="list-style-type: none"> <li>1. 53°08'16,63" с.ш. 48°39'03,96" в.д.</li> <li>2. 53°10'07,15" с.ш. 48°48'50,15" в.д.</li> <li>3. 53°11'43,54" с.ш. 48°56'16,08" в.д.</li> <li>4. 53°07'40,21" с.ш. 48°57'34,87" в.д.</li> <li>5. 53°07'52,45" с.ш. 48°49'09,66" в.д.</li> <li>6. 53°08'14,90" с.ш. 48°41'03,83" в.д.</li> </ol>
Нижнесызранский	<p>Саратовское водохранилище: акватория левобережного мелководного участка от села Якобьевка вниз до 4 км выше села Спасское (устье реки Тростянка) с границами на всем протяжении участка от села Якобьевка вниз по линии левого берега сел Бестужевка – Кашпир – устье Тростянки, и левой кромки островов со стороны судового хода и Застенной воложки:</p> <ol style="list-style-type: none"> <li>1. 52°58'36,77" с.ш. 48°31'22,56" в.д.</li> <li>2. 53°00'11,57" с.ш. 48°31'00,62" в.д.</li> <li>3. 53°00'13,93" с.ш. 48°29'42,25" в.д.</li> <li>4. 53°04'28,66" с.ш. 48°29'13,12" в.д.</li> <li>5. 53°05'35,63" с.ш. 48°33'38,92" в.д.</li> <li>6. 53°08'14,37" с.ш. 48°36'09,33" в.д.</li> <li>7. 53°08'15,53" с.ш. 48°38'28,99" в.д.</li> <li>8. 53°05'48,04" с.ш. 48°35'48,49" в.д.</li> <li>9. 53°03'19,35" с.ш. 48°33'10,93" в.д.</li> </ol>

	10. 52°59'12,39" с.ш. 48°33'08,29" в.д.
Островной	Саратовское водохранилище: акватория остров: Лопатинский, Голодный, Нижний Заумор и Верхний Заумор: 1. 53°07'41,99" с.ш. 48°34'48,02" в.д. 2. 53°05'48,09" с.ш. 48°32'50,07" в.д. 3. 53°06'31,81" с.ш. 48°31'38,29" в.д. 4. 53°07'37,57" с.ш. 48°33'18,44" в.д. 5. 53°07'59,32" с.ш. 48°34'28,53" в.д.
Саратовская область	
Карачаровский	Волгоградское водохранилище: заливной остров Карачаровский и прилегающие к нему мелководья: 1. 52°02'05,75" с.ш. 47°35'11,90" в.д. 2. 52°03'37,30" с.ш. 47°31'30,14" в.д. 3. 52°00'47,67" с.ш. 47°23'14,25" в.д. 4. 51°57'54,66" с.ш. 47°29'18,80" в.д.
Рыбинский	Волгоградское водохранилище: мелководные заливы острова Рыбинский: 1. 51°57'18,94" с.ш. 47°13'50,62" в.д. 2. 51°57'43,39" с.ш. 47°12'57,73" в.д. 3. 51°56'16,30" с.ш. 47°10'31,52" в.д. 4. 51°56'03,61" с.ш. 47°12'30,26" в.д.
Воскресенский	Волгоградское водохранилище: левобережные мелководья от устья реки Большой Иргиз до города Маркса с заливами: 1. 51°59'05,04" с.ш. 47°28'25,84" в.д. 2. 52°00'54,51" с.ш. 47°22'52,76" в.д. 3. 51°57'59,22" с.ш. 47°15'41,16" в.д. 4. 51°56'03,30" с.ш. 47°13'31,76" в.д. 5. 51°55'05,14" с.ш. 47°08'01,45" в.д. 6. 51°51'20,29" с.ш. 47°01'15,40" в.д. 7. 51°46'29,13" с.ш. 46°50'54,56" в.д. 8. 51°43'14,06" с.ш. 46°44'27,04" в.д. 9. 51°46'46,75" с.ш. 46°57'42,46" в.д. 10. 51°54'37,85" с.ш. 47°12'16,33" в.д. 11. 51°56'33,11" с.ш. 47°17'53,01" в.д. 12. 51°57'28,69" с.ш. 47°24'02,79" в.д.
Красноярский	Волгоградское водохранилище:

	<p>левобережные мелководья от города Маркса до нового автодорожного моста (село Пристаное – село Шумейка):</p> <ol style="list-style-type: none"> <li>1. 51°40'37,18" с.ш. 46°44'31,88" в.д.</li> <li>2. 51°42'26,71" с.ш. 46°43'33,98" в.д.</li> <li>3. 51°46'10,28" с.ш. 46°29'15,81" в.д.</li> <li>4. 51°43'55,56" с.ш. 46°24'38,30" в.д.</li> <li>5. 51°45'27,52" с.ш. 46°18'36,03" в.д.</li> <li>6. 51°36'13,30" с.ш. 46°16'07,90" в.д.</li> <li>7. 51°36'07,79" с.ш. 46°15'12,35" в.д.</li> <li>8. 51°35'20,53" с.ш. 46°13'26,46" в.д.</li> <li>9. 51°34'26,42" с.ш. 46°14'45,97" в.д.</li> <li>10. 51°38'26,04" с.ш. 46°23'20,75" в.д.</li> <li>11. 51°38'00,12" с.ш. 46°25'31,63" в.д.</li> <li>12. 51°40'10,36" с.ш. 46°28'30,49" в.д.</li> <li>13. 51°39'26,14" с.ш. 46°34'38,73" в.д.</li> <li>14. 51°41'00,83" с.ш. 46°38'01,08" в.д.</li> </ol>
Кошелёвский	<p>Волгоградское водохранилище: правобережный мелководный участок водохранилища в районе с. Кошели, устье реки Терешка в зоне подпора Волгоградского водохранилища:</p> <ol style="list-style-type: none"> <li>1. 51°45'18,15" с.ш. 46°40'40,68" в.д.</li> <li>2. 51°47'18,97" с.ш. 46°40'00,19" в.д.</li> <li>3. 51°49'28,73" с.ш. 46°35'14,16" в.д.</li> <li>4. 51°49'03,80" с.ш. 46°32'46,16" в.д.</li> <li>5. 51°51'04,96" с.ш. 46°33'30,60" в.д.</li> <li>6. 51°47'52,11" с.ш. 46°29'51,73" в.д.</li> <li>7. 51°45'45,42" с.ш. 46°35'08,25" в.д.</li> </ol>
Марксовский	<p>Волгоградское водохранилище: мелководные заливы острова Маркс:</p> <ol style="list-style-type: none"> <li>1. 51°43'23,93" с.ш. 46°44'23,06" в.д.</li> <li>2. 51°43'39,46" с.ш. 46°40'56,98" в.д.</li> <li>3. 51°43'21,11" с.ш. 46°38'06,97" в.д.</li> <li>4. 51°42'27,50" с.ш. 46°41'25,33" в.д.</li> </ol>
Березняковский	<p>Волгоградское водохранилище: мелководные заливы острова Березняковский:</p> <ol style="list-style-type: none"> <li>1. 51°44'19,62" с.ш. 46°40'09,06" в.д.</li> <li>2. 51°45'40,36" с.ш. 46°38'53,56" в.д.</li> <li>3. 51°45'32,68" с.ш. 46°37'07,85" в.д.</li> <li>4. 51°45'28,11" с.ш. 46°32'13,95" в.д.</li> </ol>

	5. 51°44'01,34" с.ш. 46°38'20,16" в.д.
Усовский	<p>Волгоградское водохранилище: правобережные мелководья от села Усовка до села Чардым:</p> <ol style="list-style-type: none"> <li>1. 51°47'58,42" с.ш. 46°29'16,76" в.д.</li> <li>2. 51°48'19,77" с.ш. 46°26'41,49" в.д.</li> <li>3. 51°47'46,39" с.ш. 46°26'50,08" в.д.</li> <li>4. 51°48'21,67" с.ш. 46°26'12,90" в.д.</li> <li>5. 51°47'02,64" с.ш. 46°20'39,26" в.д.</li> <li>6. 51°47'55,24" с.ш. 46°22'37,69" в.д.</li> <li>7. 51°46'59,33" с.ш. 46°19'15,88" в.д.</li> <li>8. 51°46'22,55" с.ш. 46°20'12,50" в.д.</li> <li>9. 51°46'26,24" с.ш. 46°21'13,74" в.д.</li> <li>10. 51°45'41,68" с.ш. 46°21'29,23" в.д.</li> <li>11. 51°44'41,09" с.ш. 46°24'00,12" в.д.</li> <li>12. 51°47'15,85" с.ш. 46°28'15,74" в.д.</li> <li>13. 51°46'10,36" с.ш. 46°27'46,92" в.д.</li> <li>14. 51°46'35,74" с.ш. 46°30'09,16" в.д.</li> <li>15. 51°47'23,47" с.ш. 46°28'38,55" в.д.</li> </ol>
Сабуровско-Расловский	<p>Волгоградское водохранилище: правобережные мелководья от села Чардым до входа в Курдюмский залив:</p> <ol style="list-style-type: none"> <li>1. 51°46'59,33" с.ш. 46°19'15,88" в.д.</li> <li>2. 51°46'32,02" с.ш. 46°14'53,74" в.д.</li> <li>3. 51°44'28,13" с.ш. 46°13'16,21" в.д.</li> <li>4. 51°42'30,72" с.ш. 46°14'06,49" в.д.</li> <li>5. 51°40'56,09" с.ш. 46°12'09,04" в.д.</li> <li>6. 51°38'25,90" с.ш. 46°13'36,22" в.д.</li> <li>7. 51°39'32,74" с.ш. 46°15'48,42" в.д.</li> <li>8. 51°42'35,20" с.ш. 46°16'23,49" в.д.</li> <li>9. 51°45'15,54" с.ш. 46°16'46,32" в.д.</li> </ol>
Шумейский	<p>Волгоградское водохранилище: левобережные мелководья водохранилища от нового автодорожного моста (село Пристаное – село Шумейка) до старого автодорожного моста через Волгу (город Саратов – город Энгельс), устье реки Саратовка в зоне подпора Волгоградского водохранилища:</p> <ol style="list-style-type: none"> <li>1. 51°34'23,70" с.ш. 46°14'45,61" в.д.</li> <li>2. 51°30'50,68" с.ш. 46°10'52,41" в.д.</li> <li>3. 51°33'59,66" с.ш. 46°20'21,45" в.д.</li> </ol>



	<p>4. 51°30'21,03" с.ш. 46°04'52,64" в.д.  5. 51°31'38,74" с.ш. 46°11'11,83" в.д.  6. 51°35'19,13" с.ш. 46°13'26,08" в.д.</p>
Пристанский	<p>Волгоградское водохранилище:  правобережные мелководья водохранилища  от села Пристаное до города Саратова:</p> <p>1. 51°35'49,63" с.ш. 46°12'11,64" в.д.  2. 51°33'25,57" с.ш. 46°11'09,16" в.д.  3. 51°31'48,87" с.ш. 46°08'47,36" в.д.  4. 51°32'03,83" с.ш. 46°05'02,00" в.д.  5. 51°32'55,26" с.ш. 46°05'52,33" в.д.  6. 51°33'20,66" с.ш. 46°07'30,68" в.д.  7. 51°33'25,01" с.ш. 46°05'53,39" в.д.  8. 51°35'29,63" с.ш. 46°09'19,69" в.д.  9. 51°35'51,11" с.ш. 46°12'09,01" в.д.</p>
Анисовский (Сазанский)	<p>Волгоградское водохранилище:  левобережные мелководья водохранилища  от Энгельсского речного порога до  Саратовского железнодорожного моста:</p> <p>1. 51°29'25,60" с.ш. 46°02'29,97" в.д.  2. 51°28'43,62" с.ш. 46°03'12,26" в.д.  3. 51°27'31,03" с.ш. 46°02'19,84" в.д.  4. 51°28'08,07" с.ш. 46°03'49,01" в.д.  5. 51°27'37,58" с.ш. 46°04'07,63" в.д.  6. 51°27'33,34" с.ш. 46°05'19,34" в.д.  7. 51°25'15,28" с.ш. 46°02'29,70" в.д.  8. 51°25'53,08" с.ш. 46°03'28,32" в.д.  9. 51°24'47,38" с.ш. 46°02'05,71" в.д.  10. 51°24'53,53" с.ш. 45°59'41,05" в.д.  11. 51°24'31,78" с.ш. 46°00'54,40" в.д.  12. 51°24'39,14" с.ш. 45°59'30,47" в.д.  13. 51°27'15,27" с.ш. 45°59'56,74" в.д.</p>
Хмелёвский	<p>Волгоградское водохранилище:  правобережные мелководья водохранилища  от Сартовского железнодорожного моста до  поселка Красный Текстильщик:</p> <p>1. 51°25'06,45" с.ш. 45°57'32,26" в.д.  2. 51°24'39,92" с.ш. 45°58'07,22" в.д.  3. 51°21'42,80" с.ш. 45°56'32,90" в.д.  4. 51°19'54,87" с.ш. 45°50'32,14" в.д.  5. 51°20'16,06" с.ш. 45°50'03,56" в.д.  6. 51°22'18,47" с.ш. 45°52'18,81" в.д.</p>

	<p>7. 51°21'17,23" с.ш. 45°50'19,94" в.д. 8. 51°23'35,71" с.ш. 45°53'14,30" в.д.</p>
Квасниковско-Приволжский	<p>Волгоградское водохранилище: левобережные мелководья водохранилища от Саратовского железнодорожного моста до села Приволжское:</p> <ol style="list-style-type: none"> <li>1. 51°24'36,40" с.ш. 45°59'43,30" в.д.</li> <li>2. 51°24'44,76" с.ш. 46°02'06,10" в.д.</li> <li>3. 51°21'09,13" с.ш.,. 46°01'48,13" в.д.</li> <li>4. 51°15'15,45" с.ш. 45°54'35,34" в.д.</li> <li>5. 51°09'17,59" с.ш. 45°53'48,28" в.д.</li> <li>6. 51°05'44,82" с.ш. 45°56'15,22" в.д.</li> <li>7. 51°13'53,02" с.ш. 45°47'53,17" в.д.</li> <li>8. 51°16'30,86" с.ш. 45°00'00,00" в.д.</li> <li>9. 51°00'00,00" с.ш. 45°52'51,71" в.д.</li> <li>10. 51°18'41,17" с.ш. 45°51'29,70" в.д.</li> <li>11. 51°16'59,92" с.ш. 45°50'37,24" в.д.</li> </ol>
Несветаевский	<p>Волгоградское водохранилище: мелководья затопленных Несветаевских островов (часть Волгоградского водохранилища в районе села Беленькие – села Несветаевка):</p> <ol style="list-style-type: none"> <li>1. 51°19'53,72" с.ш. 45°50'03,99" в.д.</li> <li>2. 51°17'36,38" с.ш. 45°49'14,42" в.д.</li> <li>3. 51°15'56,00" с.ш. 45°48'11,86" в.д.</li> <li>4. 51°17'42,22" с.ш. 45°48'21,00" в.д.</li> </ol>
Бабановский	<p>Волгоградское водохранилище: участок водохранилища 3 км ниже села Ахмат. Мелководья затопленных островов Бабановский, Гусиный и Яблоновский:</p> <ol style="list-style-type: none"> <li>1. 51°02'47,56" с.ш. 45°57'04,59" в.д.</li> <li>2. 51°01'00,61" с.ш. 46°01'45,37" в.д.</li> <li>3. 50°57'49,09" с.ш. 45°59'29,53" в.д.</li> <li>4. 50°59'45,29" с.ш. 45°57'30,08" в.д.</li> </ol>
Привольненский	<p>Волгоградское водохранилище: от устья залива (устье в 1,5 км выше по течению от села Кочетное) до автодорожного моста у села Привольное, прилегающими мелководьями островов и реки Кочетная:</p> <ol style="list-style-type: none"> <li>1. 50°56'19,74" с.ш. 46°06'43,02" в.д.</li> <li>2. 50°51'32,99" с.ш. 46°06'19,12" в.д.</li> <li>3. 50°51'47,17" с.ш. 46°09'27,99" в.д.</li> </ol>

	<p>4. 50°50'48,59" с.ш. 46°06'24,19" в.д.  5. 50°53'33,77" с.ш. 46°05'21,16" в.д.  6. 50°52'05,93" с.ш. 46°06'11,86" в.д.  7. 50°52'37,30" с.ш. 46°06'35,21" в.д.  8. 50°54'46,84" с.ш. 46°05'47,29" в.д.</p>
Ровенско-Черebaевский	<p>Волгоградское водохранилище:  левобережный мелководный участок  водохранилища, расположенный от рабочего  поселка Ровное до села Черebaево, устье  реки Хомутинка в зоне подпора от  Волгоградского водохранилища:</p> <p>1. 50°46'07,96" с.ш. 46°05'14,39" в.д.  2. 50°44'51,27" с.ш. 46°01'17,01" в.д.  3. 50°43'47,88" с.ш. 45°57'39,22" в.д.  4. 50°43'59,47" с.ш. 45°54'58,94" в.д.  5. 50°44'54,69" с.ш. 45°53'48,52" в.д.  6. 50°46'28,71" с.ш. 45°56'12,77" в.д.  7. 50°45'24,81" с.ш. 45°58'30,38" в.д.  8. 50°45'25,77" с.ш. 46°00'55,07" в.д.  9. 50°45'22,11" с.ш. 46°01'37,50" в.д.</p>
Чагринский Самарский	<p>Саратовское водохранилище: акватория  участка поймы водохранилища и реки Чагра  в зоне подпора от водохранилища, в районе  сел Давыдовка и Екатериновка в границах  Самарской области:</p> <p>1. 52°39'51,63" с.ш. 48°23'35,29" в.д.  2. 52°39'77,86" с.ш. 48°22'23,94" в.д.  3. 52°42'14,05" с.ш. 48°21'35,52" в.д.  4. 52°45'05,23" с.ш. 48°23'47,01" в.д.  5. 52°47'12,34" с.ш. 48°29'51,95" в.д.  6. 52°43'50,51" с.ш. 48°25'39,33" в.д.  7. 52°42'09,00" с.ш. 48°22'12,35" в.д.</p>
Чагринский Саратовский	<p>Саратовское водохранилище: акватория  участка поймы реки Чагра в зоне подпора от  водохранилища, от границы с Самарской  областью по линии левого берега границах  Саратовской области:</p> <p>1. 52°35'41,65" с.ш. 48°17'19,75" в.д.  2. 52°37'12,74" с.ш. 48°19'44,88" в.д.  3. 52°36'44,42" с.ш. 48°24'07,17" в.д.  4. 52°39'34,65" с.ш. 48°27'21,44" в.д.  5. 52°40'07,76" с.ш. 48°32'43,66" в.д.</p>

	6. 52°38'23,69" с.ш. 48°28'29,97" в.д. 7. 52°36'02,88" с.ш. 48°23'50,37" в.д.
Матвеевский	Саратовское водохранилище: акватория Матвеевского затона: 1. 52°30'54,27" с.ш. 48°13'57,09" в.д. 2. 52°31'41,71" с.ш. 48°14'23,69" в.д. 3. 52°31'06,46" с.ш. 48°15'09,89" в.д. 4. 52°30'44,38" с.ш. 48°16'54,39" в.д. 5. 52°30'41,32" с.ш. 48°15'20,02" в.д.
Стерехский	Саратовское водохранилище: акватория реки Стерех в зоне подпора от водохранилища и заливов со стороны реки Волги: 1. 52°13'36,89" с.ш. 48°07'58,07" в.д. 2. 52°13'33,64" с.ш. 48°06'26,09" в.д. 3. 52°16'17,51" с.ш. 48°06'21,99" в.д. 4. 52°18'01,52" с.ш. 48°09'10,46" в.д. 5. 52°20'45,19" с.ш. 48°10'31,08" в.д. 6. 52°17'17,53" с.ш. 48°11'41,16" в.д.
Малоиргизский устьевой	Саратовское водохранилище: акватория залива Малый Иргиз от устья до Озинского моста: 1. 52°13'27,40" с.ш. 48°07'55,82" в.д. 2. 52°13'08,04" с.ш. 48°15'33,97" в.д. 3. 52°12'47,80" с.ш. 48°20'01,73" в.д. 4. 52°12'32,12" с.ш. 48°24'54,05" в.д. 5. 52°11'47,96" с.ш. 48°25'01,55" в.д. 6. 52°10'36,11" с.ш. 48°16'50,94" в.д. 7. 52°11'43,17" с.ш. 48°09'57,26" в.д.
Малоиргизский верхний	Саратовское водохранилище: акватория залива Малый Иргиз выше Озинского моста в зоне подпора от водохранилища: 1. 52°11'50,29" с.ш. 48°25'12,44" в.д. 2. 52°12'29,73" с.ш. 48°25'06,38" в.д. 3. 52°12'39,24" с.ш. 48°27'34,19" в.д. 4. 52°11'53,02" с.ш. 48°30'17,45" в.д. 5. 52°11'18,12" с.ш. 48°28'12,68" в.д.
Тверская область	
	Рыбинское водохранилище (Весьегонский район): 1. 58°49'42,11" с.ш. 37°9'41,06" в.д.

	<ol style="list-style-type: none"> <li>2. 58°49'44,11" с.ш. 37°10'15,08" в.д.</li> <li>3. 58°49'36,59" с.ш. 37°10'50,72" в.д.</li> <li>4. 58°49'27,48" с.ш. 37°11'7,22" в.д.</li> <li>5. 58°49'14,18" с.ш. 37°11'17,44" в.д.</li> <li>6. 58°49'0,77" с.ш. 37°11'29,36" в.д.</li> <li>7. 58°48'42,49" с.ш. 37°11'41,04" в.д.</li> <li>8. 58°48'6,06" с.ш. 37°11'36,34" в.д.</li> <li>9. 58°47'47,43" с.ш. 37°11'26,99" в.д.</li> <li>10. 58°47'59,98" с.ш. 37°10'10,85" в.д.</li> <li>11. 58°48'40,61" с.ш. 37°9'55,35" в.д.</li> <li>12. 58°48'40,61" с.ш. 37°9'55,35" в.д.</li> <li>13. 58°47'47,43" с.ш. 37°11'26,99" в.д.</li> <li>14. 58°47'2,09" с.ш. 37°10'43,30" в.д.</li> <li>15. 58°47'32,90" с.ш. 37°7'50,38" в.д.</li> <li>16. 58°49'28,19" с.ш. 37°8'28,34" в.д.</li> <li>17. 58°47'32,90" с.ш. 37°7'50,38" в.д.</li> <li>18. 58°47'32,74" с.ш. 37°8'16,18" в.д.</li> <li>19. 58°46'25,14" с.ш. 37°9'18,15" в.д.</li> <li>20. 58°45'37,22" с.ш. 37°8'57,37" в.д.</li> <li>21. 58°45'34,77" с.ш. 37°8'29,67" в.д.</li> <li>22. 58°46'28,42" с.ш. 37°7'47,18" в.д.</li> <li>23. 58°47'32,90" с.ш. 37°7'50,38" в.д.</li> <li>24. 58°43'49,95" с.ш. 37°10'45,72" в.д.</li> <li>25. 58°43'20,21" с.ш. 37°10'44,14" в.д.</li> <li>26. 58°43'22,36" с.ш. 37°10'16,56" в.д.</li> <li>27. 58°43'49,95" с.ш. 37°10'45,72" в.д.</li> <li>28. 58°42'40,66" с.ш. 37°12'57,53" в.д.</li> <li>29. 58°41'56,01" с.ш. 37°12'42,61" в.д.</li> <li>30. 58°41'46,71" с.ш. 37°11'55,62" в.д.</li> <li>31. 58°42'34,36" с.ш. 37°12'17,61" в.д.</li> <li>32. 58°42'40,66" с.ш. 37°12'57,53" в.д.</li> </ol>
	<p>Рыбинское водохранилище (Весьегонский район):</p> <ol style="list-style-type: none"> <li>1. 58°42'19,83" с.ш. 37°13'22,28" в.д.</li> <li>2. 58°41'16,81" с.ш. 37°16'18,84" в.д.</li> <li>3. 58°40'17,03" с.ш. 37°16'48,65" в.д.</li> <li>4. 58°38'45,64" с.ш. 37°16'59,43" в.д.</li> <li>5. 58°38'41,93" с.ш. 37°16'45,95" в.д.</li> <li>6. 58°40'43,63" с.ш. 37°15'7,82" в.д.</li> <li>7. 58°40'35,82" с.ш. 37°10'44,08" в.д.</li> <li>8. 58°42'19,83" с.ш. 37°13'22,28" в.д.</li> </ol>
	<p>Рыбинское водохранилище (Весьегонский район):</p>

	<ol style="list-style-type: none"> <li>1. 58°39'1,54" с.ш. 37°19'57,60" в.д.</li> <li>2. 58°39'4,80" с.ш. 37°20'50,19" в.д.</li> <li>3. 58°38'45,79" с.ш. 37°21'41,50" в.д.</li> <li>4. 58°38'4,46" с.ш. 37°22'6,68" в.д.</li> <li>5. 58°38'39,40" с.ш. 37°20'15,34" в.д.</li> <li>6. 58°38'45,49" с.ш. 37°18'30,81" в.д.</li> <li>7. 58°38'57,51" с.ш. 37°18'55,21" в.д.</li> <li>8. 58°39'1,54" с.ш. 37°19'57,60" в.д.</li> </ol>
	<p><b>Рыбинское водохранилище (Весьегонский район):</b></p> <ol style="list-style-type: none"> <li>1. 58°38'39,40" с.ш. 37°20'15,34" в.д.</li> <li>2. 58°38'4,46" с.ш. 37°22'6,68" в.д.</li> <li>3. 58°36'11,12" с.ш. 37°23'27,45" в.д.</li> <li>4. 58°34'55,14" с.ш. 37°24'39,57" в.д.</li> <li>5. 58°34'20,74" с.ш. 37°26'18,68" в.д.</li> <li>6. 58°33'15,78" с.ш. 37°29'21,41" в.д.</li> <li>7. 58°32'59,30" с.ш. 37°30'48,44" в.д.</li> <li>8. 58°32'22,70" с.ш. 37°31'22,17" в.д.</li> <li>9. 58°31'42,93" с.ш. 37°28'42,91" в.д.</li> <li>10. 58°31'15,60" с.ш. 37°28'48,82" в.д.</li> <li>11. 58°30'48,30" с.ш. 37°32'6,95" в.д.</li> <li>12. 58°30'25,57" с.ш. 37°33'12,34" в.д.</li> <li>13. 58°29'39,59" с.ш. 37°34'18,62" в.д.</li> <li>14. 58°28'31,69" с.ш. 37°35'8,02" в.д.</li> <li>15. 58°27'24,58" с.ш. 37°36'38,16" в.д.</li> <li>16. 58°27'11,74" с.ш. 37°37'28,28" в.д.</li> <li>17. 58°26'59,20" с.ш. 37°37'54,05" в.д.</li> <li>18. 58°26'52,59" с.ш. 37°37'54,95" в.д.</li> <li>19. 58°27'7,84" с.ш. 37°37'26,75" в.д.</li> <li>20. 58°27'16,84" с.ш. 37°36'43,25 в.д.</li> <li>21. 58°28'16,76" с.ш. 37°34'53,82" в.д.</li> <li>22. 58°29'3,50" с.ш. 37°34'36,86" в.д.</li> <li>23. 58°30'8,88" с.ш. 37°33'28,92" в.д.</li> <li>24. 58°30'43,04" с.ш. 37°32'7,97" в.д.</li> <li>25. 58°30'38,52" с.ш. 37°31'28,62" в.д.</li> <li>26. 58°30'58,63" с.ш. 37°30'3,01" в.д.</li> <li>27. 58°31'15,36" с.ш. 37°28'35,26" в.д.</li> <li>28. 58°31'42,89" с.ш. 37°27'59,90" в.д.</li> <li>29. 58°32'13,19" с.ш. 37°27'38,86" в.д.</li> <li>30. 58°33'36,56" с.ш. 37°28'3,12" в.д.</li> <li>31. 58°35'2,04" с.ш. 37°24'13,19" в.д.</li> <li>32. 58°36'9,21" с.ш. 37°23'17,46" в.д.</li> <li>33. 58°38'11,56" с.ш. 37°20'58,20" в.д.</li> </ol>

	<p>34. 58°38'22,56" с.ш. 37°19'44,92" в.д.  35. 58°38'39,40" с.ш. 37°20'15,34" в.д.</p>
-	<p>Рыбинское водохранилище (Весьегонский район):</p> <ol style="list-style-type: none"> <li>1. 58°27'21,86" с.ш. 37°37'52,28" в.д.</li> <li>2. 58°27'41,20" с.ш. 37°38'7,99" в.д.</li> <li>3. 58°27'51,97" с.ш. 37°38'56,68" в.д.</li> <li>4. 58°27'21,51" с.ш. 37°39'7,87" в.д.</li> <li>5. 58°27'21,86" с.ш. 37°37'52,28" в.д.</li> </ol>
-	<p>река Реня (Весьегонский район): поливы на всем протяжении в пределах района:</p> <ol style="list-style-type: none"> <li>1. 58°34'27,16" с.ш. 36°48'55,55" в.д.</li> <li>2. 58°40'50,57" с.ш. 37°2'13,90" в.д.</li> <li>3. 58°41'28,55" с.ш. 37°11'37,33" в.д.</li> </ol>
-	<p>река Кесьма (Весьегонский район):</p> <ol style="list-style-type: none"> <li>1. 58°23'46,88" с.ш. 37°3'36,07" в.д.</li> <li>2. 58°32'49,96" с.ш. 37°5'40,38" в.д.</li> <li>3. 58°38'22,56" с.ш. 37°19'44,92" в.д.</li> </ol>
-	<p>река Ламь (Весьегонский район):</p> <ol style="list-style-type: none"> <li>1. 58°26'30,37" с.ш. 37°27'42,09" в.д.</li> <li>2. 58°28'32,73" с.ш. 37°28'48,90" в.д.</li> <li>3. 58°30'8,88" с.ш. 37°33'28,92" в.д.</li> </ol>
-	<p>ручей Мощеник (Весьегонский район):</p> <ol style="list-style-type: none"> <li>1. 58°27'46,34" с.ш. 37°33'35,89" в.д.</li> <li>2. 58°28'16,76" с.ш. 37°34'53,82" в.д.</li> <li>3. 58°25'2,15" с.ш. 37°32'48,36" в.д.</li> <li>4. 58°26'27,06" с.ш. 37°34'35,54" в.д.</li> <li>5. 58°26'16,88" с.ш. 37°35'32,67" в.д.</li> <li>6. 58°27'24,66" с.ш. 37°35'23,73" в.д.</li> <li>7. 58°26'59,20" с.ш. 37°37'54,05" в.д.</li> </ol>
-	<p>река Себла (Весьегонский район):</p> <ol style="list-style-type: none"> <li>1. 58°25'2,15" с.ш. 37°32'48,36" в.д.</li> <li>2. 58°26'27,06" с.ш. 37°34'35,54" в.д.</li> <li>3. 58°26'16,88" с.ш. 37°35'32,67" в.д.</li> <li>4. 58°27'24,66" с.ш. 37°35'23,73" в.д.</li> <li>5. 58°26'59,20" с.ш. 37°37'54,05" в.д.</li> </ol>
-	<p>река Лекомка (Весьегонский район):</p> <ol style="list-style-type: none"> <li>1. 58°48'10,39" с.ш. 37°7'8,67" в.д.</li> <li>2. 58°48'37,76" с.ш. 37°7'45,40" в.д.</li> </ol>

	3. 58°48'5,59" с.ш. 37°8'11,12" в.д.
-	река Черная (Весьегонский район): 1. 58°31'18,04" с.ш. 37°25'30,34" в.д. 2. 58°31'36,79" с.ш. 37°28'5,90" в.д.
-	река Сыроверка (Весьегонский район): 1. 58°29'57,42" с.ш. 37°27'38,38" в.д. 2. 58°31'15,60" с.ш. 37°28'48,82" в.д.
-	1, 2, 3 Малиновские ручьи (Весьегонский район): 1. 58°35'45,76" с.ш. 37°22'9,87" в.д. 2. 58°35'47,45" с.ш. 37°23'39,96" в.д. 3. 58°34'43,38" с.ш. 37°22'49,02" в.д. 4. 58°35'1,74" с.ш. 37°24'28,62" в.д. 5. 58°33'50,75" с.ш. 37°24'17,05" в.д. 6. 58°34'26,91" с.ш. 37°26'1,12" в.д.
-	река Звана (Весьегонский район): 1. 58°44'46,21" с.ш. 36°49'39,62" в.д. 2. 58°40'50,57" с.ш. 37°2'13,90" в.д.
-	река Шарица (Весьегонский район): 1. 58°44'8,58" с.ш. 37°0'55,37" в.д. 2. 58°41'3,19" с.ш. 37°8'32,26" в.д.
-	река Волга (Калининский район): 1. 56°50'42,18" с.ш. 35°39'48,59" в.д. 2. 56°50'47,27" с.ш. 35°39'48,45" в.д. 3. 56°50'47,71" с.ш. 35°39'55,44" в.д. 4. 56°50'42,45" с.ш. 35°39'56,45" в.д.
-	река Волга (Калининский район): 1. 56°47'51,25" с.ш. 35°35'13,06 в.д. 2. 56°47'53,13" с.ш. 35°35'6,72" в.д. 3. 56°47'57,02" с.ш. 35°35'6,16" в.д. 4. 56°47'58,55" с.ш. 35°34'59,87" в.д. 5. 56°48'1,87" с.ш. 35°34'57,51" в.д. 6. 56°48'7,00" с.ш. 35°35'1,58" в.д. 7. 56°48'8,81" с.ш. 35°35'4,46" в.д. 8. 56°48'11,20" с.ш. 35°35'13,70" в.д. 9. 56°48'11,13" с.ш. 35°35'18,19" в.д. 10. 56°48'13,01" с.ш. 35°35'22,28" в.д. 11. 56°48'8,45" с.ш. 35°35'21,62" в.д. 12. 56°48'6,28" с.ш. 35°35'15,55" в.д.



	13. 56°47'59,33" с.ш. 35°35'14,63" в.д.
-	река Волга (Калининский район): 1. 56°46'46,40" с.ш. 36°8'36,68" в.д. 2. 56°46'53,96" с.ш. 36°8'40,89" в.д. 3. 56°46'58,75" с.ш. 36°8'39,31" в.д. 4. 56°47'3,69" с.ш. 36°8'42,49" в.д. 5. 56°47'4,42" с.ш. 36°8'49,64" в.д. 6. 56°46'58,16" с.ш. 36°9'8,72" в.д. 7. 56°47'0,77" с.ш. 36°9'12,17" в.д. 8. 56°46'59,60" с.ш. 36°9'31,24" в.д. 9. 56°46'57,27" с.ш. 36°9'47,92" в.д. 10. 56°46'54,51" с.ш. 36°9'47,91" в.д. 11. 56°46'52,48" с.ш. 36°9'34,66" в.д. 12. 56°46'52,05" с.ш. 36°9'23,28" в.д. 13. 56°46'48,73" с.ш. 36°9'6,86" в.д. 14. 56°46'46,84" с.ш. 36°8'44,60" в.д.
-	река Волга (Калининский район): 1. 56°47'41,57" с.ш. 36°11'6,58" в.д. 2. 56°47'42,84" с.ш. 36°11'7,28" в.д. 3. 56°47'39,94" с.ш. 36°11'39,08" в.д. 4. 56°47'38,86" с.ш. 36°11'38,85" в.д.
-	река Волга (Калининский район): 1. 56°47'26,46" с.ш. 36°14'2,89" в.д. 2. 56°47'30,72" с.ш. 36°13'57,98" в.д. 3. 56°47'31,32" с.ш. 36°14'0,57" в.д. 4. 56°47'26,70" с.ш. 36°14'4,39" в.д.
-	река Волга (Калининский район): 1. 56°46'43,36" с.ш. 36°14'36,87" в.д. 2. 56°46'44,72" с.ш. 36°14'32,35" в.д. 3. 56°46'46,98" с.ш. 36°14'32,44" в.д. 4. 56°46'45,16" с.ш. 36°14'37,98" в.д.
-	река Волга (Калининский район): 1. 56°45'38,70" с.ш. 36°21'43,88" в.д. 2. 56°45'40,81" с.ш. 36°21'45,46" в.д. 3. 56°45'40,59" с.ш. 36°21'48,11" в.д. 4. 56°45'36,96" с.ш. 36°21'47,31" в.д.
-	река Орша (Калининский район): 1. 56°47'42,94" с.ш. 36°11'5,59" в.д. 2. 56°48'12,23" с.ш. 36°10'53,78" в.д.

-	<p>река Тверца (Калининский район):</p> <ol style="list-style-type: none"> <li>1. 56°54'9,94" с.ш. 35°15'55,39" в.д.</li> <li>2. 56°54'10,72" с.ш. 35°15'54,68" в.д.</li> <li>3. 56°54'11,50" с.ш. 35°16'8,35" в.д.</li> <li>4. 56°54'10,80" с.ш. 35°16'7,36" в.д.</li> </ol>
-	<p>река Тверца (Калининский район):</p> <ol style="list-style-type: none"> <li>1. 56°56'3,23" с.ш. 35°29'1,22" в.д.</li> <li>2. 56°56'11,01" с.ш. 35°29'16,80" в.д.</li> <li>3. 56°56'10,14" с.ш. 35°29'17,59" в.д.</li> <li>4. 56°56'4,09" с.ш. 35°29'7,03" в.д.</li> </ol>
-	<p>река Тверца (Калининский район):</p> <ol style="list-style-type: none"> <li>1. 56°57'54,99" с.ш. 35°34'41,58" в.д.</li> <li>2. 56°57'58,36" с.ш. 35°34'32,77" в.д.</li> <li>3. 56°57'54,78" с.ш. 35°34'45,56" в.д.</li> </ol>
-	<p>река Тверца (Калининский район):</p> <ol style="list-style-type: none"> <li>1. 56°56'34,67" с.ш. 35°52'38,95" в.д.</li> <li>2. 56°56'35,68" с.ш. 35°52'38,42" в.д.</li> <li>3. 56°56'35,97" с.ш. 35°52'49,79" в.д.</li> <li>4. 56°56'35,11" с.ш. 35°52'48,87" в.д.</li> </ol>
-	<p>река Тверца (Калининский район):</p> <ol style="list-style-type: none"> <li>1. 56°53'47,57" с.ш. 35°55'17,13" в.д.</li> <li>2. 56°53'58,79" с.ш. 35°55'22,93" в.д.</li> <li>3. 56°53'58,79" с.ш. 35°55'24,25" в.д.</li> <li>4. 56°53'47,43" с.ш. 35°55'18,19" в.д.</li> </ol>
-	<p>река Тверца (Калининский район):</p> <ol style="list-style-type: none"> <li>1. 56°56'23,14" с.ш. 35°45'17,72" в.д.</li> <li>2. 56°56'23,54" с.ш. 35°45'22,13" в.д.</li> <li>3. 56°56'24,67" с.ш. 35°45'23,82" в.д.</li> <li>4. 56°56'23,30" с.ш. 35°45'23,40" в.д.</li> <li>5. 56°56'21,97" с.ш. 35°45'28,58" в.д.</li> </ol>
-	<p>река Тьма (Калининский район):</p> <ol style="list-style-type: none"> <li>1. 56°52'10,49" с.ш. 35°33'43,02" в.д.</li> <li>2. 56°52'18,37" с.ш. 35°33'25,85" в.д.</li> <li>3. 56°52'17,70" с.ш. 35°33'8,35" в.д.</li> <li>4. 56°52'18,91" с.ш. 35°33'15,35" в.д.</li> <li>5. 56°52'19,20" с.ш. 35°33'26,14" в.д.</li> <li>6. 56°52'11,62" с.ш. 35°33'45,11" в.д.</li> </ol>
-	<p>река Тьма (Калининский район):</p> <ol style="list-style-type: none"> <li>1. 56°50'50,24" с.ш. 35°39'46,33" в.д.</li> </ol>

	2. 56°50'52,61" с.ш,35°39'35,22" в.д. 3. 56°50'53,29" с.ш,35°39'36,27" в.д. 4. 56°50'50,57" с.ш. 35°39'49,12" в.д.
-	река Тьма (Калининский район): 1. 56°52'34,59" с.ш. 35°24'39,04" в.д. 2. 56°52'40,27" с.ш.35°24'39,69" в.д. 3. 56°52'41,65" с.ш.35°24'41,94" в.д. 4. 56°52'34,66" с.ш. 35°24'40,23" в.д.
-	река Тьмака (Калининский район): 1. 56°49'17,59" с.ш. 35°49'8,95" в.д. 2. 56°48'36,54" с.ш.35°46'29,71" в.д.
-	река Тьмака (Калининский район): 1. 56°47'22,84" с.ш,35°46'49,67" в.д. 2. 56°47'26,85" с.ш. 35°46'45,48" в.д. 3. 56°47'24,08" с.ш. 35°46'50,18" в.д.
-	река Тьмака (Калининский район): 1. 56°43'44,23" с.ш. 35°40'49,28" в.д. 2. 56°43'46,49" с.ш. 35°40'49,56" в.д. 3. 56°43'47,59" с.ш. 35°40'51,41" в.д. 4. 56°43'44,88" с.ш. 35°40'50,79" в.д.
-	река Тьмака (Калининский район): 1. 56°43'4,32" с.ш. 35°37'55,68" в.д. 2. 56°43'9,09" с.ш. 35°37'59,62" в.д. 3. 56°43'7,68" с.ш. 35°37'59,27" в.д. 4. 56°43'4,02" с.ш. 35°37'56,53" в.д.
-	озеро Шейно (Калининский район): 1. 56°38'14,44" с.ш. 35°43'2,46" в.д. 2. 56°38'18,08" с.ш. 35°43'9,15" в.д. 3. 56°38'15,51" с.ш. 35°43'14,49" в.д. 4. 56°38'13,51" с.ш. 35°43'9,79" в.д.
-	река Крапивня (Калининский район): 1. 56°45'37,19" с.ш. 35°52'31,54" в.д. 2. 56°45'40,83" с.ш. 35°50'41,04" в.д.
-	река Крапивня (Калининский район): 1. 56°45'40,49" с.ш. 35°55'4,06" в.д. 2. 56°45'35,67" с.ш. 35°53'11,84" в.д.
-	река Крапивня (Калининский район): 1. 56°47'24,08" с.ш. 35°46'50,30" в.д.

	2. 56°47'6,96" с.ш. 35°47'42,24" в.д.
-	река Инюха (Калининский район): 1. 56°40'44,40" с.ш. 36°4'23,63" в.д. 2. 56°40'29,66" с.ш. 36°4'7,74" в.д.
-	Угличское водохранилище (Кашинский район): 1. 57°08'58" с.ш. 37°37'51" в.д. 2. 57°08'38" с.ш. 37°38'42" в.д. 3. 57°07'59" с.ш. 37°38'21" в.д. 4. 57°07'20" с.ш. 37°37'02" в.д. 5. 57°07'13" с.ш. 35°35'06" в.д.
-	Угличское водохранилище (Кашинский район): 1. 57°09'39" с.ш. 37°37'31" в.д. 2. 57°09'33" с.ш. 37°38'08" в.д. 3. 57°08'39" с.ш. 37°37'34" в.д. 4. 57°08'26" с.ш. 37°35'52" в.д. 5. 57°08'54" с.ш. 37°35'60" в.д. 6. 57°09'25" с.ш. 37°36'25" в.д.
-	Угличское водохранилище (Кашинский район): 1. 57°14'19" с.ш. 37°42'42" в.д. 2. 57°13'52" с.ш. 37°43'29" в.д. 3. 57°13'35" с.ш. 37°43'31" в.д. 4. 57°13'14" с.ш. 37°43'00" в.д. 5. 57°13'48" с.ш. 37°42'42" в.д.
-	Угличское водохранилище (Кашинский район): 1. 57°20'23" с.ш. 38°00'24" в.д. 2. 57°20'01" с.ш. 38°00'09" в.д. 3. 57°20'06" с.ш. 38°00'03" в.д. 4. 57°20'14" с.ш. 38°00'11" в.д.
-	река Нерехта (Кашинский район): 1. 57°18'10" с.ш. 37°56'24" в.д. 2. 57°18'12" с.ш. 37°56'51" в.д. 3. 57°19'10" с.ш. 37°55'24" в.д. 4. 57°19'10" с.ш. 37°55'27" в.д.
-	река Осеневская (Кашинский район): 1. 57°20'23" с.ш. 38°00'24" в.д.

	2. 57°20'26" с.ш. 38°00'35" в.д. 3. 57°20'36" с.ш. 37°59'45" в.д. 4. 57°30'37" с.ш. 37°59'47" в.д.
-	река Кашинка (Кашинский район): 1. 57°15'57" с.ш. 37°43'21" в.д. 2. 57°16'22" с.ш. 37°43'27" в.д. 3. 57°18'12" с.ш. 37°40'21" в.д. 4. 57°18'17" с.ш. 37°40'28" в.д.
-	река Медведица с заливами (Кашинский и Кимрский районы): 1. 57°04'07" с.ш. 37°30'43" в.д. 2. 57°04'29" с.ш. 37°30'60" в.д. 3. 57°13'41" с.ш. 37°25'53" в.д. 4. 57°13'37" с.ш. 37°26'00" в.д.
-	Угличское водохранилище (Калязинский район): 1. 57°09'17" с.ш. 37°40'37" в.д. 2. 57°09'25" с.ш. 37°40'41" в.д. 3. 57°09'16" с.ш. 37°41'24" в.д. 4. 57°09'08" с.ш. 37°41'23" в.д.
-	Угличское водохранилище (Калязинский район): 1. 57°08'42" с.ш. 37°40'28" в.д. 2. 57°08'31" с.ш. 37°40'22" в.д. 3. 57°08'19" с.ш. 37°40'59" в.д. 4. 57°08'29" с.ш. 37°41'21" в.д.
-	Угличское водохранилище (Калязинский район): 1. 57°13'19" с.ш. 37°44'17" в.д. 2. 57°13'19" с.ш. 37°44'14" в.д. 3. 57°13'06" с.ш. 37°44'27" в.д. 4. 57°13'09" с.ш. 37°45'21" в.д.
-	Угличское водохранилище (Калязинский район): 1. 57°17'03" с.ш. 37°55'20" в.д. 2. 57°17'05" с.ш. 37°55'35" в.д. 3. 57°16'46" с.ш. 37°55'36" в.д. 4. 57°16'32" с.ш. 37°55'03" в.д. 5. 57°16'49" с.ш. 37°55'29" в.д.

	<p>Угличское водохранилище (Калязинский район):</p> <ol style="list-style-type: none"> <li>1. 57°17'38" с.ш. 37°59'40" в.д.</li> <li>2. 57°17'32" с.ш. 37°59'47" в.д.</li> <li>3. 57°17'13" с.ш. 37°59'31" в.д.</li> <li>4. 57°16'52" с.ш. 38°00'21" в.д.</li> <li>5. 57°16'34" с.ш. 38°00'57" в.д.</li> <li>6. 57°16'07" с.ш. 38°00'13" в.д.</li> <li>7. 57°16'31" с.ш. 38°59'14" в.д.</li> <li>8. 57°17'00" с.ш. 37°59'33" в.д.</li> <li>9. 57°16'52" с.ш. 37°59'12" в.д.</li> <li>10. 57°17'07" с.ш. 37°59'11" в.д.</li> <li>11. 57°17'18" с.ш. 37°59'05" в.д.</li> <li>12. 57°17'37" с.ш. 37°59'13" в.д.</li> </ol>
	<p>Угличское водохранилище (Калязинский район):</p> <ol style="list-style-type: none"> <li>1. 57°18'37" с.ш. 38°01'09" в.д.</li> <li>2. 57°18'44" с.ш. 38°01'15" в.д.</li> <li>3. 57°18'38" с.ш. 38°01'28" в.д.</li> <li>4. 57°18'19" с.ш. 38°01'28" в.д.</li> <li>5. 57°18'36" с.ш. 38°01'21" в.д.</li> <li>6. 57°18'37" с.ш. 38°01'10" в.д.</li> </ol>
	<p>Угличское водохранилище (Калязинский район):</p> <ol style="list-style-type: none"> <li>1. 57°20'03" с.ш. 38°01'52" в.д.</li> <li>2. 57°20'05" с.ш. 38°02'19" в.д.</li> <li>3. 57°19'59" с.ш. 38°02'29" в.д.</li> <li>4. 57°19'48" с.ш. 38°02'53" в.д.</li> <li>5. 57°19'37" с.ш. 38°02'56" в.д.</li> <li>6. 57°19'56" с.ш. 38°02'08" в.д.</li> <li>7. 57°19'37" с.ш. 38°02'14" в.д.</li> <li>8. 57°19'53" с.ш. 38°01'50" в.д.</li> </ol>
	<p>Угличское водохранилище (Калязинский район):</p> <ol style="list-style-type: none"> <li>1. 57°20'17" с.ш. 38°03'45" в.д.</li> <li>2. 57°20'16" с.ш. 38°03'58" в.д.</li> <li>3. 57°20'00" с.ш. 38°04'08" в.д.</li> <li>4. 57°19'54" с.ш. 38°03'58" в.д.</li> <li>5. 57°20'09" с.ш. 38°03'29" в.д.</li> </ol>
	<p>Угличское водохранилище (Калязинский район):</p>

	<ol style="list-style-type: none"> <li>1. 57°20'44" с.ш. 38°02'58" в.д.</li> <li>2. 57°20'26" с.ш. 38°02'28" в.д.</li> <li>3. 57°20'28" с.ш. 38°02'49" в.д.</li> </ol>
	<p>Угличское водохранилище (Калязинский район):</p> <ol style="list-style-type: none"> <li>1. 57°19'58" с.ш. 38°05'55" в.д.</li> <li>2. 57°20'01" с.ш. 38°06'29" в.д.</li> <li>3. 57°19'53" с.ш. 38°06'23" в.д.</li> <li>4. 57°19'29" с.ш. 38°05'52" в.д.</li> <li>5. 57°19'22" с.ш. 38°05'45" в.д.</li> </ol>
	<p>Угличское водохранилище (Калязинский район):</p> <ol style="list-style-type: none"> <li>1. 57°15'33" с.ш. 37°48'52" в.д.</li> <li>2. 57°15'22" с.ш. 37°49'10" в.д.</li> <li>3. 57°15'23" с.ш. 37°47'06" в.д.</li> <li>4. 57°15'09" с.ш. 37°45'33" в.д.</li> <li>5. 57°15'24" с.ш. 37°46'11" в.д.</li> <li>6. 57°15'31" с.ш. 37°46'58" в.д.</li> </ol>
	<p>Угличское водохранилище (Калязинский район):</p> <ol style="list-style-type: none"> <li>1. 57°15'48" с.ш. 37°46'08" в.д.</li> <li>2. 57°16'01" с.ш. 37°46'11" в.д.</li> <li>3. 57°16'09" с.ш. 37°44'24" в.д.</li> <li>4. 57°16'29" с.ш. 37°44'30" в.д.</li> <li>5. 57°16'49" с.ш. 37°44'58" в.д.</li> <li>6. 57°16'60" с.ш. 37°46'09" в.д.</li> <li>7. 57°16'22" с.ш. 37°47'33" в.д.</li> <li>8. 57°15'49" с.ш. 37°47'27" в.д.</li> </ol>
	<p>Угличское водохранилище (Калязинский район):</p> <ol style="list-style-type: none"> <li>1. 57°10'29" с.ш. 37°40'17" в.д.</li> <li>2. 57°09'25" с.ш. 37°40'28" в.д.</li> <li>3. 57°08'42" с.ш. 37°40'11" в.д.</li> <li>4. 57°09'03" с.ш. 37°39'32" в.д.</li> <li>5. 57°09'54" с.ш. 37°39'21" в.д.</li> <li>6. 57°10'21" с.ш. 37°39'47" в.д.</li> </ol>
	<p>река Жабня (Калязинский район):</p> <ol style="list-style-type: none"> <li>1. 57°13'16" с.ш. 37°52'27" в.д.</li> <li>2. 57°13'12" с.ш. 37°52'49" в.д.</li> <li>3. 57°10'23" с.ш. 37°59'51" в.д.</li> <li>4. 57°10'26" с.ш. 37°59'51" в.д.</li> </ol>

-	<p>река Печухня (Калязинский район, Кимрский район):</p> <ol style="list-style-type: none"> <li>1. 57°06'44" с.ш. 37°36'58" в.д.</li> <li>2. 57°06'43" с.ш. 37°37'16" в.д.</li> <li>3. 57°02'44" с.ш. 37°34'18" в.д.</li> <li>4. 57°03'46" с.ш. 37°33'40" в.д.</li> </ol>
-	<p>река Нерль (Калязинский район):</p> <ol style="list-style-type: none"> <li>1. 57°08'08" с.ш. 37°39'05" в.д.</li> <li>2. 57°07'42" с.ш. 37°38'50" в.д.</li> <li>3. 57°06'29" с.ш. 37°51'49" в.д.</li> <li>4. 57°06'20" с.ш. 37°51'37" в.д.</li> </ol>
-	<p>река Волнушка (Калязинский район):</p> <ol style="list-style-type: none"> <li>1. 57°06'16" с.ш. 37°40'09" в.д.</li> <li>2. 57°06'13" с.ш. 37°39'19" в.д.</li> <li>3. 57°03'23" с.ш. 37°45'53" в.д.</li> <li>4. 57°03'09" с.ш. 37°45'29" в.д.</li> </ol>
-	<p>река Эра (Калязинский район):</p> <ol style="list-style-type: none"> <li>1. 57°13'14" с.ш. 37°44'19" в.д.</li> <li>2. 57°13'08" с.ш. 37°44'26" в.д.</li> <li>3. 57°12'32" с.ш. 37°46'15" в.д.</li> <li>4. 57°12'27" с.ш. 37°46'11" в.д.</li> </ol>
-	<p>река Сабля (Калязинский район):</p> <ol style="list-style-type: none"> <li>1. 57°00'06" с.ш. 38°11'54" в.д.</li> <li>2. 57°00'05" с.ш. 38°11'52" в.д.</li> <li>3. 57°01'29" с.ш. 38°03'11" в.д.</li> <li>4. 57°01'29" с.ш. 38°03'08" в.д.</li> </ol>
-	<p>река Вьюлка (Калязинский район):</p> <ol style="list-style-type: none"> <li>1. 57°00'06" с.ш. 38°11'54" в.д.</li> <li>2. 57°00'05" с.ш. 38°11'52" в.д.</li> <li>3. 56°57'44" с.ш. 38°00'42" в.д.</li> <li>4. 56°57'44" с.ш. 38°00'43" в.д.</li> <li>5. 57°01'29" с.ш. 38°03'11" в.д.</li> <li>6. 57°01'29" с.ш. 38°03'08" в.д.</li> <li>7. 57°02'43" с.ш. 37°59'56" в.д.</li> <li>8. 57°02'42" с.ш. 37°59'52" в.д.</li> </ol>
-	<p>озеро Клетинское (Калязинский район):</p> <ol style="list-style-type: none"> <li>1. 56°56'20" с.ш. 37°53'36" в.д.</li> <li>2. 56°55'04" с.ш. 37°54'16" в.д.</li> <li>3. 56°55'49" с.ш. 37°54'23" в.д.</li> <li>4. 56°55'36" с.ш. 37°54'14" в.д.</li> </ol>



	<p>5. 56°55'33" с.ш. 37°53'53" в.д.  6. 56°55'36" с.ш. 37°53'31" в.д.  7. 56°55'51" с.ш. 37°53'09" в.д.  8. 56°56'04" с.ш. 37°53'06" в.д.  9. 56°56'17" с.ш. 37°53'21" в.д.</p>
-	<p>Угличское водохранилище (Кимрский район):</p> <p>1. 56°52'47" с.ш. 37°25'37" в.д.  2. 56°52'39" с.ш. 37°26'25" в.д.  3. 56°52'26" с.ш. 37°25'55" в.д.  4. 56°52'37" с.ш. 37°26'03" в.д.  5. 56°52'27" с.ш. 37°24'22" в.д.  6. 56°52'51" с.ш. 37°24'09" в.д.</p>
-	<p>Угличское водохранилище (Кимрский район):</p> <p>1. 57°05'07" с.ш. 37°28'38" в.д.  2. 57°05'14" с.ш. 37°29'06" в.д.  3. 57°06'13" с.ш. 37°28'46" в.д.  4. 57°06'13" с.ш. 37°27'51" в.д.  5. 57°05'43" с.ш. 37°28'04" в.д.</p>
-	<p>Угличское водохранилище (Кимрский район):</p> <p>1. 56°55'52" с.ш. 37°28'50" в.д.  2. 56°55'56" с.ш. 37°28'44" в.д.  3. 56°55'17" с.ш. 37°28'21" в.д.  4. 56°55'12" с.ш. 37°28'41" в.д.</p>
-	<p>Угличское водохранилище (Кимрский район):</p> <p>1. 56°55'17" с.ш. 37°28'21" в.д.  2. 56°55'12" с.ш. 37°28'41" в.д.  3. 56°55'07" с.ш. 37°28'09" в.д.  4. 56°54'28" с.ш. 37°27'50" в.д.  5. 56°54'27" с.ш. 37°28'07" в.д.</p>
-	<p>Угличское водохранилище (Кимрский район):</p> <p>1. 56°58'42" с.ш. 37°28'45" в.д.  2. 56°59'03" с.ш. 37°28'47" в.д.  3. 56°59'22" с.ш. 37°28'15" в.д.  4. 56°59'43" с.ш. 37°27'14" в.д.  5. 56°59'46" с.ш. 37°27'04" в.д.  6. 56°59'35" с.ш. 37°26'50" в.д.</p>

	7. 56°58'49" с.ш. 37°27'38" в.д.
-	Угличское водохранилище (Кимрский район): 1. 56°59'27" с.ш. 37°24'51" в.д. 2. 56°59'17" с.ш. 37°26'08" в.д. 3. 56°58'51" с.ш. 37°25'27" в.д. 4. 56°58'23" с.ш. 37°24'29" в.д. 5. 56°58'24" с.ш. 37°23'42" в.д.
-	Угличское водохранилище (Кимрский район): 1. 57°00'21" с.ш. 37°25'59" в.д. 2. 57°00'27" с.ш. 37°25'33" в.д. 3. 57°00'22" с.ш. 37°25'31" в.д. 4. 57°00'18" с.ш. 37°25'56" в.д.
-	Угличское водохранилище (Кимрский район): 1. 57°01'22" с.ш. 37°27'45" в.д. 2. 57°01'08" с.ш. 37°27'26" в.д. 3. 57°00'55" с.ш. 37°27'12" в.д. 4. 57°00'43" с.ш. 37°27'25" в.д. 5. 57°01'14" с.ш. 37°28'24" в.д. 6. 57°01'28" с.ш. 37°28'13" в.д.
-	Угличское водохранилище (Кимрский район): 1. 57°02'16" с.ш. 37°29'43" в.д. 2. 57°02'20" с.ш. 37°29'21" в.д. 3. 57°03'37" с.ш. 37°31'59" в.д. 4. 57°03'56" с.ш. 37°31'33" в.д.
-	Угличское водохранилище (Кимрский район): 1. 57°06'47" с.ш. 37°35'21" в.д. 2. 57°06'41" с.ш. 37°36'44" в.д. 3. 57°06'15" с.ш. 37°34'25" в.д. 4. 57°05'42" с.ш. 37°33'29" в.д. 5. 57°05'51" с.ш. 37°33'13" в.д. 6. 57°06'13" с.ш. 37°33'38" в.д.
-	Угличское водохранилище (Кимрский район): 1. 56°56'43" с.ш. 37°29'37" в.д. 2. 56°55'27" с.ш. 37°29'26" в.д.

	<p>3. 56°56'02" с.ш. 37°29'19" в.д. 4. 56°56'40" с.ш. 37°29'25" в.д.</p>
-	<p>Угличское водохранилище (Кимрский район):</p> <p>1. 56°46'37" с.ш. 37°14'47" в.д. 2. 56°47'04" с.ш. 37°15'09" в.д. 3. 56°47'12" с.ш. 37°15'34" в.д. 4. 56°47'37" с.ш. 37°15'48" в.д. 5. 56°47'39" с.ш. 37°15'54" в.д. 6. 56°47'09" с.ш. 37°15'39" в.д. 7. 56°46'52" с.ш. 37°15'25" в.д. 8. 56°46'40" с.ш. 37°15'04" в.д.</p>
-	<p>Угличское водохранилище (Кимрский район):</p> <p>1. 56°51'31" с.ш. 37°21'29" в.д. 2. 56°50'45" с.ш. 37°21'23" в.д. 3. 56°51'08" с.ш. 37°21'19" в.д. 4. 56°50'51" с.ш. 37°21'06" в.д. 5. 56°51'02" с.ш. 37°21'04" в.д. 6. 56°51'39" с.ш. 37°31'25" в.д.</p>
-	<p>Угличское водохранилище (Кимрский район):</p> <p>1. 57°01'48" с.ш. 37°28'40" в.д. 2. 57°01'51" с.ш. 37°29'14" в.д. 3. 57°02'16" с.ш. 37°29'43" в.д. 4. 57°02'20" с.ш. 37°29'21" в.д.</p>
-	<p>река Медведица (Кимрский район):</p> <p>1. 56°51'40" с.ш. 37°21'25" в.д. 2. 56°51'31" с.ш. 37°21'30" в.д. 3. 56°50'51" с.ш. 37°21'24" в.д. 4. 56°51'09" с.ш. 37°21'18" в.д. 5. 56°50'55" с.ш. 37°21'05" в.д.</p>
-	<p>река Кимрка (Кимрский район):</p> <p>1. 56°52'33" с.ш. 37°15'01" в.д. 2. 56°52'32" с.ш. 37°15'01" в.д. 3. 56°52'15" с.ш. 37°21'37" в.д. 4. 56°52'06" с.ш. 37°31'33" в.д.</p>
-	<p>река Хотча (Кимрский район):</p> <p>1. 56°58'46" с.ш. 37°29'57" в.д. 2. 56°58'14" с.ш. 37°29'53" в.д.</p>

	<p>3. 56°55'40" с.ш. 37°35'21" в.д. 4. 56°55'40" с.ш. 37°35'15" в.д.</p>
-	<p>река Большая Пудица (Кимрский район): 1. 57°02'10" с.ш. 37°16'42" в.д. 2. 57°02'09" с.ш. 37°16'45" в.д. 3. 57°05'07" с.ш. 37°28'39" в.д. 4. 57°04'59" с.ш. 37°28'43" в.д.</p>
-	<p>река Малая Пудица (Кимрский район): от устья вверх на протяжении 10 км в районе: 1. 57°56'45" с.ш. 37°08'31" в.д. 2. 57°56'40" с.ш. 37°09'21" в.д. 3. 56°56'18" с.ш. 37°09'39" в.д. 4. 56°55'30" с.ш. 37°08'52" в.д. 5. 56°55'19" с.ш. 37°08'09" в.д. 6. 56°55'33" с.ш. 37°08'07" в.д. 7. 56°56'21" с.ш. 37°08'50" в.д. 8. 56°56'17" с.ш. 37°08'03" в.д.</p>
-	<p>озеро Усад (Кимрский район): 1. 56°56'45" с.ш. 37°08'31" в.д. 2. 56°56'40" с.ш. 37°09'21" в.д. 3. 56°56'18" с.ш. 37°09'39" в.д. 4. 56°55'30" с.ш. 37°08'52" в.д. 5. 56°55'19" с.ш. 37°08'09" в.д. 6. 56°55'33" с.ш. 37°08'07" в.д.</p>
-	<p>озеро Покровское (Кимрский район): 1. 57°02'37" с.ш. 37°06'03" в.д. 2. 57°02'44" с.ш. 37°06'13" в.д. 3. 57°02'45" с.ш. 37°06'21" в.д. 4. 57°02'35" с.ш. 37°06'36" в.д. 5. 57°02'27" с.ш. 37°06'37" в.д. 6. 57°02'25" с.ш. 37°06'27" в.д. 7. 57°02'37" с.ш. 37°06'09" в.д.</p>
-	<p>озеро Ильинское (Кимрский район): 1. 56°57'60" с.ш. 37°10'32" в.д. 2. 56°57'56" с.ш. 37°10'43" в.д. 3. 56°57'50" с.ш. 37°10'45" в.д. 4. 56°57'39" с.ш. 37°10'20" в.д. 5. 56°57'43" с.ш. 37°10'08" в.д. 6. 56°57'55" с.ш. 37°10'13" в.д.</p>
-	<p>озеро Скорбеж (Кесовогорский район):</p>

	<ol style="list-style-type: none"> <li>1. 57°26'04" с.ш. 37°07'07" в.д.</li> <li>2. 57°26'20" с.ш. 37°07'05" в.д.</li> <li>3. 57°26'54" с.ш. 37°07'58" в.д.</li> <li>4. 57°27'06" с.ш. 37°09'24" в.д.</li> <li>5. 57°26'55" с.ш. 37°09'34" в.д.</li> <li>6. 57°26'23" с.ш. 37°09'04" в.д.</li> <li>7. 57°25'59" с.ш. 37°07'48" в.д.</li> </ol>
	<p>река Яхрома (Кесовогорский и Кашинский районы):</p> <ol style="list-style-type: none"> <li>1. 57°27'03" с.ш. 37°09'25" в.д.</li> <li>2. 57°27'02" с.ш. 37°09'28" в.д.</li> <li>3. 57°16'12" с.ш. 37°22'02" в.д.</li> <li>4. 57°16'11" с.ш. 37°21'60" в.д.</li> </ol>
	<p>Иваньковское водохранилище (Конаковский район): напротив деревни Городищи, вдоль береговой линии:</p> <ol style="list-style-type: none"> <li>1. 56°38'44" с.ш. 36°33'28" в.д.</li> <li>2. 56°38'45" с.ш. 36°33'40" в.д.</li> <li>3. 56°37'45" с.ш. 36°33'14" в.д.</li> <li>4. 56°37'45" с.ш. 36°33'18" в.д.</li> <li>5. 56°37'23" с.ш. 36°33'23" в.д.</li> <li>6. 56°37'25" с.ш. 36°33'27" в.д.</li> <li>7. 56°37'19" с.ш. 36°35'4" в.д.</li> <li>8. 56°37'16" с.ш. 36°35'10" в.д.</li> </ol>
	<p>Иваньковское водохранилище (Конаковский район):</p> <ol style="list-style-type: none"> <li>1. 56°42'20,66" с.ш. 36°44'3,34" в.д.</li> <li>2. 56°42'22,14" с.ш. 36°43'23,48" в.д.</li> <li>3. 56°42'35,32" с.ш. 36°43'29,05" в.д.</li> <li>4. 56°42'48,18" с.ш. 36°44'11,32" в.д.</li> <li>5. 56°42'50,30" с.ш. 36°44'58,85" в.д.</li> </ol>
	<p>Иваньковское водохранилище (Конаковский район): Сухаринский залив:</p> <ol style="list-style-type: none"> <li>1. 56°42'51" с.ш. 36°43'50" в.д.</li> <li>2. 56°42'49" с.ш. 36°43'54" в.д.</li> <li>3. 56°42'51" с.ш. 36°43'59" в.д.</li> <li>4. 56°42'54" с.ш. 36°43'55" в.д.</li> </ol>
	<p>Иваньковское водохранилище (Конаковский район): залив Федоровский:</p> <ol style="list-style-type: none"> <li>1. 56°46'39" с.ш. 36°59'21" в.д.</li> <li>2. 56°46'38" с.ш. 36°59'42" в.д.</li> </ol>

	3. 56°46'36" с.ш. 36°59'37" в.д. 4. 56°46'37" с.ш. 36°59'38" в.д. 5. 56°46'23" с.ш. 36°58'42" в.д. 6. 56°46'20" с.ш. 36°48'54" в.д. 7. 56°46'20" с.ш. 36°58'55" в.д. 8. 56°46'24" с.ш. 36°58'43" в.д.
-	Иваньковское водохранилище (Конаковский район): залив Корчевский: 1. 56°46'09" с.ш. 36°50'40" в.д. 2. 56°47'18" с.ш. 36°51'03" в.д. 3. 56°47'19" с.ш. 36°51'02" в.д.
-	Иваньковское водохранилище (Конаковский район): залив Мошковичский: 1. 56°46'14" с.ш. 36°46'37" в.д. 2. 56°46'12" с.ш. 36°47'45" в.д. 3. 56°46'18" с.ш. 36°47'56" в.д. 4. 56°46'19" с.ш. 36°47'53" в.д.
-	Иваньковское водохранилище (Конаковский район): залив Новосельский: 1. 56°46'27" с.ш. 36°54'29" в.д. 2. 56°46'26" с.ш. 36°54'31" в.д. 3. 56°46'33" с.ш. 36°54'37" в.д. 4. 56°46'34" с.ш. 36°54'32" в.д.
-	Иваньковское водохранилище (Конаковский район): заливы 1 и 2 Бревновский: 1. 56°50'20" с.ш. 36°59'57" в.д. 2. 56°50'17" с.ш. 37°00'09" в.д. 3. 56°50'16" с.ш. 37°00'08" в.д. 4. 56°50'18" с.ш. 36°59'55" в.д. 5. 56°50'15" с.ш. 36°58'28" в.д. 6. 56°50'12" с.ш. 36°58'33" в.д. 7. 56°50'10" с.ш. 36°58'30" в.д. 8. 56°50'14" с.ш. 36°58'26" в.д.
-	Иваньковское водохранилище (Конаковский район): залив Городищенский: 1. 56°47'41" с.ш. 36°47'06" в.д. 2. 56°47'37" с.ш. 36°47'12" в.д. 3. 56°47'36" с.ш. 36°47'08" в.д. 4. 56°47'41" с.ш. 36°47'05" в.д.
-	Иваньковское водохранилище (Конаковский район)

	<p>район): залив Коровинский:</p> <ol style="list-style-type: none"> <li>1. 56°41'53" с.ш. 37°01'03" в.д.</li> <li>2. 56°41'52" с.ш. 37°01'07" в.д.</li> <li>3. 56°41'56" с.ш. 37°01'16" в.д.</li> <li>4. 56°42'00" с.ш. 37°01'19" в.д.</li> </ol>
-	<p>Иваньковское водохранилище (Конаковский район): залив Домкинский:</p> <ol style="list-style-type: none"> <li>1. 56°41'53" с.ш. 37°04'06" в.д.</li> <li>2. 56°41'58" с.ш. 37°04'07" в.д.</li> <li>3. 56°42'14" с.ш. 37°03'59" в.д.</li> <li>4. 56°42'14" с.ш. 37°03'56" в.д.</li> </ol>
-	<p>Иваньковское водохранилище (Конаковский район): залив Полянский:</p> <ol style="list-style-type: none"> <li>1. 56°48'32" с.ш. 36°47'41" в.д.</li> <li>2. 56°48'31" с.ш. 36°47'44" в.д.</li> <li>3. 56°48'26" с.ш. 36°47'43" в.д.</li> <li>4. 56°48'26" с.ш. 36°47'42" в.д.</li> </ol>
-	<p>Иваньковское водохранилище (Конаковский район): залив Митинский (Мало-Новосельский):</p> <ol style="list-style-type: none"> <li>1. 56°46'48" с.ш. 36°56'29" в.д.</li> <li>2. 56°46'48" с.ш. 36°56'29" в.д.</li> <li>3. 56°46'49" с.ш. 36°56'18" в.д.</li> <li>4. 56°46'48" с.ш. 36°56'18" в.д.</li> </ol>
-	<p>Иваньковское водохранилище (Конаковский район): залив Перетрусковский:</p> <ol style="list-style-type: none"> <li>1. 56°48'43" с.ш. 36°53'18" в.д.</li> <li>2. 56°48'42" с.ш. 36°53'33" в.д.</li> <li>3. 56°48'43" с.ш. 36°53'33" в.д.</li> <li>4. 56°48'44" с.ш. 36°53'19" в.д.</li> <li>5. 56°49'42" с.ш. 36°54'02" в.д.</li> <li>6. 56°49'39" с.ш. 36°54'20" в.д.</li> <li>7. 56°49'40" с.ш. 36°54'20" в.д.</li> <li>8. 56°49'42" с.ш. 36°54'04" в.д.</li> <li>9. 56°49'24" с.ш. 36°53'51" в.д.</li> <li>10. 56°49'13" с.ш. 36°53'34" в.д.</li> <li>11. 56°49'14" с.ш. 36°53'34" в.д.</li> <li>12. 56°49'23" с.ш. 36°53'44" в.д.</li> </ol>
-	<p>Иваньковское водохранилище (Конаковский район): залив Иваньковский:</p> <ol style="list-style-type: none"> <li>1. 56°44'34" с.ш. 36°44'37" в.д.</li> </ol>

	2. 56°44'32" с.ш. 36°44'39" в.д. 3. 56°44'32" с.ш. 36°44'38" в.д. 4. 56°44'31" с.ш. 36°44'32" в.д.
-	Иваньковское водохранилище (Конаковский район): залив Осиновский: 1. 56°38'16" с.ш. 36°35'57" в.д. 2. 56°38'15" с.ш. 36°35'59" в.д. 3. 56°38'22" с.ш. 36°36'06" в.д. 4. 56°38'23" с.ш. 36°36'05" в.д.
-	Иваньковское водохранилище (Конаковский район): залив Первый Иваньковского водохранилища: 1. 56°42'26" с.ш. 37°06'20" в.д. 2. 56°42'26" с.ш. 37°07'22" в.д. 3. 56°42'33" с.ш. 37°06'27" в.д. 4. 56°42'34" с.ш. 37°06'24" в.д. 5. 56°42'54" с.ш. 37°05'05" в.д. 6. 56°42'55" с.ш. 37°05'07" в.д. 7. 56°43'01" с.ш. 37°05'08" в.д. 8. 56°43'01" с.ш. 37°05'04" в.д.
-	Иваньковское водохранилище (Конаковский район): залив Харловский: 1. 56°48'39" с.ш. 36°49'04" в.д. 2. 56°47'40" с.ш. 36°49'11" в.д. 3. 56°48'40" с.ш. 36°49'12" в.д. 4. 56°48'36" с.ш. 36°49'10" в.д.
-	Иваньковское водохранилище (Конаковский район): залив Бабенский: 1. 56°46'50" с.ш. 36°41'15" в.д. 2. 56°46'39" с.ш. 36°41'33" в.д. 3. 56°46'38" с.ш. 36°41'27" в.д. 4. 56°46'47" с.ш. 36°41'17" в.д.
-	Иваньковское водохранилище (Конаковский район): залив Петяцинский: 1. 56°45'27" с.ш. 36°42'43" в.д. 2. 56°45'25" с.ш. 36°42'45" в.д. 3. 56°45'34" с.ш. 36°43'09" в.д. 4. 56°45'35" с.ш. 36°43'07" в.д.
-	Иваньковское водохранилище (Конаковский район): Шошинский плес, Огурцовский



	<p>залив:</p> <ol style="list-style-type: none"> <li>1. 56°36'23" с.ш. 36°24'54" в.д.</li> <li>2. 56°36'20" с.ш. 36°24'52" в.д.</li> <li>3. 56°36'19" с.ш. 36°24'56" в.д.</li> <li>4. 56°36'22" с.ш. 36°24'59" в.д.</li> <li>5. 56°36'14" с.ш. 36°24'22" в.д.</li> <li>6. 56°36'13" с.ш. 36°25'24" в.д.</li> <li>7. 56°36'10" с.ш. 36°25'15" в.д.</li> <li>8. 56°36'10" с.ш. 36°25'17" в.д.</li> </ol>
-	<p>Иваньковское водохранилище (Конаковский район): район деревни Старое Мелково:</p> <ol style="list-style-type: none"> <li>1. 56°39'49" с.ш. 36°26'31" в.д.</li> <li>2. 56°39'49" с.ш. 36°26'32" в.д.</li> <li>3. 56°39'44" с.ш. 36°26'41" в.д.</li> <li>4. 56°39'45" с.ш. 36°26'42" в.д.</li> </ol>
-	<p>Иваньковское водохранилище (Конаковский район): район деревни Слобода:</p> <ol style="list-style-type: none"> <li>1. 56°38'24" с.ш. 36°30'10" в.д.</li> <li>2. 56°38'24" с.ш. 36°30'13" в.д.</li> <li>3. 56°38'29" с.ш. 36°30'11" в.д.</li> <li>4. 56°38'29" с.ш. 36°30'13" в.д.</li> </ol>
-	<p>Иваньковское водохранилище (Конаковский район): район села Игуменка:</p> <ol style="list-style-type: none"> <li>1. 56°47'01" с.ш. 36°18'26" в.д.</li> <li>2. 56°47'06" с.ш. 36°18'56" в.д.</li> <li>3. 56°47'07" с.ш. 36°18'52" в.д.</li> <li>4. 56°47'03" с.ш. 36°18'28" в.д.</li> </ol>
-	<p>Иваньковское водохранилище (Конаковский район): район деревни Видогощи:</p> <ol style="list-style-type: none"> <li>1. 56°41'43" с.ш. 36°23'12" в.д.</li> <li>2. 56°41'45" с.ш. 36°23'15" в.д.</li> <li>3. 56°41'41" с.ш. 36°23'18" в.д.</li> <li>4. 56°41'43" с.ш. 36°23'20" в.д.</li> </ol>
-	<p>Иваньковское водохранилище (Конаковский район): район села Едимново деревня Едимоновские Горки:</p> <ol style="list-style-type: none"> <li>1. 56°40'20" с.ш. 36°27'15" в.д.</li> <li>2. 56°40'22" с.ш. 36°27'17" в.д.</li> <li>3. 56°40'26" с.ш. 36°26'59" в.д.</li> <li>4. 56°40'27" с.ш. 36°27'01" в.д.</li> </ol>

	<p>Иваньковское водохранилище (Конаковский район): ниже деревни Единоновские Горки:</p> <ol style="list-style-type: none"> <li>1. 56°39'40" с.ш. 36°30'56" в.д.</li> <li>2. 56°39'22" с.ш. 36°32'12" в.д.</li> <li>3. 56°39'25" с.ш. 36°32'16" в.д.</li> <li>4. 56°39'43" с.ш. 36°30'59" в.д.</li> </ol>
	<p>Иваньковское водохранилище (Конаковский район):</p> <ol style="list-style-type: none"> <li>1. 56°37'18" с.ш. 36°32'46" в.д.</li> <li>2. 56°37'19" с.ш. 36°32'48" в.д.</li> <li>3. 56°41'48" с.ш. 36°43'18" в.д.</li> <li>4. 56°41'50" с.ш. 36°43'18" в.д.</li> </ol>
	<p>Иваньковское водохранилище (Конаковский район):</p> <ol style="list-style-type: none"> <li>1. 56°45'17" с.ш. 36°43'42" в.д.</li> <li>2. 56°45'18" с.ш. 36°43'44" в.д.</li> <li>3. 56°46'30" с.ш. 36°42'56" в.д.</li> <li>4. 56°46'30" с.ш. 36°42'59" в.д.</li> </ol>
	<p>Иваньковское водохранилище (Конаковский район):</p> <ol style="list-style-type: none"> <li>1. 56°38'04" с.ш. 36°35'49" в.д.</li> <li>2. 56°38'03" с.ш. 36°35'52" в.д.</li> <li>3. 56°40'12" с.ш. 36°38'56" в.д.</li> <li>4. 56°40'11" с.ш. 36°58'59" в.д.</li> </ol>
	<p>Иваньковское водохранилище (Конаковский район):</p> <ol style="list-style-type: none"> <li>1. 56°47'44" с.ш. 36°53'31" в.д.</li> <li>2. 56°47'45" с.ш. 36°53'32" в.д.</li> <li>3. 56°45'58" с.ш. 37°02'05" в.д.</li> <li>4. 56°45'59" с.ш. 37°02'07" в.д.</li> </ol>
	<p>Иваньковское водохранилище (Конаковский район):</p> <ol style="list-style-type: none"> <li>1. 56°47'51" с.ш. 37°00'19" в.д.</li> <li>2. 56°47'49" с.ш. 37°00'19" в.д.</li> <li>3. 56°48'29" с.ш. 36°56'26" в.д.</li> <li>4. 56°48'28" с.ш. 36°56'25" в.д.</li> </ol>
	<p>Иваньковское водохранилище (Конаковский район):</p> <ol style="list-style-type: none"> <li>1. 56°48'24" с.ш. 36°56'54" в.д.</li> <li>2. 56°49'05" с.ш. 36°55'13" в.д.</li> </ol>

	<p>3. 56°49'57" с.ш. 36°55'23" в.д.  4. 56°49'03" с.ш. 36°58'26" в.д.  5. 56°48'38" с.ш. 36°58'15" в.д.</p>
	<p>Иваньковское водохранилище (Конаковский район): остров Омутня в районе, ограниченном прямыми линиями, соединяющими точки с географическими координатами:</p> <p>1. 56°47'52" с.ш. 37°00'20" в.д.  2. 56°48'24" с.ш. 36°59'23" в.д.  3. 56°48'51" с.ш. 36°59'46" в.д.  4. 56°48'16" с.ш. 37°01'15" в.д.</p>
	<p>Иваньковское водохранилище (Конаковский район): остров Грабиловка:</p> <p>1. 56°47'29" с.ш. 36°52'20" в.д.  2. 56°47'43" с.ш. 36°52'22" в.д.  3. 56°47'35" с.ш. 36°54'16" в.д.  4. 56°47'19" с.ш. 36°56'32" в.д.  5. 56°47'13" с.ш. 36°53'48" в.д.</p>
	<p>Иваньковское водохранилище (Конаковский район): остров Липня:</p> <p>1. 56°46'04" с.ш. 37°00'56" в.д.  2. 56°46'09" с.ш. 37°01'03" в.д.  3. 56°45'53" с.ш. 37°02'21" в.д.  4. 56°45'42" с.ш. 37°01'58" в.д.</p>
	<p>Иваньковское водохранилище (Конаковский район): остров Уходово:</p> <p>1. 56°47'41" с.ш. 36°58'07" в.д.  2. 56°47'04" с.ш. 36°56'04" в.д.  3. 56°45'43" с.ш. 36°57'29" в.д.  4. 56°45'20" с.ш. 36°57'02" в.д.  5. 56°45'06" с.ш. 36°57'35" в.д.  6. 56°46'43" с.ш. 37°00'02" в.д.</p>
	<p>Иваньковское водохранилище (Конаковский район): остров Винный:</p> <p>1. 56°36'23" с.ш. 36°30'22" в.д.  2. 56°36'10" с.ш. 36°30'25" в.д.  3. 56°36'16" с.ш. 36°30'47" в.д.  4. 56°36'50" с.ш. 36°31'32" в.д.</p>
	<p>Иваньковское водохранилище (Конаковский район):</p>

	<p>район): остров Низовка:</p> <ol style="list-style-type: none"> <li>1. 56°37'07" с.ш. 36°21'10" в.д.</li> <li>2. 56°37'30" с.ш. 36°32'31" в.д.</li> <li>3. 56°39'00" с.ш. 36°32'20" в.д.</li> <li>4. 56°38'42" с.ш. 36°30'47" в.д.</li> </ol>
-	<p>Иваньковское водохранилище (Конаковский район): протока между Толстовскими островами и островом Винный:</p> <p>участок протяженностью 120 м, шириной 15 м, общей площадью 0,2 га:</p> <ol style="list-style-type: none"> <li>1. 56°36'40" с.ш. 36°30'41" в.д.</li> <li>2. 56°36'39" с.ш. 36°30'41" в.д.</li> <li>3. 56°36'40" с.ш. 36°30'48" в.д.</li> <li>4. 56°36'41" с.ш. 36°30'48" в.д.</li> </ol>
-	<p>Иваньковское водохранилище (Конаковский район):</p> <ol style="list-style-type: none"> <li>1. 56°36'58" с.ш. 36°30'39" в.д.</li> <li>2. 56°36'58" с.ш. 36°30'38" в.д.</li> <li>3. 56°36'56" с.ш. 36°30'44" в.д.</li> <li>4. 56°36'56" с.ш. 36°30'43" в.д.</li> </ol>
-	<p>река Созь (Конаковский район): участок протяженностью 70 м, шириной 40 м, общей площадью 0,3 га:</p> <ol style="list-style-type: none"> <li>1. 56°48'10" с.ш. 36°43'06" в.д.</li> <li>2. 56°48'07" с.ш. 36°43'02" в.д.</li> <li>3. 56°48'07" с.ш. 36°43'06" в.д.</li> </ol>
	<p>река Созь (Конаковский район): участок протяженностью 70 м, шириной 40 м, общей площадью 0,3 га:</p> <ol style="list-style-type: none"> <li>1. 56°47'55" с.ш. 36°42'19" в.д.</li> <li>2. 56°47'58" с.ш. 36°42'18" в.д.</li> <li>3. 56°47'56" с.ш. 36°42'22" в.д.</li> </ol>
-	<p>река Бабня (Конаковский район): участок протяженностью 310 м, шириной 45 м, общей площадью 1,4 га:</p> <ol style="list-style-type: none"> <li>1. 56°46'07" с.ш. 36°39'40" в.д.</li> <li>2. 56°46'08" с.ш. 36°39'40" в.д.</li> <li>3. 56°46'10" с.ш. 36°39'54" в.д.</li> <li>4. 56°46'10" с.ш. 36°40'05" в.д.</li> </ol>
-	<p>река Сестра (Конаковский район): в границах</p>

	<p>Конаковского района:</p> <ol style="list-style-type: none"> <li>1. 56°40'21,73" с.ш. 37°8'5,82" в.д.</li> <li>2. 56°39'43,95" с.ш. 37°9'27,12" в.д.</li> </ol>
-	<p>река Донховка (Конаковский район): участок протяженностью 570 м, шириной 60 м, общей площадью 3,4 га:</p> <ol style="list-style-type: none"> <li>1. 56°42'34" с.ш. 36°46'16" в.д.</li> <li>2. 56°42'27" с.ш. 36°46'09" в.д.</li> <li>3. 56°42'28" с.ш. 36°46'03" в.д.</li> <li>4. 56°42'38" с.ш. 36°46'09" в.д.</li> </ol>
	<p>река Донховка (Конаковский район): участок протяженностью 670 м, шириной 15 м, общей площадью 10,2 га:</p> <ol style="list-style-type: none"> <li>1. 56°42'08" с.ш. 36°46'27" в.д.</li> <li>2. 56°42'09" с.ш. 36°46'21" в.д.</li> <li>3. 56°42'14" с.ш. 36°46'22" в.д.</li> <li>4. 56°42'26" с.ш. 36°46'17" в.д.</li> <li>5. 56°42'32" с.ш. 36°46'23" в.д.</li> <li>6. 56°42'30" с.ш. 36°46'32" в.д.</li> <li>7. 56°42'28" с.ш. 36°46'26" в.д.</li> <li>8. 56°42'18" с.ш. 36°46'27" в.д.</li> <li>9. 56°42'13" с.ш. 36°46'33" в.д.</li> </ol>
-	<p>река Сучок (Конаковский район): участок протяженностью 145 м, шириной 55 м, общей площадью 0,8 га:</p> <ol style="list-style-type: none"> <li>1. 56°40'47" с.ш. 36°43'17" в.д.</li> <li>2. 56°40'47" с.ш. 36°43'14" в.д.</li> <li>3. 56°40'51" с.ш. 36°43'10" в.д.</li> <li>4. 56°40'53" с.ш. 36°43'12" в.д.</li> </ol>
-	<p>река Сосца (Конаковский район):</p> <ol style="list-style-type: none"> <li>1. 56°49'43,80" с.ш. 36°40'14,23" в.д.</li> <li>2. 56°50'13,34" с.ш. 36°35'5,68" в.д.</li> </ol>
-	<p>река Могоча (Краснохолмский район): повсеместно</p>
-	<p>река Неледина (Краснохолмский район): повсеместно</p>
-	<p>река Решетиха (Краснохолмский район): повсеместно</p>
-	<p>Негочанское водохранилище (Кувшиновский район)</p>

	район): 1. 57°3'48,72" с.ш. 34°6'56,59" в.д. 2. 57°2'17,43" с.ш. 34°8'32,19" в.д. 3. 57°3'49,40" с.ш. 34°6'58,43" в.д. 4. 57°2'28,33" с.ш. 34°9'36,01" в.д. 5. 57°3'25,73" с.ш. 34°8'36,41" в.д. 6. 57°3'45,02" с.ш. 34°9'25,01" в.д. 7. 56°58'17,59" с.ш. 34°27'29,63" в.д.
-	река Повесть (Кувшиновский район): 1. 57°11'13,74" с.ш. 34°19'7,05" в.д. 2. 57°13'37,55" с.ш. 33°51'20,6" в.д.
-	река Молога (Лесной район): повсеместно
-	река Сорогожа (Лесной район): повсеместно
-	озеро Иловец (Лесной район): повсеместно
-	озеро Застижское (Лесной район): повсеместно
-	озеро Павловское (Лесной район): повсеместно
-	озеро Обретинское (Лесной район): повсеместно
-	озеро Горное (Лесной район): повсеместно
-	озеро Ивановская лука (Лесной район): повсеместно
-	озеро Кремино (Лесной район): повсеместно
-	река Медведица (Лихославльский район): 1. 57°22'43,06" с.ш. 35°25'46,46" в.д. 2. 57°22'24,50" с.ш. 35°26'47,44" в.д.
-	река Медведица (Лихославльский район): 1. 57°22'36,75" с.ш. 35°40'50,02" в.д. 2. 57°21'48,36" с.ш. 35°46'7,43" в.д.
-	река Медведица (Лихославльский район): 1. 57°26'7,28" с.ш. 35°36'2,05" в.д. 2. 57°26'9,75" с.ш. 35°36'2,11" в.д. 3. 57°26'9,89" с.ш. 35°36'2,97" в.д. 4. 57°26'7,31" с.ш. 35°36'2,84" в.д.

-	река Кава (Лихославльский район): 1. 57°8'16,10" с.ш. 35°31'46,39" в.д. 2. 57°8'3,54" с.ш. 35°32'16,17" в.д.
-	река Кава (Лихославльский район): 1. 57°7'39,17" с.ш. 35°40'3,83" в.д. 2. 57°7'25,96" с.ш. 35°40'15,90" в.д.
-	река Кава (Лихославльский район): 1. 57°6'10,99" с.ш. 35°42'13,99" в.д. 2. 57°6'0,43" с.ш. 35°43'9,97" в.д.
-	озеро Селигер (Осташковский район): 1. 57°13'32,80" с.ш. 33°1'33,12" в.д. 2. 57°13'38,07" с.ш. 33°2'13,50" в.д. 3. 57°13'36,55" с.ш. 33°2'36,90" в.д. 4. 57°13'34,99" с.ш. 33°2'36,05" в.д. 5. 57°13'36,48" с.ш. 33°2'15,59" в.д. 6. 57°13'32,04" с.ш. 33°1'36,28" в.д.
-	озеро Селигер (Осташковский район): 1. 57°14'33,83" с.ш. 33°4'47,61" в.д. 2. 57°14'32,49" с.ш. 33°4'57,48" в.д. 3. 57°14'32,89" с.ш. 33°5'10,49" в.д. 4. 57°14'32,25" с.ш. 33°5'7,58" в.д. 5. 57°14'31,87" с.ш. 33°4'57,43" в.д. 6. 57°14'33,49" с.ш. 33°4'47,69" в.д.
-	озеро Селигер (Осташковский район): 1. 57°15'40,61" с.ш. 32°51'1,49" в.д. 2. 57°15'41,16" с.ш. 32°51'0,60" в.д. 3. 57°15'41,37" с.ш. 32°51'12,32" в.д. 4. 57°15'40,75" с.ш. 32°51'15,23" в.д.
-	озеро Селигер (Осташковский район): 1. 57°14'54,67" с.ш. 32°42'50,47" в.д. 2. 57°14'55,72" с.ш. 32°42'50,91" в.д. 3. 57°14'49,32" с.ш. 32°42'55,08" в.д. 4. 57°14'49,43" с.ш. 32°42'53,93" в.д.
-	озеро Селигер (Осташковский район): 1. 57°12'18,13" с.ш. 33°0'42,84" в.д. 2. 57°12'19,92" с.ш. 33°0'43,12" в.д. 3. 57°12'30,29" с.ш. 33°0'32,14" в.д. 4. 57°12'30,10" с.ш. 33°0'30,99" в.д.
-	озеро Селигер (Осташковский район):

	<ol style="list-style-type: none"> <li>1. 57°8'5,83" с.ш. 32°58'56,89" в.д.</li> <li>2. 57°6'46,45" с.ш. 32°57'28,78" в.д.</li> <li>3. 57°8'1,97" с.ш. 32°59'7,17" в.д.</li> <li>4. 57°6'43,98" с.ш. 32°57'37,85" в.д.</li> </ol>
-	<p>озеро Селигер (Осташковский район):</p> <ol style="list-style-type: none"> <li>1. 57°8'44,51" с.ш. 33°1'17,34" в.д.</li> <li>2. 57°8'17,69" с.ш. 32°59'15,01" в.д.</li> <li>3. 57°8'36,21" с.ш. 33°1'8,17" в.д.</li> <li>4. 57°8'10,60" с.ш. 32°59'15,67" в.д.</li> </ol>
-	<p>озеро Селигер (Осташковский район):</p> <ol style="list-style-type: none"> <li>1. 57°17'20,78" с.ш. 32°51'36,62" в.д.</li> <li>2. 57°17'21,36" с.ш. 32°51'35,17" в.д.</li> <li>3. 57°17'40,39" с.ш. 32°51'38,34" в.д.</li> <li>4. 57°17'41,96" с.ш. 32°51'40,97" в.д.</li> </ol>
-	<p>озеро Селигер (Осташковский район):</p> <ol style="list-style-type: none"> <li>1. 57°18'1,69" с.ш. 33°8'26,84" в.д.</li> <li>2. 57°18'0,14" с.ш. 33°8'25,69" в.д.</li> <li>3. 57°17'58,33" с.ш. 33°8'30,58" в.д.</li> <li>4. 57°17'59,08" с.ш. 33°8'32,66" в.д.</li> </ol>
-	<p>озеро Селигер (Осташковский район):</p> <ol style="list-style-type: none"> <li>1. 57°18'32,21" с.ш. 32°54'27,83" в.д.</li> <li>2. 57°18'33,41" с.ш. 32°54'27,82" в.д.</li> <li>3. 57°18'33,07" с.ш. 32°54'57,16" в.д.</li> <li>4. 57°18'32,51" с.ш. 32°54'58,22" в.д.</li> </ol>
-	<p>озеро Селигер (Осташковский район):</p> <ol style="list-style-type: none"> <li>1. 57°23'37,09" с.ш. 33°2'50,52" в.д.</li> <li>2. 57°23'36,71" с.ш. 33°3'1,01" в.д.</li> <li>3. 57°23'40,43" с.ш. 33°3'8,68" в.д.</li> <li>4. 57°23'48,05" с.ш. 33°3'5,90" в.д.</li> </ol>
-	<p>озеро Селигер (Осташковский район):</p> <ol style="list-style-type: none"> <li>1. 57°16'3,88" с.ш. 33°4'0,31" в.д.</li> <li>2. 57°16'12,67" с.ш. 33°4'5,85" в.д.</li> <li>3. 57°16'12,33" с.ш. 33°4'13,44" в.д.</li> <li>4. 57°16'1,87" с.ш. 33°4'21,42" в.д.</li> </ol>
-	<p>озеро Селигер (Осташковский район):</p> <ol style="list-style-type: none"> <li>1. 57°18'53,71" с.ш. 33°11'53,63" в.д.</li> <li>2. 57°18'50,37" с.ш. 33°11'56,73" в.д.</li> <li>3. 57°18'47,39" с.ш. 33°11'54,12" в.д.</li> <li>4. 57°18'49,47" с.ш. 33°11'50,14" в.д.</li> </ol>



-	<p>озеро Селигер (Осташковский район):</p> <ol style="list-style-type: none"> <li>1. 57°3'33,98" с.ш. 33°17'25,70" в.д.</li> <li>2. 57°2'9,74" с.ш. 33°17'15,64" в.д.</li> </ol>
-	<p>озеро Селигер (Осташковский район):</p> <ol style="list-style-type: none"> <li>1. 57°17'14,16" с.ш. 33°17'26,34" в.д.</li> <li>2. 57°17'9,15" с.ш. 33°17'43,48" в.д.</li> <li>3. 57°17'6,38" с.ш. 33°17'54,97" в.д.</li> <li>4. 57°17'7,72" с.ш. 33°18'1,02" в.д.</li> <li>5. 57°17'11,34" с.ш. 33°17'57,15" в.д.</li> <li>6. 57°17'13,57" с.ш. 33°17'51,10" в.д.</li> <li>7. 57°17'17,33" с.ш. 33°17'53,61" в.д.</li> <li>8. 57°17'20,90" с.ш. 33°17'48,61" в.д.</li> <li>9. 57°17'22,88" с.ш. 33°17'36,50" в.д.</li> </ol>
-	<p>озеро Селигер (Осташковский район):</p> <ol style="list-style-type: none"> <li>1. 57°16'2,07" с.ш. 32°55'43,28" в.д.</li> <li>2. 57°15'56,93" с.ш. 32°55'39,62" в.д.</li> <li>3. 57°15'54,14" с.ш. 32°55'44,13" в.д.</li> <li>4. 57°15'51,38" с.ш. 32°55'43,15" в.д.</li> <li>5. 57°15'50,01" с.ш. 32°55'45,41" в.д.</li> <li>6. 57°15'53,07" с.ш. 32°55'49,12" в.д.</li> <li>7. 57°15'52,40" с.ш. 32°55'53,13" в.д.</li> <li>8. 57°15'54,29" с.ш. 32°55'58,87" в.д.</li> <li>9. 57°15'57,47" с.ш. 32°55'55,99" в.д.</li> <li>10. 57°15'57,26" с.ш. 32°55'52,17" в.д.</li> <li>11. 57°15'58,58" с.ш. 32°55'48,43" в.д.</li> <li>12. 57°16'1,86" с.ш. 32°55'51,26" в.д.</li> </ol>
-	<p>озеро Сиг (Осташковский район):</p> <ol style="list-style-type: none"> <li>1. 57°3'48,97" с.ш. 33°2'53,55" в.д.</li> <li>2. 57°3'51,33" с.ш. 33°2'52,85" в.д.</li> <li>3. 57°3'54,15" с.ш. 33°3'4,86" в.д.</li> <li>4. 57°3'53,34" с.ш. 33°3'13,10" в.д.</li> <li>5. 57°3'48,96" с.ш. 33°3'5,52" в.д.</li> </ol>
-	<p>озеро Стерж (Осташковский район):</p> <ol style="list-style-type: none"> <li>1. 57°13'40,46" с.ш. 32°34'30,26" в.д.</li> <li>2. 57°13'39,77" с.ш. 32°34'42,80" в.д.</li> <li>3. 57°13'36,77" с.ш. 32°34'46,33" в.д.</li> <li>4. 57°13'30,42" с.ш. 32°34'31,24" в.д.</li> </ol>
-	<p>озеро Вселуг (Пеновский район):</p> <ol style="list-style-type: none"> <li>1. 57°6'50,04" с.ш. 32°36'19,55" в.д.</li> <li>2. 57°6'49,51" с.ш. 32°36'31,93" в.д.</li> <li>3. 57°6'36,68" с.ш. 32°36'38,02" в.д.</li> </ol>

	4. 57°6'43,45" с.ш. 32°36'17,03" в.д.
-	озеро Вселуг (Пеновский район): 1. 57°3'38,11" с.ш. 32°38'13,57" в.д. 2. 57°3'42,31" с.ш. 32°38'18,03" в.д. 3. 57°3'45,89" с.ш. 32°38'32,94" в.д. 4. 57°3'51,45" с.ш. 32°38'32,48" в.д. 5. 57°3'55,65" с.ш. 32°38'46,22" в.д. 6. 57°3'37,24" с.ш. 32°38'51,21" в.д. 7. 57°3'41,55" с.ш. 32°38'35,00" в.д.
-	река Медведица (Рамешковский район): 1. 57°11'22,34" с.ш. 36°29'53,53" в.д. 2. 57°11'23,70" с.ш. 36°29'53,40" в.д. 3. 57°11'23,77" с.ш. 36°30'0,40" в.д. 4. 57°11'22,19" с.ш. 36°30'1,06" в.д.
-	река Медведица (Рамешковский район): 1. 57°11'45,36" с.ш. 36°21'43,13" в.д. 2. 57°11'42,42" с.ш. 36°22'45,79" в.д.
-	река Медведица (Рамешковский район): 1. 57°11'17,03" с.ш. 36°24'43,08" в.д. 2. 57°11'23,63" с.ш. 36°24'52,89" в.д. 3. 57°11'22,68" с.ш. 36°24'54,59" в.д.
-	река Медведица (Рамешковский район): 1. 57°19'6,61" с.ш. 36°47'6,49" в.д. 2. 57°19'10,06" с.ш. 36°47'7,02" в.д. 3. 57°19'9,14" с.ш. 36°47'10,02" в.д.
-	река Медведица (Рамешковский район): 1. 57°16'19,95" с.ш. 36°4'39,42" в.д. 2. 57°16'21,18" с.ш. 36°4'41,70" в.д. 3. 57°16'21,17" с.ш. 36°4'46,01" в.д. 4. 57°16'20,38" с.ш. 36°4'47,69" в.д.
-	река Медведица (Рамешковский район): 1. 57°10'36,51" с.ш. - 36°17'50,50" в.д. 2. 57°10'26,45" с.ш. 36°18'26,90" в.д.
-	река Медведица (Рамешковский район): 1. 57°17'25,02" с.ш. 36°0'11,31" в.д. 2. 57°17'28,96" с.ш. 36°0'18,42" в.д. 3. 57°17'28,66" с.ш. 36°0'20,84" в.д.
-	река Ивица (Рамешковский район):

	<ol style="list-style-type: none"> <li>1. 57°17'8,55" с.ш. 36°24'14,57" в.д.</li> <li>2. 57°16'48,68" с.ш. 36°25'24,81" в.д.</li> </ol>
-	<p>река Ивица (Рамешковский район):</p> <ol style="list-style-type: none"> <li>1. 57°16'25,60" с.ш. 36°25'49,03" в.д.</li> <li>2. 57°16'0,86" с.ш. 36°26'2,84" в.д.</li> </ol>
-	<p>река Кушалка (Рамешковский район):</p> <ol style="list-style-type: none"> <li>1. 57°6'56,23" с.ш. 36°5'17,34" в.д.</li> <li>2. 57°7'49,00" с.ш. 36°6'28,32" в.д.</li> </ol>
-	<p>река Кушалка (Рамешковский район):</p> <ol style="list-style-type: none"> <li>1. 57°9'33,70" с.ш. 36°13'57,44" в.д.</li> <li>2. 57°9'54,57" с.ш. 36°14'28,17" в.д.</li> </ol>
-	<p>река Кушалка (Рамешковский район):</p> <ol style="list-style-type: none"> <li>1. 57°8'18,63" с.ш. 36°9'14,88" в.д.</li> <li>2. 57°8'7,01" с.ш. 36°10'13,31" в.д.</li> </ol>
-	<p>река Шуйка (Рамешковский район):</p> <ol style="list-style-type: none"> <li>1. 57°20'20,83" с.ш. 36°5'48,16" в.д.</li> <li>2. 57°16'21,41" с.ш. 36°4'41,66" в.д.</li> </ol>
-	<p>озеро Великое (Рамешковский район):</p> <ol style="list-style-type: none"> <li>1. 57°2'28,06" с.ш. 36°30'12,96" в.д.</li> <li>2. 57°2'40,67" с.ш. 36°30'16,31" в.д.</li> <li>3. 57°2'36,22" с.ш. 36°31'22,54" в.д.</li> <li>4. 57°2'17,68" с.ш. 36°31'7,26" в.д.</li> </ol>
-	<p>озеро Великое (Рамешковский район):</p> <ol style="list-style-type: none"> <li>1. 57°2'57,99" с.ш. 36°29'11,57" в.д.</li> <li>2. 57°3'11,30" с.ш. 36°28'54,30" в.д.</li> <li>3. 57°3'15,21" с.ш. 36°30'29,03" в.д.</li> <li>4. 57°3'2,70" с.ш. 36°30'17,08" в.д.</li> </ol>
-	<p>озеро Светлое (Рамешковский район): повсеместно</p>
-	<p>озеро Глухое (Рамешковский район): повсеместно</p>
-	<p>озеро Щучье (Рамешковский район): повсеместно</p>
-	<p>озеро Белое (Рамешковский район): повсеместно</p>
-	<p>озеро Глубокое (Рамешковский район):</p>

	повсеместно
-	озеро Конечное (Топное) (Рамешковский район): повсеместно
-	река Ратыня (Сандовский район): повсеместно
-	река Радуга (Сандовский район): повсеместно
-	река Мелеча (Сандовский район): повсеместно
-	река Волга (Старицкий район): 1. 56°19'50,66" с.ш. 34°53'43,94" в.д. 2. 56°19'51,29" с.ш. 34°53'43,21" в.д. 3. 56°19'51,99" с.ш. 34°53'48,79" в.д. 4. 56°19'51,33" с.ш. 34°53'49,23" в.д.
-	река Волга (Старицкий район): 1. 56°33'17,90" с.ш. 35°4'40,61" в.д. 2. 56°33'18,39" с.ш. 35°4'39,20" в.д. 3. 56°33'19,79" с.ш. 35°4'43,87" в.д. 4. 56°33'19,04" с.ш. 35°4'44,65" в.д.
-	река Волга (Старицкий район): 1. 56°30'58,61" с.ш. 34°55'27,71" в.д. 2. 56°31'1,14" с.ш. 34°55'26,32" в.д. 3. 56°31'1,06" с.ш. 34°55'28,62" в.д. 4. 56°30'58,49" с.ш. 34°55'28,89" в.д.
-	река Волга (Ржевский, Старицкий районы): 1. 56°18'4,97" с.ш. 34°49'25,73" в.д. 2. 56°18'5,54" с.ш. 34°49'26,14" в.д. 3. 56°18'3,86" с.ш. 34°49'32,34" в.д. 4. 56°18'3,43" с.ш. 34°49'31,64" в.д.
-	озеро Денежное (Старицкий район): 1. 56°35'36,15" с.ш. 34°21'51,99" в.д. 2. 56°35'40,66" с.ш. 34°21'41,20" в.д. 3. 56°35'48,11" с.ш. 34°21'47,04" в.д. 4. 56°35'59,81" с.ш. 34°22'6,87" в.д. 5. 56°35'54,58" с.ш. 34°22'12,95" в.д.
-	река Логовежь (Торжокский район): 1. 56°58'35,39" с.ш. 35°16'1,80" в.д.

	2. 56°55'34,83" с.ш. 35°18'49,60" в.д.
-	река Логовежь (Торжокский район): 1. 57°4'33,19" с.ш. 35°9'50,19" в.д. 2. 57°3'28,60" с.ш. 35°12'8,03" в.д.
-	река Логовежь (Торжокский район): 1. 57°5'36,58" с.ш. 35°9'55,08" в.д. 2. 57°5'5,67" с.ш. 35°10'14,19" в.д.
-	река Логовежь (Торжокский район): 1. 57°6'39,62" с.ш. 35°7'49,51" в.д. 2. 57°6'17,33" с.ш. 35°9'0,47" в.д.
-	река Тверца (Торжокский район): 1. 56°55'35,06" с.ш. 35°18'51,44" в.д. 2. 56°55'39,26" с.ш. 35°18'54,00" в.д. 3. 56°55'37,97" с.ш. 35°18'58,15" в.д.
-	река Тверца (Торжокский район): 1. 56°59'51,09" с.ш. 35°5'41,61" в.д. 2. 56°59'51,73" с.ш. 35°5'41,01" в.д. 3. 56°59'52,78" с.ш. 35°5'59,74" в.д. 4. 56°59'52,19" с.ш. 35°5'58,85" в.д.
-	река Тверца (Торжокский район): 1. 56°59'57,81" с.ш. 35°2'42,03" в.д. 2. 56°59'58,27" с.ш. 35°2'42,02" в.д. 3. 56°59'59,23" с.ш. 35°2'55,61" в.д. 4. 56°59'58,69" с.ш. 35°2'55,69" в.д.
-	река Тверца (Торжокский район): 1. 57°6'35,54" с.ш. 34°57'23,99" в.д. 2. 57°6'35,76" с.ш. 34°57'26,82" в.д. 3. 57°6'32,07" с.ш. 34°57'37,16" в.д.
-	река Тверца (Торжокский район): 1. 57°7'4,12" с.ш. 34°56'16,06" в.д. 2. 57°7'0,63" с.ш. 34°56'29,52" в.д.
-	река Осуга (Торжокский район): 1. 57°5'20,62" с.ш. 34°45'30,13" в.д. 2. 57°5'6,53" с.ш. 34°45'29,81" в.д.
-	река Повесть (Торжокский район): 1. 57°12'38,64" с.ш. 34°31'15,38" в.д. 2. 57°12'54,42" с.ш. 34°26'30,49" в.д.

-	река Поведь (Торжокский район): 1. 57°11'44,50" с.ш. 34°38'28,11" в.д. 2. 57°11'54,95" с.ш. 34°40'45,58" в.д.
-	река Поведь (Торжокский район): 1. 57°12'39,40" с.ш. 34°42'12,45" в.д. 2. 57°12'48,28" с.ш. 34°42'6,90" в.д.
-	река Поведь (Торжокский район): 1. 57°12'49,03" с.ш. 34°32'18,12" в.д. 2. 57°12'49,92" с.ш. 34°32'17,53" в.д. 3. 57°12'52,48" с.ш. 34°32'24,30" в.д. 4. 57°12'52,09" с.ш. 34°32'24,43" в.д.
-	река Тьма (Торжокский район): 1. 56°48'43,97" с.ш. 35°12'43,21" в.д. 2. 56°48'44,41" с.ш. 35°12'42,40" в.д. 3. 56°48'46,23" с.ш. 35°12'53,41" в.д. 4. 56°48'45,76" с.ш. 35°12'53,80" в.д.
-	река Тьма (Торжокский район): 1. 56°48'53,71" с.ш. 35°10'11,37" в.д. 2. 56°48'54,45" с.ш. 35°10'10,56" в.д. 3. 56°48'54,06" с.ш. 35°10'22,22" в.д. 4. 56°48'53,31" с.ш. 35°10'22,37" в.д.
-	река Тьма (Торжокский район): 1. 56°49'25,51" с.ш. 35°14'26,30" в.д. 2. 56°49'25,64" с.ш. 35°14'22,97" в.д. 3. 56°49'27,00" с.ш. 35°14'30,67" в.д. 4. 56°49'26,57" с.ш. 35°14'34,52" в.д.
-	река Тьма (Торжокский район): 1. 56°41'50,40" с.ш. 34°52'27,73" в.д. 2. 56°42'19,20" с.ш. 34°52'55,86" в.д.
-	река Райчона (Торжокский район): 1. 57°2'20,49" с.ш. 34°42'25,25" в.д. 2. 57°2'35,15" с.ш. 34°42'30,52" в.д.
-	река Райчона (Торжокский район): 1. 57°0'30,50" с.ш. 34°44'1,12" в.д. 2. 57°0'38,46" с.ш. 34°43'45,44" в.д.
-	река Таложенка (Торжокский район): 1. 57°6'12,18" с.ш. 34°31'26,61" в.д. 2. 57°6'13,83" с.ш. 34°31'27,84" в.д.

	3. 57°6'15,54" с.ш. 34°31'14,47" в.д. 4. 57°6'16,32" с.ш. 34°31'30,78" в.д. 5. 57°6'14,87" с.ш. 34°31'33,46" в.д.
-	река Шостка (Торжокский район): 1. 56°46'27,93" с.ш. 35°17'17,41" в.д. 2. 56°46'35,40" с.ш. 35°17'50,72" в.д.
-	река Шостка (Торжокский район): 1. 56°44'11,70" с.ш. 35°11'38,41" в.д. 2. 56°44'27,39" с.ш. 35°12'24,44" в.д.
-	озеро Бойно (Андреапольский район): 1. 56°47'58,45" с.ш. 31°56'13,57" в.д. 2. 56°47'57,90" с.ш. 31°56'14,80" в.д. 3. 56°48'0,41" с.ш. 31°56'28,03" в.д. 4. 56°48'2,11" с.ш. 31°56'26,40" в.д.
<b>Ульяновская область</b>	
<b>Паньшинский</b>	Саратовское водохранилище: акватория в районе Паньшинских островов в границах Ульяновской области: 1. 52°54'21,57" с.ш. 48°33'59,48" в.д. 2. 52°56'16,91" с.ш. 48°31'00,65" в.д. 3. 52°54'23,93" с.ш. 48°27'50,89" в.д. 4. 52°55'01,11" с.ш. 48°30'54,15" в.д.
<b>Ярославская область</b>	
	Угличское водохранилище: 1. 57°20'51,1" с.ш. 38°03'00,5" в.д. 2. 57°25'19,7" с.ш. 38°09'40,1" в.д.
	Угличское водохранилище: 1. 57°20'22,8" с.ш. 38°00'28,3" в.д. 2. 57°21'34,8" с.ш. 38°01'43,7" в.д.
	Рыбинское водохранилище: 1. 57°40'06,7" с.ш. 38°21'57,9" в.д. 2. 57°47'58,8" с.ш. 38°29'41,9" в.д.
	Рыбинское водохранилище: река Юхоть: 1. 57°47'02,1" с.ш. 38°28'01,8" в.д. 2. 57°37'24,7" с.ш. 39°10'31,9" в.д.
	Рыбинское водохранилище: река Улейма: 1. 57°42'37,7" с.ш. 38°34'36,0" в.д.

	2. 57°23'26,1" с.ш. 38°46'13,0" в.д.
	Рыбинское водохранилище: 1. 57°49'28,4" с.ш. 38°29'41,2" в.д. 2. 57°55'7,9" с.ш. 38°30'8,1" в.д.
	Рыбинское водохранилище: 1. 58°05'0,6" с.ш. 38°19'10,3" в.д. 2. 58°06'39,0" с.ш. 38°21'28,6" в.д.
	Рыбинское водохранилище: 1. 57°36'34,8" с.ш. 38°22'21,2" в.д. 2. 57°44'34,8" с.ш. 38°26'31,9" в.д.
	Рыбинское водохранилище: 1. 57°47'46,1" с.ш. 38°28'50,9" в.д. 2. 57°56'45,7" с.ш. 38°26'29,0" в.д.
	Рыбинское водохранилище: 1. 58°19'9,4" с.ш. 37°53'13,9" в.д. 2. 57°59'47,2" с.ш. 38°25'30,1" в.д.
	Рыбинское водохранилище: река Кудаша: 1. 58°07'46,8" с.ш. 37°58'12,6" в.д. 2. 58°16'38,2" с.ш. 37°59'55,1" в.д.
	Рыбинское водохранилище: река Чеснава: 1. 58°03'53,7" с.ш. 37°58'23,8" в.д. 2. 58°15'13,7" с.ш. 38°08'2,7" в.д.
	Рыбинское водохранилище: река Ильдь: 1. 57°51'48,6" с.ш. 38°00'32,3" в.д. 2. 58°01'11,8" с.ш. 38°15'54,0" в.д.
	Рыбинское водохранилище: река Сутка: 1. 57°42'38,1" с.ш. 38°06'7,5" в.д. 2. 58°02'43,7" с.ш. 38°18'26,8" в.д.
	Рыбинское водохранилище: река Сить: 1. 58°17'6,4" с.ш. 37°54'0,6" в.д. 2. 57°54'32,2" с.ш. 37°29'42,0" в.д.
	Рыбинское водохранилище: река Сить: 1. 58°17'5,7" с.ш. 37°54'13,0" в.д. 2. 58°18'31,1" с.ш. 37°53'7,5" в.д.
	Рыбинское водохранилище: 1. 58°19'10,8" с.ш. 37°53'27,8" в.д.



	2. 58°27'11,6" с.ш. 37°37'49,3" в.д.
	Рыбинское водохранилище: река Уздена: 1. 58°17'39,1" с.ш. 37°47'34,7" в.д. 2. 58°18'37,5" с.ш. 37°52'18,8" в.д.
	Рыбинское водохранилище: притоки: река Чертолье: 1. 58°22'11,5" с.ш. 37°34'56,4" в.д. 2. 58°25'45,9" с.ш. 37°39'18,2" в.д.
	Рыбинское водохранилище: река Редьма: 1. 58°20'25,9" с.ш. 37°37'30,9" в.д. 2. 58°25'3,6" с.ш. 37°40'24,9" в.д.
	Рыбинское водохранилище: река Тереха: 1. 58°20'40,9" с.ш. 37°39'35,5" в.д. 2. 58°24'13,1" с.ш. 37°43'14,7" в.д.
	Рыбинское водохранилище: река Удинка: 1. 58°19'24,7" с.ш. 37°41'6,3" в.д. 2. 58°22'47,8" с.ш. 37°45'58,4" в.д.
	Рыбинское водохранилище: река Удруса: 1. 58°15'29,0" с.ш. 37°40'8,2" в.д. 2. 58°20'28,1" с.ш. 37°49'51,9" в.д.
	Рыбинское водохранилище: 1. 58°05'3,4" с.ш. 38°49'40,6" в.д. 2. 58°17'45,1" с.ш. 38°51'0,8" в.д.
	Рыбинское водохранилище: 1. 58°05'3,4" с.ш. 38°49'40,6" в.д. 2. 58°14'31,4" с.ш. 38°34'21,8" в.д.
	Рыбинское водохранилище: 1. 58°19'53,6" с.ш. 38°52'10,9" в.д. 2. 58°41'20,8" с.ш. 38°28'55,9" в.д.
	Рыбинское водохранилище: река Согожа от границы с Вологодской областью: 1. 58°56'55,8" с.ш. 39°07'8,0" в.д. 2. 58°28'7,3" с.ш. 38°57'51,7" в.д.
	Рыбинское водохранилище: река Сога: 1. 58°29'31,1" с.ш. 39°44'53,4" в.д. 2. 58°30'26,5" с.ш. 39°07'35,5" в.д.

	<p>Рыбинское водохранилище: река Ухра:</p> <ol style="list-style-type: none"> <li>1. 58°04'9,2" с.ш. 39°37'29,7" в.д.</li> <li>2. 58°21'19,7" с.ш. 38°59'33,5" в.д.</li> </ol>
	<p>Рыбинское водохранилище: река Керома:</p> <ol style="list-style-type: none"> <li>1. 58°37'44,9" с.ш. 39°02'40,1" в.д.</li> <li>2. 58°29'5,4" с.ш. 38°53'59,7" в.д.</li> </ol>
	<p>Рыбинское водохранилище: река Ветха:</p> <ol style="list-style-type: none"> <li>1. 58°26'5,0" с.ш. 39°17'41,0" в.д.</li> <li>2. 58°29'21,8" с.ш. 39°05'5,0" в.д.</li> </ol>
	<p>Рыбинское водохранилище: река Маткома:</p> <ol style="list-style-type: none"> <li>1. 58°46'44,7" с.ш. 38°43'11,1" в.д.</li> <li>2. 58°41'14,0" с.ш. 38°29'36,2" в.д.</li> </ol>
	<p>Рыбинское водохранилище: река Конгора:</p> <ol style="list-style-type: none"> <li>1. 58°39'30,2" с.ш. 38°59'19,8" в.д.</li> <li>2. 58°36'7,2" с.ш. 38°36'9,5" в.д.</li> </ol>
	<p>Рыбинское водохранилище: река Кештома:</p> <ol style="list-style-type: none"> <li>1. 58°18'42,7" с.ш. 39°26'35,0" в.д.</li> <li>2. 58°27'10,6" с.ш. 38°56'56,6" в.д.</li> </ol>
	<p>Рыбинское водохранилище:</p> <ol style="list-style-type: none"> <li>1. 58°07'8,4" с.ш. 38°38'7,2" в.д.</li> <li>2. 58°08'11,4" с.ш. 38°24'4,2" в.д.</li> </ol>
	<p>Рыбинское водохранилище:</p> <ol style="list-style-type: none"> <li>1. 58°11'19,2" с.ш. 38°18'37,6" в.д.</li> <li>2. 58°10'53,4" с.в. 38°19'16,6" в.д.</li> <li>3. 58°10'23,9" с.ш. 38°24'13,3" в.д.</li> <li>4. 58°12'26,6" с.ш. 38°26'14,1" в.д.</li> <li>5. 58°14'16,3" с.ш. 38°19'25,7" в.д.</li> <li>6. 58°13'28,6" с.ш. 38°17'32,1" в.д.</li> </ol>
	<p>Рыбинское водохранилище: остров напротив деревни Бабино Пошехонского района:</p> <ol style="list-style-type: none"> <li>1. 58°35'59,1" с.ш. 38°30'5,1" в.д.</li> <li>2. 58°34'41,8" с.ш. 38°30'40,9" в.д.</li> <li>3. 58°33'27,1" с.ш. 38°34'11,0" в.д.</li> <li>4. 58°35'26,9" с.ш. 38°31'52,6" в.д.</li> </ol>
	<p>Рыбинское водохранилище: остров напротив Центрального мыса:</p> <ol style="list-style-type: none"> <li>1. 58°24'57,6" с.ш. 38°10'31,9" в.д.</li> <li>2. 58°27'8,0" с.ш. 38°07'13,5" в.д.</li> </ol>

	<p>3. 58°27'53,7" с.ш. 38°06'55,7" в.д.  4. 58°28'51,7" с.ш. 38°11'0,1" в.д.  5. 58°26'6,8" с.ш. 38°13'13,4" в.д.</p>
	<p>Горьковское водохранилище:  1. 57°32'39,6" с.ш. 40°26'10,7" в.д.</p>
	<p>Горьковское водохранилище: река Черная от устья вверх до озера Чистое:  1. 57°43'15,9" с.ш. 40°33'24,1" в.д.  2. 57°44'40,4" с.ш. 40°31'33,3" в.д.</p>
	<p>Горьковское водохранилище: озеро Чистое:  1. 57°43'10,4" с.ш. 40°33'4,3" в.д.  2. 57°42'45,7" с.ш. 40°34'3,0" в.д.  3. 57°41'52,2" с.ш. 40°32'54,9" в.д.  4. 57°42'20,4" с.ш. 40°31'34,3" в.д.  5. 57°42'54,4" с.ш. 40°31'40,6" в.д.</p>
	<p>Горьковское водохранилище: правый берег вниз по течению, Уваровские разливы:  1. 57°45'15,6" с.ш. 40°34'32,6" в.д.  2. 57°46'06,9" с.ш. 40°37'12,8" в.д.</p>
	<p>Горьковское водохранилище: река Сезема:  1. 57°46'58,3" с.ш. 40°37'43,8" в.д.  2. 57°47'17,4" с.ш. 40°37'7,3" в.д.  3. 57°47'54,7" с.ш. 40°36'39,4" в.д.  4. 57°48'31,7" с.ш. 40°35'52,7" в.д.  5. 57°48'12,8" с.ш. 40°37'3,0" в.д.  6. 57°48'14,0" с.ш. 40°38'22,0" в.д.</p>
	<p>Горьковское водохранилище: река Соть на всем протяжении:  1. 58°34'29,9" с.ш. 40°07'12,3" в.д.  2. 57°57'49,5" с.ш. 40°41'16,7" в.д.</p>
	<p>Шигинский полый:  1. 57°59'12,3" с.ш. 40°41'7,4" в.д.  2. 57°59'40,5" с.ш. 40°40'23,0" в.д.  3. 58°00'2,6" с.ш. 40°40'48,9" в.д.  4. 57°59'39,9" с.ш. 40°41'45,1" в.д.  5. 57°59'33,7" с.ш. 40°42'53,5" в.д.</p>
	<p>река Прость с разливами:  1. 58°01'28,8" с.ш. 40°44'13,5" в.д.  2. 58°01'8,2" с.ш. 40°45'4,6" в.д.</p>

	3. 58°00'41,8" с.ш. 40°44'46,5" в.д. 4. 58°01'7,1" с.ш. 40°43'55,9" в.д. 5. 57°58'55,3" с.ш. 40°41'15,3" в.д.
	Горьковское водохранилище: река Касть: 1. 58°05'35,6" с.ш. 39°58'22,6" в.д. 2. 57°54'3,3" с.ш. 40°35'2,4" в.д.
	Горьковское водохранилище: река Вопша: 1. 57°54'9,1" с.ш. 40°26'57,4" в.д. 2. 57°53'57,6" с.ш. 40°34'16,4" в.д.
	Горьковское водохранилище: река Сорока: 1. 57°34'54,4" с.ш. 40°19'15,0" в.д. 2. 57°34'31,5" с.ш. 40°11'4,7" в.д.
	Горьковское водохранилище: река Великая: 1. 57°30'49,8" с.ш. 39°54'15,9" в.д. 2. 57°33'8,2" с.ш. 40°06'20,9" в.д.
	Горьковское водохранилище: река Туношенка: 1. 57°16'47,8" с.ш. 40°14'34,3" в.д. 2. 57°33'4,4" с.ш. 40°07'14,3" в.д.
	Горьковское водохранилище: река Шиголь: 1. 57°46'42,4" с.ш. 40°07'25,6" в.д. 2. 57°38'46,1" с.ш. 40°12'13,4" в.д.
	Горьковское водохранилище: река Ить: 1. 58°05'26,5" с.ш. 39°55'30,4" в.д. 2. 57°46'30,1" с.ш. 39°46'47,1" в.д.
	Горьковское водохранилище: 1. 57°42'39,8" с.ш. 40°19'11,6" в.д. 2. 57°42'39,7" с.ш. 40°19'38,9" в.д. 3. 57°42'21,2" с.ш. 40°19'52,1" в.д.
	Горьковское водохранилище: 1. 57°59'5,5" с.ш. 40°40'24,7" в.д. 2. 57°58'33,8" с.ш. 40°39'41,8" в.д. 3. 57°58'1,1" с.ш. 40°39'52,6" в.д. 4. 57°57'27,4" с.ш. 40°39'42,0" в.д. 5. 57°56'45,2" с.ш. 40°38'54,5" в.д. 6. 57°57'27,9" с.ш. 40°38'20,4" в.д. 7. 57°58'20,0" с.ш. 40°37'20,6" в.д.

	8. 57°58'56,5" с.ш. 40°37'37,6" в.д. 9. 57°58'52,1" с.ш. 40°39'6,3" в.д. 10. 57°59'6,1" с.ш. 40°39'59,3" в.д.
	Горьковское водохранилище: река Которосль от места слияния рек Устье и Векса до устья реки Пахма: 1. 57°14'43,6" с.ш. 39°31'10,0" в.д. 2. 57°38'14,7" с.ш. 39°46'9,5" в.д.
	озеро Неро: 1. 57°12'43,7" с.ш. 39°29'23,8" в.д. 2. 57°11'41,5" с.ш. 39°29'41,5" в.д. 3. 57°07'33,7" с.ш. 39°23'54,2" в.д. 4. 57°09'26,5" с.ш. 39°21'27,6" в.д.
Пермский край	
-	река Кама: левобережье напротив населенного пункта Керчевский: 1. 59°56'51" с.ш. 56°18'11" в.д. 2. 59°55'40" с.ш. 56°21'47" в.д. 3. 59°56'05" с.ш. 56°20'36" в.д. 4. 59°55'53" с.ш. 56°21'38" в.д.
-	Камское водохранилище: участок протяженностью 15 км вниз по течению от населенного пункта Тюлькино: 1. 59°49'49" с.ш. 56°31'49" в.д. 2. 59°42'48" с.ш. 56°37'12" в.д. 3. 59°48'39" с.ш. 56°34'22" в.д. 4. 59°46'04" с.ш. 56°34'46" в.д. 5. 59°45'23" с.ш. 56°35'22" в.д. 6. 59°44'29" с.ш. 56°36'08" в.д.
-	Камское водохранилище: Соколовская курья, у деревни Григорова: 1. 59°42'06" с.ш. 56°36'17" в.д. 2. 59°43'53" с.ш. 56°33'21" в.д. 3. 59°41'40" с.ш. 56°35'58" в.д.
-	Камское водохранилище: Боровская Курья: 1. 59°43'06" с.ш. 56°38'46" в.д. 2. 59°41'56" с.ш. 56°39'57" в.д. 3. 59°41'55" с.ш. 56°37'06" в.д.

-	<p>Камское водохранилище: район острова Кобылий, левая воложка:</p> <ol style="list-style-type: none"> <li>1. 59°40'23" с.ш. 56°35'31" в.д.</li> <li>2. 59°39'17" с.ш. 56°36'44" в.д.</li> <li>3. 59°39'44" с.ш. 56°35'52" в.д.</li> <li>4. 59°39'56" с.ш. 56°36'23" в.д.</li> </ol>
-	<p>Камское водохранилище: от острова Тетеренский до устья реки Лысьва:</p> <ol style="list-style-type: none"> <li>1. 59°38'03" с.ш. 56°39'34" в.д.</li> <li>2. 59°36'06" с.ш. 56°40'57" в.д.</li> <li>3. 59°38'05" с.ш. 56°39'57" в.д.</li> <li>4. 59°35'26" с.ш. 56°40'06" в.д.</li> </ol>
-	<p>Камское водохранилище: залив реки Лысьва:</p> <ol style="list-style-type: none"> <li>1. 59°34'46" с.ш. 56°39'19" в.д.</li> <li>2. 59°35'53" с.ш. 56°39'31" в.д.</li> <li>3. 59°36'12" с.ш. 56°38'14" в.д.</li> </ol>
-	<p>Камское водохранилище: левобережная протока у острова Дедюхинский:</p> <ol style="list-style-type: none"> <li>1. 59°27'06" с.ш. 56°42'58" в.д.</li> <li>2. 59°26'51" с.ш. 56°40'44" в.д.</li> <li>3. 59°29'28" с.ш. 56°40'40" в.д.</li> <li>4. 59°29'25" с.ш. 56°41'50" в.д.</li> <li>5. 59°31'24" с.ш. 56°42'13" в.д.</li> <li>6. 59°32'40" с.ш. 56°40'23" в.д.</li> </ol>
-	<p>Камское водохранилище: залив реки Нечаиха у населенного пункта Нижние Новинки:</p> <ol style="list-style-type: none"> <li>1. 59°31'34" с.ш. 56°35'30" в.д.</li> <li>2. 59°31'02" с.ш. 56°36'09" в.д.</li> <li>3. 59°30'55" с.ш. 56°35'52" в.д.</li> </ol>
-	<p>Камское водохранилище: Яйвинский залив:</p> <ol style="list-style-type: none"> <li>1. 59°21'51" с.ш. 56°39'44" в.д.</li> <li>2. 59°19'26" с.ш. 56°36'29" в.д.</li> <li>3. 59°18'32" с.ш. 56°42'00" в.д.</li> </ol>
-	<p>Камское водохранилище: напротив населенного пункта Орел:</p> <ol style="list-style-type: none"> <li>1. 59°19'54" с.ш. 56°35'49" в.д.</li> <li>2. 59°19'32" с.ш. 56°34'31" в.д.</li> <li>3. 59°19'09" с.ш. 56°34'53" в.д.</li> </ol>

-	<p>Камское водохранилище: левобережье Кондасского залива от населенного пункта Пешково до населенного пункта Орел:</p> <ol style="list-style-type: none"> <li>1. 59°20'13" с.ш. 56°32'50" в.д.</li> <li>2. 59°21'23" с.ш. 56°32'20" в.д.</li> <li>3. 59°20'55" с.ш. 56°32'27" в.д.</li> </ol>
-	<p>Камское водохранилище: Кондасский залив от населенного пункта Кондас до населенного пункта Турлавы:</p> <ol style="list-style-type: none"> <li>1. 59°24'18" с.ш. 56°27'54" в.д.</li> <li>2. 59°24'14" с.ш. 56°24'49" в.д.</li> <li>3. 59°24'0" с.ш. 56°23'42" в.д.</li> <li>4. 59°23'37" с.ш. 56°27'31" в.д.</li> </ol>
-	<p>Камское водохранилище: левобережье от острова Мыльниково до острова Шаврин:</p> <ol style="list-style-type: none"> <li>1. 59°17'15" с.ш. 56°27'24" в.д.</li> <li>2. 59°16'06" с.ш. 56°20'25" в.д.</li> <li>3. 59°16'02" с.ш. 56°23'40" в.д.</li> </ol>
-	<p>Камское водохранилище: залив реки Сыньва:</p> <ol style="list-style-type: none"> <li>1. 59°10'51" с.ш. 56°13'45" в.д.</li> <li>2. 59°07'35" с.ш. 56°21'54" в.д.</li> <li>3. 59°07'03" с.ш. 56°13'09" в.д.</li> </ol>
-	<p>Камское водохранилище: залив реки Пожва выше моста в населенном пункте Пожва:</p> <ol style="list-style-type: none"> <li>1. 59°05'11" с.ш. 56°03'14" в.д.</li> <li>2. 59°04'58" с.ш. 56°04'36" в.д.</li> </ol>
-	<p>Камское водохранилище: заливы рек Емельяниха и Лысь:</p> <ol style="list-style-type: none"> <li>1. 59°01'47" с.ш. 56°12'04" в.д.</li> <li>2. 59°00'50" с.ш. 56°17'55" в.д.</li> <li>3. 58°58'43" с.ш. 56°18'42" в.д.</li> <li>4. 59°02'56" с.ш. 56°17'29" в.д.</li> </ol>
-	<p>Камское водохранилище: Иньвенский залив у островов Базов Бор, Вишкинец и Турьямор:</p> <ol style="list-style-type: none"> <li>1. 58°49'52" с.ш. 56°12'15" в.д.</li> <li>2. 58°52'43" с.ш. 56°07'43" в.д.</li> <li>3. 58°54'42" с.ш. 56°09'27" в.д.</li> <li>4. 58°53'04" с.ш. 56°12'10" в.д.</li> </ol>

-	<p>Камское водохранилище: Иньвенский залив от населенного пункта Они до населенного пункта Майкор:</p> <ol style="list-style-type: none"> <li>1. 58°58'54" с.ш. 55°43'10" в.д.</li> <li>2. 58°59'47" с.ш. 55°51'47" в.д.</li> <li>3. 58°58'35" с.ш. 55°49'27" в.д.</li> </ol>
-	<p>Камское водохранилище: Косьвинский залив от населенного пункта Никулино до устья:</p> <ol style="list-style-type: none"> <li>1. 58°52'44" с.ш. 56°19'37" в.д.</li> <li>2. 58°51'13" с.ш. 56°40'24" в.д.</li> <li>3. 58°51'11" с.ш. 56°23'57" в.д.</li> </ol>
-	<p>Камское водохранилище: залив реки Большой Висим:</p> <ol style="list-style-type: none"> <li>1. 58°41'02" с.ш. 56°15'19" в.д.</li> <li>2. 58°40'43" с.ш. 56°14'53" в.д.</li> <li>3. 58°41'22" с.ш. 56°19'35" в.д.</li> </ol>
-	<p>Камское водохранилище: залив реки Ленва:</p> <ol style="list-style-type: none"> <li>1. 58°37'20" с.ш. 56°09'02" в.д.</li> <li>2. 58°37'04" с.ш. 56°08'58" в.д.</li> <li>3. 58°37'01" с.ш. 56°10'12" в.д.</li> </ol>
-	<p>Камское водохранилище: Чермозский залив (пруд):</p> <ol style="list-style-type: none"> <li>1. 58°48'12" с.ш. 56° 3'54" в.д.</li> <li>2. 58°46'35" с.ш. 56° 8'38" в.д.</li> <li>3. 58°48'04" с.ш. 55°58'54" в.д.</li> <li>4. 58°47'16" с.ш. 56°04'32" в.д.</li> </ol>
-	<p>Камское водохранилище: Обвинский залив от населенного пункта Кривец до автомобильного моста через реку Обва:</p> <ol style="list-style-type: none"> <li>1. 58°33'55" с.ш. 55°22'39" в.д.</li> <li>2. 58°34'48" с.ш. 55°31'48" в.д.</li> <li>3. 58°34'20" с.ш. 55°32'46" в.д.</li> </ol>
-	<p>Камское водохранилище: Обвинский залив, правобережье от населенного пункта Ильинское до населенного пункта Слудка:</p> <ol style="list-style-type: none"> <li>1. 58°38'14" с.ш. 55°59'25" в.д.</li> <li>2. 58°35'00" с.ш. 55°43'52" в.д.</li> <li>3. 58°36'44" с.ш. 55°56'55" в.д.</li> </ol>



-	<p>Камское водохранилище: район острова Туренец:</p> <ol style="list-style-type: none"> <li>1. 58°35'38" с.ш. 55°59'58" в.д.</li> <li>2. 58°35'30" с.ш. 55°59'34" в.д.</li> <li>3. 58°35'15" с.ш. 56° 0'31" в.д.</li> <li>4. 58°34'56" с.ш. 55°59'45" в.д.</li> </ol>
-	<p>Камское водохранилище: заливы рек Гаревая и Полуденная:</p> <ol style="list-style-type: none"> <li>1. 58°30'01" с.ш. 55°57'56" в.д.</li> <li>2. 58°26'48" с.ш. 56°03'39" в.д.</li> <li>3. 58°31'41" с.ш. 56°2'302" в.д.</li> <li>4. 58°29'55" с.ш. 56°06'39" в.д.</li> <li>5. 58°30'33" с.ш. 56°05'34" в.д.</li> </ol>
-	<p>Камское водохранилище: залив реки Малый Туй:</p> <ol style="list-style-type: none"> <li>1. 58°30'07" с.ш. 56°15'35" в.д.</li> <li>2. 58°29'31" с.ш. 56°15'58" в.д.</li> <li>3. 58°29'21" с.ш. 56°13'10" в.д.</li> </ol>
-	<p>Камское водохранилище: залив реки Большой Туй:</p> <ol style="list-style-type: none"> <li>1. 58°28'53" с.ш. 56°16'14" в.д.</li> <li>2. 58°28'21" с.ш. 56°16'22" в.д.</li> <li>3. 58°26'15" с.ш. 56°14'57" в.д.</li> </ol>
-	<p>Камское водохранилище: залив реки Кважевка:</p> <ol style="list-style-type: none"> <li>1. 58°24'27" с.ш. 56°25'16" в.д.</li> <li>2. 58°24'01" с.ш. 56°25'42" в.д.</li> <li>3. 58°23'36" с.ш. 56°25'21" в.д.</li> <li>4. 58°24'14" с.ш. 56°25'02" в.д.</li> </ol>
-	<p>Озеро Подломотинское:</p> <ol style="list-style-type: none"> <li>1. 57°40'59" с.ш. 56°53'19" в.д.</li> <li>2. 57°41'32" с.ш. 56°52'51" в.д.</li> <li>3. 57°41'09" с.ш. 56°52'38" в.д.</li> </ol>
-	<p>Сылвенский залив Камского водохранилища: от населенного пункта Калашниково до населенного пункта Шатово:</p> <ol style="list-style-type: none"> <li>1. 57°46'37" с.ш. 56°52'54" в.д.</li> <li>2. 57°46'23" с.ш. 56°51'23" в.д.</li> <li>3. 57°46'44" с.ш. 56°50'32" в.д.</li> <li>4. 57°44'35" с.ш. 56°49'33" в.д.</li> <li>5. 57°45'17" с.ш. 56°48'02" в.д.</li> <li>6. 57°44'52" с.ш. 56°47'03" в.д.</li> </ol>

	<p>7. 57°43'11" с.ш. 56°51'05" в.д.  8. 57°42'02" с.ш. 56°51'47" в.д.  9. 57°42'02" с.ш. 56°51'58" в.д.  10. 57°48'12" с.ш. 56°52'27" в.д.  11. 57°47'42" с.ш. 56°50'06" в.д.  12. 57°48'18" с.ш. 56°49'41" в.д.</p>
-	<p>Сылвенский залив Камского водохранилища: устье реки Насадка:  1. 57°52'39" с.ш. 56°48'52" в.д.  2. 57°52'29" с.ш. 56°49'51" в.д.  3. 57°52'29" с.ш. 56°48'17" в.д.</p>
-	<p>Сылвенский залив Камского водохранилища: левобережье напротив населенного пункта Моховое:  1. 57°53'38" с.ш. 56°47'51" в.д.  2. 57°54'07" с.ш. 56°47'03" в.д.  3. 57°54'37" с.ш. 56°48'00" в.д.  4. 57°54'08" с.ш. 56°47'42" в.д.</p>
-	<p>Сылвенский залив Камского водохранилища: заливы рек Юрман, Кутамыш с прилегающими мелководьями:  1. 57°58'06" с.ш. 56°47'38" в.д.  2. 57°58'49" с.ш. 56°49'19" в.д.  3. 57°59'32" с.ш. 56°57'43" в.д.  4. 57°55'19" с.ш. 56°49'59" в.д.</p>
-	<p>Сылвенский залив Камского водохранилища: залив реки Большая Быковка:  1. 58°04'00" с.ш. 56°44'15" в.д.  2. 58°04'46" с.ш. 56°42'50" в.д.  3. 58°04'01" с.ш. 56°44'40" в.д.</p>
-	<p>река Чусовая: от населенного пункта Борисово до населенного пункта Вереино:  1. 58°13'31" с.ш. 57°25'36" в.д.  2. 58°15'36" с.ш. 57°26'10" в.д.  3. 58°14'35" с.ш. 57°28'54" в.д.  4. 58°16'43" с.ш. 57°28'50" в.д.</p>
-	<p>Чусовской залив Камского водохранилища: район острова Заблудящий:  1. 58°11'40" с.ш. 57°19'23" в.д.  2. 58°10'52" с.ш. 57°17'55" в.д.  3. 58°11'41" с.ш. 57°18'30" в.д.</p>

-	<p>озеро Попово с прилегающими к нему протоками:</p> <ol style="list-style-type: none"> <li>1. 58°11'00" с.ш. 57°15'38" в.д.</li> <li>2. 58°11'51" с.ш. 57°16'58" в.д.</li> <li>3. 58°11'38" с.ш. 57°17'06" в.д.</li> </ol>
-	<p>Чусовской залив Камского водохранилища: у населенного пункта Сёла:</p> <ol style="list-style-type: none"> <li>1. 58°10'42" с.ш. 57°15'05" в.д.</li> <li>2. 58°09'41" с.ш. 57°14'00" в.д.</li> <li>3. 58°10'08" с.ш. 57°14'02" в.д.</li> </ol>
-	<p>Чусовской залив Камского водохранилища: правобережье напротив населенного пункта Сёла:</p> <ol style="list-style-type: none"> <li>1. 58°09'34" с.ш. 57°13'00" в.д.</li> <li>2. 58°09'57" с.ш. 57°12'18" в.д.</li> <li>3. 58°10'03" с.ш. 57°12'45" в.д.</li> </ol>
-	<p>Чусовской залив Камского водохранилища: левобережье у населенного пункта Шалыги:</p> <ol style="list-style-type: none"> <li>1. 58°09'06" с.ш. 57°10'23" в.д.</li> <li>2. 58°08'35" с.ш. 57°10'25" в.д.</li> <li>3. 58°09'45" с.ш. 57°11'43" в.д.</li> </ol>
-	<p>Чусовской залив Камского водохранилища: правобережье напротив населенного пункта Верхнечусовские городки:</p> <ol style="list-style-type: none"> <li>1. 58°12'01" с.ш. 57°07'34" в.д.</li> <li>2. 58°09'45" с.ш. 57°08'48" в.д.</li> <li>3. 58°10'30" с.ш. 57°07'50" в.д.</li> </ol>
-	<p>Чусовской залив Камского водохранилища: левобережье в районе населенного пункта Загорье:</p> <ol style="list-style-type: none"> <li>1. 58°11'48" с.ш. 57°07'07" в.д.</li> <li>2. 58°12'13" с.ш. 57°04'18" в.д.</li> <li>3. 58°12'46" с.ш. 57°05'30" в.д.</li> </ol>
-	<p>Чусовской залив Камского водохранилища: правобережье от населенного пункта Пеньки до населенного пункта Куликово:</p> <ol style="list-style-type: none"> <li>1. 58°08'49" с.ш. 57°02'01" в.д.</li> <li>2. 58°08'47" с.ш. 56°59'03" в.д.</li> <li>3. 58°07'42" с.ш. 57°01'17" в.д.</li> </ol>

-	<p>Чусовской залив Камского водохранилища: залив реки Шалашная:</p> <ol style="list-style-type: none"> <li>1. 58°17'39" с.ш. 56°52'43" в.д.</li> <li>2. 58°17'38" с.ш. 56°53'06" в.д.</li> <li>3. 58°18'25" с.ш. 56°53'39" в.д.</li> </ol>
-	<p>Чусовской залив Камского водохранилища: залив реки Мутная:</p> <ol style="list-style-type: none"> <li>1. 58°18'00" с.ш. 56°51'08" в.д.</li> <li>2. 58°18'09" с.ш. 56°50'58" в.д.</li> <li>3. 58°18'27" с.ш. 56°51'28" в.д.</li> </ol>
-	<p>Чусовской залив Камского водохранилища: правобережье выше устья реки Большая Кривая:</p> <ol style="list-style-type: none"> <li>1. 58°13'06" с.ш. 56°44'43" в.д.</li> <li>2. 58°13'08" с.ш. 56°42'03" в.д.</li> <li>3. 58°12'23" с.ш. 56°43'29" в.д.</li> <li>4. 58°12'44" с.ш. 56°46'40" в.д.</li> <li>5. 58°12'32" с.ш. 56°40'45" в.д.</li> </ol>
-	<p>Воткинское водохранилище: залив реки Большая Ласьва:</p> <ol style="list-style-type: none"> <li>1. 58°03'00" с.ш. 55°48'56" в.д.</li> <li>2. 58°02'55" с.ш. 55°49'03" в.д.</li> <li>3. 58°02'51" с.ш. 55°51'14" в.д.</li> </ol>
-	<p>Воткинское водохранилище: залив реки Сюзьва:</p> <ol style="list-style-type: none"> <li>1. 58°00'55" с.ш. 55°33'49" в.д.</li> <li>2. 58°01'47" с.ш. 55°38'21" в.д.</li> <li>3. 58°01'36" с.ш. 55°38'34" в.д.</li> </ol>
-	<p>Воткинское водохранилище: правобережье выше населенного пункта Усть-Качка:</p> <ol style="list-style-type: none"> <li>1. 58°01'38" с.ш. 55°39'52" в.д.</li> <li>2. 58°01'26" с.ш. 55°40'25" в.д.</li> <li>3. 58°01'00" с.ш. 55°40'07" в.д.</li> </ol>
-	<p>Воткинское водохранилище: залив реки Качка:</p> <ol style="list-style-type: none"> <li>1. 57°59'45" с.ш. 55°40'36" в.д.</li> <li>2. 57°59'54" с.ш. 55°39'19" в.д.</li> <li>3. 57°59'46" с.ш. 55°39'09" в.д.;</li> </ol>
-	<p>Воткинское водохранилище: залив ручья Ореховый:</p> <ol style="list-style-type: none"> <li>1. 57°55'37" с.ш. 55°30'45" в.д.</li> <li>2. 57°54'25" с.ш. 55°30'33" в.д.</li> <li>3. 57°54'23" с.ш. 55°30'30" в.д.</li> </ol>

-	<p>Воткинское водохранилище: залив реки Чумкоска:</p> <ol style="list-style-type: none"> <li>1. 57°52'47" с.ш. 55°29'51" в.д.</li> <li>2. 57°52'43" с.ш. 55°29'50" в.д.</li> <li>3. 57°52'40" с.ш. 55°30'25" в.д.</li> </ol>
-	<p>Воткинское водохранилище: Нытвенский залив:</p> <ol style="list-style-type: none"> <li>1. 57°50'40" с.ш. 55°21'28" в.д.</li> <li>2. 57°52'25" с.ш. 55°20'49" в.д.</li> <li>3. 57°52'47" с.ш. 55°22'08" в.д.</li> <li>4. 57°54'44" с.ш. 55°21'47" в.д.</li> </ol>
-	<p>Воткинское водохранилище: левобережье напротив Нытвенского залива:</p> <ol style="list-style-type: none"> <li>1. 57°51'13" с.ш. 55°20'06" в.д.</li> <li>2. 57°52'43" с.ш. 55°14'41" в.д.</li> <li>3. 57°52'18" с.ш. 55°18'04" в.д.</li> </ol>
-	<p>Воткинское водохранилище: в районе залива реки Перемка:</p> <ol style="list-style-type: none"> <li>1. 57°53'06" с.ш. 55°14'00" в.д.</li> <li>2. 57°52'27" с.ш. 55°09'51" в.д.</li> <li>3. 57°51'32" с.ш. 55°10'32" в.д.</li> </ol>
-	<p>Воткинское водохранилище: Першинские острова:</p> <ol style="list-style-type: none"> <li>1. 57°48'01" с.ш. 55°12'53" в.д.</li> <li>2. 57°47'15" с.ш. 55°15'16" в.д.</li> <li>3. 57°45'50" с.ш. 55°15'50" в.д.</li> </ol>
-	<p>Воткинское водохранилище: левобережье в районе залива реки Кончуриха:</p> <ol style="list-style-type: none"> <li>1. 57°47'11" с.ш. 55°16'49" в.д.</li> <li>2. 57°46'27" с.ш. 55°17'60" в.д.</li> <li>3. 57°48'42" с.ш. 55°13'52" в.д.</li> </ol>
-	<p>Воткинское водохранилище: в районе населенного пункта Берег Камы:</p> <ol style="list-style-type: none"> <li>1. 57°41'40" с.ш. 55°27'08" в.д.</li> <li>2. 57°40'53" с.ш. 55°26'00" в.д.</li> <li>3. 57°40'33" с.ш. 55°25'59" в.д.</li> </ol>
-	<p>Воткинское водохранилище: Очерский залив:</p> <ol style="list-style-type: none"> <li>1. 57°41'26" с.ш. 55°25'01" в.д.</li> <li>2. 57°41'39" с.ш. 55°17'33" в.д.</li> <li>3. 57°39'27" с.ш. 55°22'08" в.д.</li> <li>4. 57°37'11" с.ш. 55°21'24" в.д.</li> </ol>

-	Воткинское водохранилище: залив реки Ошاپ: 1. 57°34'25" с.ш. 55°25'11" в.д. 2. 57°34'07" с.ш. 55°27'37" в.д. 3. 57°32'47" с.ш. 55°25'00" в.д.
-	Воткинское водохранилище: залив реки Пизя: 1. 57°33'18" с.ш. 55°32'56" в.д. 2. 57°30'57" с.ш. 55°36'00" в.д. 3. 57°30'50" с.ш. 55°35'27" в.д.
-	Воткинское водохранилище: заливы рек Ключи, Кожевная: 1. 57°29'08" с.ш. 55°29'51" в.д. 2. 57°30'49" с.ш. 55°32'00" в.д. 3. 57°29'50" с.ш. 55°31'58" в.д.
-	Воткинское водохранилище: заливы рек Тарасовка, Ерковка, Ившиха: 1. 57°22'52" с.ш. 55°33'12" в.д. 2. 57°22'01" с.ш. 55°34'06" в.д. 3. 57°21'28" с.ш. 55°33'55" в.д. 4. 57°22'47" с.ш. 55°32'53" в.д.
-	Воткинское водохранилище: залив реки Пизьма: 1. 57°18'12" с.ш. 55°35'34" в.д. 2. 57°18'03" с.ш. 55°34'15" в.д. 3. 57°18'23" с.ш. 55°34'18" в.д.
-	Воткинское водохранилище: Тулвинский залив: 1. 57°17'40" с.ш. 55°32'52" в.д. 2. 57°17'29" с.ш. 55°29'17" в.д. 3. 57°11'20" с.ш. 55°34'22" в.д.
-	Воткинское водохранилище: в районе устья реки Жулановка: 1. 57°19'48" с.ш. 55°13'54" в.д. 2. 57°22'05" с.ш. 55°10'05" в.д. 3. 57°21'06" с.ш. 55°12'23" в.д.
-	Воткинское водохранилище: залив реки Кононовка: 1. 57°22'52" с.ш. 55°01'56" в.д. 2. 57°21'43" с.ш. 55°02'56" в.д. 3. 57°21'33" с.ш. 55°02'37" в.д.

-	<p>Воткинское водохранилище: залив реки Ерзовка:</p> <ol style="list-style-type: none"> <li>1. 57°20'49" с.ш. 54°58'53" в.д.</li> <li>2. 57°20'38" с.ш. 54°58'16" в.д.</li> <li>3. 57°21'34" с.ш. 54°52'58" в.д.</li> </ol>
-	<p>Воткинское водохранилище: мелководья в районе Игнашихи и острова Вороний, озеро Карасье:</p> <ol style="list-style-type: none"> <li>1. 57°19'19" с.ш. 55°09'28" в.д.</li> <li>2. 57°21'32" с.ш. 55°06'04" в.д.</li> <li>3. 57°19'07" с.ш. 55°02'35" в.д.</li> <li>4. 57°15'54" с.ш. 55°00'36" в.д.</li> <li>5. 57°13'29" с.ш. 55°01'22" в.д.</li> <li>6. 57°10'22" с.ш. 55°01'31" в.д.</li> <li>7. 57°06'57" с.ш. 55°02'28" в.д.</li> </ol>
-	<p>Воткинское водохранилище: залив реки Головниха:</p> <ol style="list-style-type: none"> <li>1. 57°16'04" с.ш. 54°53'55" в.д.</li> <li>2. 57°13'18" с.ш. 54°57'18" в.д.</li> <li>3. 57°13'39" с.ш. 54°57'45" в.д.</li> </ol>
-	<p>Воткинское водохранилище: заливы рек Первая Сухая и Вторая Сухая:</p> <ol style="list-style-type: none"> <li>1. 57°09'09" с.ш. 54°58'25" в.д.</li> <li>2. 57°09'08" с.ш. 54°57'07" в.д.</li> <li>3. 57°08'36" с.ш. 54°57'15" в.д.</li> <li>4. 57°09'11" с.ш. 54°58'08" в.д.</li> <li>5. 57°09'05" с.ш. 54°58'12" в.д.</li> </ol>
-	<p>Воткинское водохранилище: заливы рек Первая Березовка и Третья Березовка:</p> <ol style="list-style-type: none"> <li>1. 57°03'34" с.ш. 54°57'52" в.д.</li> <li>2. 57°03'34" с.ш. 54°58'04" в.д.</li> <li>3. 57°03'33" с.ш. 54°58'28" в.д.</li> <li>4. 57°03'21" с.ш. 54°58'18" в.д.</li> </ol>
-	<p>Воткинский водохранилище: залив реки Медведка:</p> <ol style="list-style-type: none"> <li>1. 57°07'32" с.ш. 54°49'06" в.д.</li> <li>2. 57°05'52" с.ш. 54°49'22" в.д.</li> <li>3. 57°05'56" с.ш. 54°49'56" в.д.</li> </ol>
-	<p>Воткинское водохранилище: залив реки Еловка:</p> <ol style="list-style-type: none"> <li>1. 57°03'05" с.ш. 54°52'55" в.д.</li> <li>2. 57°03'44" с.ш. 54°53'40" в.д.</li> <li>3. 57°01'29" с.ш. 54°53'55" в.д.</li> </ol>

-	<p>Воткинское водохранилище: залив реки Калиновка:</p> <ol style="list-style-type: none"> <li>1. 57°01'46" с.ш. 54°51'12" в.д.</li> <li>2. 57°02'06" с.ш. 54°50'18" в.д.</li> <li>3. 57°01'54" с.ш. 54°50'30" в.д.</li> </ol>
-	<p>Воткинское водохранилище: залив реки Сосновский ключ:</p> <ol style="list-style-type: none"> <li>1. 57°00'47" с.ш. 54°48'30" в.д.</li> <li>2. 57°01'05" с.ш. 54°48'23" в.д.</li> <li>3. 57°01'03" с.ш. 54°48'12" в.д.</li> </ol>
-	<p>Воткинское водохранилище: залив реки Ножовка:</p> <ol style="list-style-type: none"> <li>1. 57°05'17" с.ш. 54°45'12" в.д.</li> <li>2. 57°04'10" с.ш. 54°41'23" в.д.</li> <li>3. 57°03'24" с.ш. 54°41'51" в.д.</li> </ol>
-	<p>Воткинское водохранилище: залив реки Пьянка:</p> <ol style="list-style-type: none"> <li>1. 57°06'31" с.ш. 54°38'34" в.д.</li> <li>2. 57°05'22" с.ш. 54°39'10" в.д.</li> <li>3. 57°05'20" с.ш. 54°39'52" в.д.</li> </ol>
-	<p>Воткинское водохранилище: залив реки Кичижиха:</p> <ol style="list-style-type: none"> <li>1. 57°05'14" с.ш. 54°33'11" в.д.</li> <li>2. 57°06'33" с.ш. 54°33'05" в.д.</li> <li>3. 57°05'10" с.ш. 54°33'15" в.д.</li> </ol>
-	<p>Воткинское водохранилище: заливы рек Корниш и Зайчики:</p> <ol style="list-style-type: none"> <li>1. 57°05'27" с.ш. 54°29'59" в.д.</li> <li>2. 57°05'29" с.ш. 54°30'36" в.д.</li> <li>3. 57°06'24" с.ш. 54°28'10" в.д.</li> <li>4. 57°06'50" с.ш. 54°29'06" в.д.</li> </ol>
-	<p>Воткинское водохранилище: залив реки Межная:</p> <ol style="list-style-type: none"> <li>1. 57°00'39" с.ш. 54°19'06" в.д.</li> <li>2. 57°00'15" с.ш. 54°18'17" в.д.</li> <li>3. 57°00'17" с.ш. 54°19'11" в.д.</li> </ol>
-	<p>Воткинское водохранилище: залив реки Степановка:</p> <ol style="list-style-type: none"> <li>1. 57°02'48" с.ш. 54°23'22" в.д.</li> <li>2. 57°01'41" с.ш. 54°22'30" в.д.</li> <li>3. 57°01'33" с.ш. 54°22'36" в.д.</li> </ol>



-	Воткинское водохранилище: район Векошинских островов: 1. 56°57'20" с.ш. 54°17'29" в.д. 2. 56°57'53" с.ш. 54°16'42" в.д. 3. 56°57'57" с.ш. 54°14'15" в.д. 4. 56°56'23" с.ш. 54°12'59" в.д. 5. 56°56'17" с.ш. 54°13'46" в.д.
-	Воткинское водохранилище: залив реки Чернушка: 1. 56°49'17" с.ш. 54°12'38" в.д. 2. 56°49'02" с.ш. 54°11'48" в.д. 3. 56°48'35" с.ш. 54°12'09" в.д.
-	Воткинское водохранилище: Сайгатский залив: 1. 56°44'55" с.ш. 54°11'21" в.д. 2. 56°45'52" с.ш. 54°11'18" в.д. 3. 56°44'10" с.ш. 54°15'35" в.д.



Приложение № 3  
к Правилам рыболовства  
для Волжско-Каспийского  
рыбохозяйственного бассейна,  
утвержденным приказом  
Минсельхоза России  
от 13 октября 2022 г. № 695

### **ОПИСАНИЕ И СХЕМА Волжского предустьевого запретного пространства**

Волжское предустьевое запретное пространство ограничивается прямыми линиями, проходящими через точки со следующими географическими координатами:

1. 45°23'00" с.ш. - 47°22'00" в.д.
2. 45°43'52" с.ш. - 47°37'10" в.д.
3. 45°34'00" с.ш. - 47°42'56" в.д.
4. 45°34'00" с.ш. - 47°44'55" в.д.
5. 45°39'19" с.ш. - 47°42'40" в.д.
6. 45°41'17" с.ш. - 47°45'52" в.д.
7. 45°42'01" с.ш. - 47°50'30" в.д.
8. 45°42'01" с.ш. - 47°56'54" в.д.
9. 45°42'00" с.ш. - 48°04'55" в.д.
10. 45°46'25" с.ш. - 48°15'13" в.д.
11. 45°50'48" с.ш. - 48°19'42" в.д.
12. 45°57'11" с.ш. - 48°30'03" в.д.
13. 45°58'48" с.ш. - 48°35'17" в.д.
14. 46°00'00" с.ш. - 48°34'57" в.д.
15. 46°00'00" с.ш. - 48°41'56" в.д.
16. 45°57'00" с.ш. - 48°42'56" в.д.
17. 45°55'28" с.ш. - 48°50'06" в.д.
18. 46°10'09" с.ш. - 48°51'43" в.д.

19.  $46^{\circ}11'33''$  с.ш. -  $48^{\circ}55'37''$  в.д.
20.  $46^{\circ}12'00''$  с.ш. -  $48^{\circ}56'56''$  в.д.
21.  $46^{\circ}18'25''$  с.ш. -  $49^{\circ}06'58''$  в.д.
22.  $46^{\circ}15'58''$  с.ш. -  $49^{\circ}11'18''$  в.д.
23.  $46^{\circ}12'52''$  с.ш. -  $49^{\circ}13'58''$  в.д.
24.  $46^{\circ}08'27''$  с.ш. -  $49^{\circ}09'42''$  в.д.
25.  $46^{\circ}08'10''$  с.ш. -  $49^{\circ}08'47''$  в.д.
26.  $46^{\circ}06'05''$  с.ш. -  $48^{\circ}59'18''$  в.д.
27.  $46^{\circ}05'00''$  с.ш. -  $48^{\circ}52'56''$  в.д.
28.  $45^{\circ}55'00''$  с.ш. -  $48^{\circ}50'56''$  в.д.
29.  $45^{\circ}54'00''$  с.ш. -  $48^{\circ}49'56''$  в.д.
30.  $45^{\circ}54'00''$  с.ш. -  $48^{\circ}37'56''$  в.д.
31.  $45^{\circ}51'00''$  с.ш. -  $48^{\circ}29'00''$  в.д.
32.  $45^{\circ}45'00''$  с.ш. -  $48^{\circ}27'00''$  в.д.
33.  $45^{\circ}42'00''$  с.ш. -  $48^{\circ}13'00''$  в.д.
34.  $45^{\circ}39'00''$  с.ш. -  $48^{\circ}07'00''$  в.д.
35.  $45^{\circ}37'57''$  с.ш. -  $47^{\circ}56'10''$  в.д.
36.  $45^{\circ}34'00''$  с.ш. -  $47^{\circ}50'25''$  в.д.
37.  $45^{\circ}32'26''$  с.ш. -  $47^{\circ}44'27''$  в.д.
38.  $45^{\circ}32'28''$  с.ш. -  $47^{\circ}42'07''$  в.д.
39.  $45^{\circ}40'01''$  с.ш. -  $47^{\circ}39'25''$  в.д.
40.  $45^{\circ}36'00''$  с.ш. -  $47^{\circ}38'56''$  в.д.

и далее в исходную точку.




Приложение № 4  
к Правилам рыболовства  
для Волжско-Каспийского  
рыбохозяйственного бассейна,  
утвержденным приказом  
Минсельхоза России  
от 13 октября 2022 г. № 695

**П Е Р Е Ч Е Н Ь**  
**нерестилиц осетровых видов рыб в русле реки Волга**

Наименование нерестовых гряд	Расстояние до верхней границы от плотины Волжской ГЭС, км	Протя- женность нерести- лица, км	Площадь, га		
			весенне- затоп- ляемые	русловые	всего
<b>Верхняя зона</b>					
у острова Спорный	1	1	14,6	-	14,6
Тракторная	2	1	3,9	-	3,9
у острова Зеленый	4	1	9,7	-	9,7
у острова Денежный	6	1	5,3	3,9	9,2
Баррикадская	8	2	-	15,8	15,8
у Центрального стадиона	13	5	11,8	26,2	38,0
Ельшанская	22	1	1,0	1,0	2,0
Рудневская	29	1	2,6	-	2,6
Татьянская	48	2	-	21,0	21,0
<b>Средняя зона</b>					
Светлоярская	63	2,4	27,3	72,7	100,0
Райгородская	80	1	-	10,0	10,0
Солодниковская	110	1	-	8,1	8,1
Дубовская	130	2,8	-	23,5	23,5

Каменноярская	138	5,6	17,0	-	17,0
Ступинская	174	0,5	-	2,5	2,5
Черноярская	213	1,5	2,7	10,4	13,1
Нижняя зона					
Соленозаймищенская	224	1	1,5	-	1,5
Пришибинская	281	1	9,7	3,1	12,8
Ветлянская	300	1,5	7,0	5,0	12,0
Цаган-Аманская	305	8	1,0	-	1,0
Верхнекопановская	310	1,5	5,0	10,1	15,1
Копановская	315	2	-	9,0	9,0
Восточная	359	1	1,3	3,6	4,9
Косикинская	363	1	3,0	2,6	5,6
Сероглазовская	390	2	3,2	38,0	41,2
Итого:	-	-	127,6	266,5	394,1



Приложение № 5  
к Правилам рыболовства  
для Волжско-Каспийского  
рыбохозяйственного бассейна,  
утвержденным приказом  
Минсельхоза России  
от 13 октября 2022 г. № 695

**П Е Р Е Ч Е Н Ь**  
**нерестилищ полупроходных и речных рыб, расположенных**  
**на затопливаемых в период половодья участках земли в пойме**  
**реки Волга и ее водотоков**

Наименование нерестилищ	Площадь нерестилищ, га	Границы
Восточная часть дельты реки Волга		
Болдыревское	9266	На севере – река Чурка; на западе – реки Белый Ильмень и Корневая; на востоке – реки Сарбай и ерика Сорочий (Согласно реестра Зарегистрированных в АГКГН на 24.02 2022);); на юге – село Цветное
Калининское (памятник природы)	3416	На севере – село Нариманово, протока Карабузан (Согласно реестра Зарегистрированных в АГКГН на 24.02 2022); на западе – село Калинино, река Бузан; на востоке – река Остовая, ерик Сазанчик; на юге – река Остовая (Согласно реестра Зарегистрированных в АГКГН на 24.02 2022);, река Судачья
Старо- Каргинское	4607	На севере – река Бузан; на западе – река Васильевская, село Мултаново; на востоке – село Калинино, река Бузан; на юге – развилка рек Васильевской и реки Лебяжьей
Мултановское	4635	На севере – село Мултаново, река Васильевская; на западе – река Каширская; на востоке – река Лебяжье; на юге – село Блиново, ерик Блиновский

Марфинское	9702	На севере – река Конная, село Ново-Красное; на западе – село Марфино, река Бузан; на востоке – река Сулак, ильмень Лопатино; на юге – река Лебязья, протока Карабузан (Согласно реестра Зарегистрированных в АГКГН на 24.02 2022).
Кудринское	7813	На севере – река Большая Сумница, река Тюрина; на западе – село Тюрино, река Тюрина; на востоке – село Конный Могой, село Новокрасное; на юге – село Кудрино, река Конная
Криво-бузанское	3464	На севере – река Большая Прорва, река Большая Неведимка; на западе – поселок Кривой Бузан, река Теплая; на востоке – река Большая Сумница; на юге – река Тюрина
Алгаринское	3667	На севере – река Алгара, село Котьяевка; на западе – река Большая Прорва; на востоке – пристань Тунгуш, река Кигач; на юге – река Большая Сумница, река Теплая
Ватажинское	4220	На севере – Байбекское нерестилище, ерик Альча, река Алгара; на востоке – Алгаринское нерестилище, село Алгара; на юго-западе – село Алча; на юге – Шагано-Кондаковское и Кривобузанское нерестилища, реки Караульная, Кривой Бузан и Прорва
Жиротопинское	8354	На севере – река Бушма; на западе – реки Широкая и Черневая; на востоке – река Полдневая; на северо-востоке – протока Шага-Бушма; на юге – река Жиротопка и Тишковский канал-рыбоход
Шагано-Кондаковское	10448	На севере и северо-западе – реки Прорва, Кривой Бузан и Теплая; на западе – реки Бузан и Басарга; на востоке – реки Сомовка и Золотая; на юге – река Бузан; на юго-западе – река Басарга; на юго-востоке – река Тюрина



Бузанское	18798	На северо-востоке – река Бузан; на западе – дамба вододелиителя, ерик Балчуг и Сухой Бузан; на востоке – река Шмагина; на юге – ерики Окунячий, Кривантий и Грязнушка
Диановское (памятник природы)	7814	На севере – села Козлово, Диановка; на западе – село Ильинка, река Чурка; на востоке – река Бузан; на юге – село Ямное до реки Каширская
Байбекское	9554	На севере – река Кигач; на западе – Карсакский лиман, река Ахтуба; на востоке – поселок Жасталап, река Кигач; на юге – реки Караульная и Алгара, ерики Альча и Ганюшкин
Володарское	8165	На севере и востоке – реки Бузан, Басарга, Чурка, Таловая, ер. Труба; (Согласно реестра Зарегистрированных в АГКГН на 24.02 2022). на западе – ерики Первенький и Жарипка; на юге – реки Рыча, Белый Ильмень и ерик Сухая Макарка
Верхне-Рычанское	23275	На севере – ерики Грязнушка и Кривантий; на западе – дамба вододелиителя; на востоке – реки Шмагина, Белый Ильмень и Рыча, ер.Прямая Картуба (Согласно документированной информации о категориях водных объектов рыбохозяйственного значения. Приказ Росрыболовства от 05.08.2011г., № 682.); на юге – реки Бушма и Рыча
Джанайское	7744	Представляет собой остров, ограниченный реками Бузан, Берекет, Кигач, селом Маячное
Забузанское (памятник природы)	10789	На северо-западе – река Шмагина; на западе – реки Картуба и Белый Ильмень; на востоке – ерики Первенький и Сухой Рычан; на юго-западе – река Рыча; на северо-востоке – река Бузан
Тулугановское	6101	На севере – ерик Сухая Макарка; на

		западе – реки Старая Рыча, Камардан, (Согласно реестра Зарегистрированных в АГКГН на 24.02 2022). село Тулугановка, поселок Камардан; на востоке – реки Белый Ильмень, Корневая; на юге – поселок Нижний Капчик и река Тазовка
Рычанское	9310	На севере и северо-востоке – река Бушма; на западе – ерик Кульпинка; на востоке – село Тумак, река Шага Бушма; на юге – ерик Рычан
Сорочинское	6650	На севере – река Сарбай (Согласно реестра Зарегистрированных в АГКГН на 24.02 2022). ; на западе – село Сорочье, село Цветное, река Лягушачья; на востоке – река Анастасьева и река Васильевская; на юге – ерик Кирсановский
Зеленгинское (памятник природы)	6513	На севере – протока Старая Рыча; на западе – реки Рыча и Бушма; на востоке – протока Старая Рыча и Камардан; на юге – слияние реки Шага – Бушма и Солонецкий банк
Маковское	4608	На севере – село Маково; на востоке и юго-востоке – Белинский канал; на западе и юго-западе – Тишковский канал
Тишковское	8460	На севере – протока Красная; на западе – села Тишково, Ватажное и Тишковский канал; на востоке – Белинский канал; на юге – протока Горбошина и ерик Узьяк
Мало-Белинское	14038	На севере – водоток Канчук; на западе – Белинский канал и село Маково; на востоке – села Разино, Цветное и Рычанский канал-рыбоход; на юге – коса Большая Белинская
Карайское	11909	На севере – село Нововасильево, река Каширская; на западе – реки Васильевская, Рычанская, ерик Кирсановский; на востоке – ерик


		Блиновский, село Блиново; на юге – река Рычинская, слияние Васильевского и Карайского банков, Карайский и Рычинский каналы
Обжоровское	17441	На севере – село Калинино, река Бузан распадается на реки Остовая и Судачья; на западе – село Блиново, ерик Блиновский, Фомин и Васильевский банки; на востоке – Обжоровский участок Астраханского государственного заповедника; на юге – южная часть острова Блинов
Право-Иголкинское	10753	На севере – пр. Сумница Широкая (Согласно документированной информации о категориях водных объектов рыбохозяйственного значения. Приказ Росрыболовства от 05.08.2011 г., № 682) села Ново-Красное, Ново-Маячное; на западе – водотоки Кара-Бузан и Нижняя Худяковка; на востоке – государственная граница с Республикой Казахстан; на юге – Старо-Иголкинский канал-рыбоход
Западная часть дельты реки Волга		
Бибиковское	6046	На севере – бугор Тулумбай (Согласно реестра Зарегистрированных в АГКГН на 24.02 2022), водоток Яблонка; на западе – село Грушево, водоток Верхняя Белужья; на востоке – села Ватажное, Тишково, Сизый Бугор; на юге – Тишковский канал-рыбоход
Грушевское	6389	На севере – село Новый Тузуклей до водотока Болдушка; на западе – реки Болдушка и Тузуклей; на востоке – село Грушево, водотоки Верхняя Белужья, Трехизбенка; на юге – река Правый Тузуклей, ильмень Татарский
Трехизбинское	8652	На севере – ерик Поперечный, ильмень Безымянный, Трехизбинский участок Астраханского государственного

		заповедника; на востоке – ерик Проранский (Согласно реестра Зарегистрированных в АГКГН на 24.02 2022), протока Белужья; на западе – ерик Левая Болдушка; на юге – протока Тишковская яма
Створинское	13600	На севере – ильмень Татарский; на западе – село Каралат, река Белужья, Белужий банк; на востоке – ерик Левая Болдушка; на юго-западе – протока Средняя Бороздина (Согласно реестра Зарегистрированных в АГКГН на 24.02 2022); на юго-востоке – Створинский банк
Баклание	10092	На севере – река Белужья; на западе – река Белужья, Белужий Банк; на востоке – протока Средняя Бороздина, река Тобола, Каралатский банк; на юге – ильмень Моряный, Банк Жеребец, Каралатский канал
Кировское	10726	На севере – река Большая Белужья; на западе – река Кизань, Никитинский банк; на востоке – река Белужья, Белужий банк; на юге – Кулагинский банк, коса Большая Обуховская
Гандуринское (памятник природы)	7831	На севере – поселок Нижненикольский, реки Днищево, Каныча; на западе – село Гандурино; на востоке – река Кизань, Никитинский банк; на юге – река Левая Горная, ерик Маркеловский
Полдневское	8604	На севере – район села Алексеевка (Согласно реестра Зарегистрированных в АГКГН на 24.02 2022); на западе – река Быстрая; на востоке – село Полдневое, река Гандуринская, Гандуринский банк; на юге – слияние протоки Левая Горная, Гандуринского канала и Дамчинского канала
Дамчинское	5911	На севере – ерик Бабятский и ильмень Дамчик; на западе – реки Старая Быстрая и Дубная; на востоке – река Старая Волга

		и ерик Кривой Коклюй; на юге – Дамчинский участок Астраханского заповедника
Бабинское	9411	На северо-востоке – река Коклюй; на западе и северо-западе – река Чулпан; на востоке – Дамчинский участок Астраханского государственного заповедника; на юге – Большая Чулпанская коса
Алексеевское	1948	На северо-западе – урочище Маракша-Ильмень (Согласно реестра Зарегистрированных в АГКГН на 24.02 2022); на западе – река Коклюй; на востоке – река Волга; на юге – ильмень Дамчик
Мумринское	9249	На севере – поселок Первомайский; на западе – поселок Хмелевой, ильмень Бакланий, ерик Цаплинский; на востоке – село Житное, реки Старая Волга, Зюдева; на юге – район Зюдевского и Цаплинского каналов
Икрянинское	11629	На севере – поселок Красные Баррикады, разветвление рек Волга и Бахтемир; на западе – села Бахтемир, Икряное, река Бахтемир; на востоке – река Волга, село Хмелевка, поселок Самосделка; на юге – поселок Ямный
Травинское	22727	На севере – поселок Никольский, река Тобола; на западе – поселок Самосделка, села Алексеевка, Полднеевое, реки Волга, Бирюль, протока Полднеевая; на востоке – город Камызяк, села Верхнекалиново, Жан-аул; на юге – село Гандурино, поселок Никитинский, протока Гандуринская, река Днищево
Камызякское	15271	На севере – поселки Тобола, Раздор, Бирючий, Новый Тузуклей; на западе – река Бакланья, села Верхнекалиново, Жан-аул; на востоке – протока Левый Тузуклей; на юге – село Каралат, протока

		Белужья
Волго-Ахтубинская пойма		
Сеитовское	4084	На севере – река Ахтуба; на северо-западе – река Ланчуг и село Ново-Урусовка; на востоке – река Ахтуба, село Сеитовка; на юге – река Ахтуба, село Вятское
Ахтубинское	11968	На севере – село Досанг и урочище Пермьковский ильмень; на западе – Барановское нерестилище; на востоке – реки Ахтуба и Ланчуг; на юге – река Бузан
Барановское	5145	На севере по административной границе Харабалинского района; на западе – ерик Кривая Волга (Согласно реестра Зарегистрированных в АГКГН на 24.02 2022); на востоке – ерик Кривой; на юге – река Бузан
Семеновское	6157	На севере – ерик Широкий, село Речное; на западе – река Волга, село Новострой; на востоке – нерестилище Речное, село Щучий; на юге – река Волга, село Семеновка
Речное	7282	На севере – нерестилище Заволжское, ерик Казачий; на западе – река Волга; на востоке – нерестилище Хошеутовское; на юге – земли Енотаевского района
Хошеутовское	7693	На севере – река Ашулук; на западе – нерестилище Заволжское и река Ахтуба; на востоке – села Ахтубинка, Хошеутово и река Ашулук; на юге – нерестилище Речное, село Лапас
Заволжское	11524	На севере – ерик Шавраун; на западе – земли Енотаевского района; на востоке – нерестилище Хошеутовское, река Ахтуба; на юге – нерестилище Речное, ерик Казачий
Кирпичное	5904	На севере – ерик Банный, ерик Сухая Митинка; на востоке – ерик Кирпичный;

		на юго-западе – река Волга; на юго-востоке – нерестилище Заволжское, село Заволжье
--	--	--



Приложение № 6  
к Правилам рыболовства  
для Волжско-Каспийского  
рыбохозяйственного бассейна,  
утвержденным приказом  
Минсельхоза России  
От 13 октября 2022 г. № 695

**П Е Р Е Ч Е Н Ь**  
**зимовальных ям, расположенных на водных объектах**  
**рыбохозяйственного значения Волжско-Каспийского**  
**рыбохозяйственного бассейна**

Наименование зимовальных ям	Место расположения зимовальных ям
Республика Башкортостан	
-	река Белая: яр Нижнемуштинский, по правому берегу: 1. 55°47'08,17" с.ш. 54°08'17,70" в.д. 2. 55°47'09,43" с.ш. 54°08'13,53" в.д. 3. 55°46'46,67" с.ш. 54°07'22,00" в.д.
-	река Белая: выше устья реки Сюни, по левому берегу реки Белой: 1. 55°42'55,78" с.ш. 54°17'00,60" в.д. 2. 55°42'20,27" с.ш. 54°18'52,45" в.д. 3. 55°43'20,93" с.ш. 54°16'53,80" в.д.
-	река Белая: в районе Груздевского яра, по правому берегу: 1. 55°43'59,17" с.ш. 54°19'29,8" в.д. 2. 55°44'33,46" с.ш. 54°20'56,82" в.д. 3. 55°44'39,29" с.ш. 54°20'19,31" в.д.
-	река Белая: яр Нижний Гнилотаныпский, ближе к правому берегу: 1. 55°44'56,33" с.ш. 54°25'47,73" в.д. 2. 55°45'02,85" с.ш. 54°25'12,50" в.д. 3. 55°44'43,81" с.ш. 54°24'37,43" в.д.
-	река Белая: выше устья реки Базы, по левому берегу: 1. 55°41'14,40" с.ш. 54°31'25,79" в.д. 2. 55°41'02,29" с.ш. 54°30'49,95" в.д.



	3. 55°41'33,04" с.ш. 54°30'10,86" в.д.
-	река Белая: яр Атасьевский, яр Нижнетаныпский, по правому берегу: 1. 55°42'40,30" с.ш. 54°31'57,79" в.д. 2. 55°42'20,11" с.ш. 54°31'30,44" в.д. 3. 55°41'56,60" с.ш. 54°31'40,02" в.д.
-	река Белая: яр Юсуповский, по правому берегу: 1. 55°40'48,99" с.ш. 54°39'10,42" в.д. 2. 55°40'59,45" с.ш. 54°38'14,03" в.д. 3. 55°40'57,88" с.ш. 54°37'44,68" в.д.
-	река Белая: в районе Селивановского яра, по левому берегу: 1. 55°37'56,73" с.ш. 54°39'31,12" в.д. 2. 55°38'07,45" с.ш. 54°39'07,02" в.д. 3. 55°38'30,73" с.ш. 54°39'05,17" в.д.
-	река Белая: напротив устья Измаиловской старицы, правый берег: 1. 55°36'46,36" с.ш. 54°43'44,48" в.д. 2. 55°36'45,31" с.ш. 54°43'07,56" в.д. 3. 55°37'10,00" с.ш. 54°42'36,97" в.д.
-	река Белая: выше Дюртюлинского моста, по правому берегу: 1. 55°31'49,16" с.ш. 54°51'04,65" в.д. 2. 55°31'09,30" с.ш. 54°51'54,45" в.д.
-	река Белая: ниже устья реки Евбазы, по руслу: 1. 55°28'30,68" с.ш. 54°59'40,10" в.д. 2. 55°28'23,85" с.ш. 54°59'16,92" в.д.
-	река Белая: у деревни Старокангышево, по руслу: 1. 55°35'37,35" с.ш. 54°57'56,29" в.д. 2. 55°35'15,52" с.ш. 54°57'45,47" в.д.
-	река Белая: в районе Липовского яра, по левому берегу: 1. 55°36'38,12" с.ш. 55°05'57,64" в.д. 2. 55°36'01,99" с.ш. 55°05'32,45" в.д.
-	река Белая: в районе Темного яра, по правому берегу: 1. 55°38'36,29" с.ш. 55°07'05,70" в.д. 2. 55°38'09,26" с.ш. 55°04'46,96" в.д.

	3. 55°37'12,74" с.ш. 55°05'36,40" в.д.
-	река Белая: выше деревни Новокаргино, по правому берегу: 1. 55°34'58,41" с.ш. 55°12'31,62" в.д. 2. 55°35'24,95" с.ш. 55°11'57,17" в.д. 3. 55°35'45,47" с.ш. 55°11'23,80" в.д.
-	река Белая: у деревни Сабанаево, по руслу: 1. 55°28'03,73" с.ш. 55°12'16,23" в.д. 2. 55°28'07,68" с.ш. 55°11'15,98" в.д. 3. 55°28'29,53" с.ш. 55°11'18,45" в.д.
-	река Белая: в районе деревни Александровка, по левому берегу: 1. 55°24'36,85" с.ш. 55°16'27,01" в.д. 2. 55°24'41,16" с.ш. 55°15'53,94" в.д. 3. 55°24'57,77" с.ш. 55°15'14,55" в.д.
-	река Белая: у деревни Лачентау, ближе к правому берегу: 1. 55°27'10,10" с.ш. 55°23'05,88" в.д. 2. 55°27'35,04" с.ш. 55°22'02,54" в.д. 3. 55°27'18,27" с.ш. 55°21'18,66" в.д.
-	река Белая: в районе устья реки Бирь, по правому берегу: 1. 55°29'54,37" с.ш. 55°29'34,97" в.д. 2. 55°29'50,00" с.ш. 55°29'36,00" в.д. 3. 55°29'17,50" с.ш. 55°31'35,00" в.д.
-	река Белая: выше деревни Камышинка, ближе к правому берегу: 1. 55°16'49,57" с.ш. 55°30'09,84" в.д. 2. 55°17'00,50" с.ш. 55°28'51,05" в.д.
-	река Белая: ниже населенного пункта Сосновый Бор: 1. 55°16'12,96" с.ш. 55°31'03,60" в.д. 2. 55°16'42,86" с.ш. 55°30'29,92" в.д.
-	река Белая: Петровский яр, по правому берегу: 1. 55°10'52,04" с.ш. 55°35'27,33" в.д. 2. 55°10'46,38" с.ш. 55°35'06,78" в.д. 3. 55°10'39,66" с.ш. 55°34'47,16" в.д.
-	река Белая: на 6,5 км ниже деревни Удельно-Дуваней, по правому берегу:

	<p>1. 55°09'55,39" с.ш. 55°44'09,01" в.д.  2. 55°10'38,28" с.ш. 55°43'05,20" в.д.</p>
-	<p>река Белая: на 4,5 км ниже деревни Удельно-Дуваней, ближе к правому берегу, 2110 км судового хода:  1. 55°09'51,62" с.ш. 55°46'12,11" в.д.  2. 55°09'37,56" с.ш. 55°45'14,49" в.д.</p>
-	<p>река Белая: яр Кармасановский, ближе к левому берегу:  1. 55°07'24,49" с.ш. 55°43'12,99" в.д.  2. 55°07'54,50" с.ш. 55°43'36,94" в.д.  3. 55°08'07,87" с.ш. 55°43'58,72" в.д.</p>
-	<p>река Уфа: на 700 м ниже остановочного пункта Зеленый мыс, по левому берегу:  1. 54°41'10,43" с.ш. 56°02'56,40" в.д.  2. 54°41'07,05" с.ш. 56°02'46,43" в.д.</p>
-	<p>река Уфа: у деревни Шакша, ближе к левому берегу:  1. 54°47'36,65" с.ш. 56°13'49,35" в.д.  2. 54°47'26,49" с.ш. 56°13'40,15" в.д.  3. 54°47'21,64" с.ш. 56°13'29,03" в.д.</p>
-	<p>река Уфа: в районе Нижнемаксимовского переката, ближе к правому берегу:  1. 54°49'23,61" с.ш. 56°12'16,88" в.д.  2. 54°49'17,69" с.ш. 56°12'04,13" в.д.  3. 54°49'01,00" с.ш. 56°12'06,45" в.д.</p>
-	<p>река Уфа: в районе устья реки Таушка, по левому берегу:  1. 54°50'18,84" с.ш. 56°16'04,90" в.д.  2. 54°50'24,50" с.ш. 56°16'04,40" в.д.  3. 54°50'13,80" с.ш. 56°15'60,00" в.д.</p>
-	<p>река Уфа: в районе Нижневарязского переката, по правому берегу:  1. 55°06'07,34" с.ш. 56°27'27,89" в.д.  2. 55°05'59,26" с.ш. 56°27'18,50" в.д.  3. 55°05'54,33" с.ш. 56°27'16,55" в.д.</p>
-	<p>река Уфа: у деревни Ахлыстино, по правому берегу:  1. 55°08'10,56" с.ш. 56°32'07,82" в.д.  2. 55°08'08,17" с.ш. 56°32'02,87" в.д.</p>

	3. 55°08'07,29" с.ш. 56°31'58,51" в.д.
Республика Татарстан	
Нижнеуслонская	<p>река Волга (Волжский плес Куйбышевского водохранилища), участок акватории в промежутке: населенный пункт Нижний Услон – населенный пункт Лабышка:</p> <ol style="list-style-type: none"> <li>1. 55°41'01,2" с.ш. 48°59'01,8" в.д.</li> <li>2. 55°40'58,9" с.ш. 48°59'12,5" в.д.</li> <li>3. 55°40'07,2" с.ш. 48°58'10,5" в.д.</li> <li>4. 55°40'06,1" с.ш. 48°58'22,5" в.д.</li> <li>5. 55°38'43,3" с.ш. 48°57'37,5" в.д.</li> <li>6. 55°38'43,3" с.ш. 48°57'49,5" в.д.</li> <li>7. 55°37'38,5" с.ш. 48°57'35,3" в.д.</li> <li>8. 55°37'39,0" с.ш. 48°57'47,0" в.д.</li> <li>9. 55°36'40,3" с.ш. 48°57'45,8" в.д.</li> <li>10. 55°36'41,1" с.ш. 48°57'57,3" в.д.</li> <li>11. 55°34'59,4" с.ш. 48°58'34,4" в.д.</li> <li>12. 55°35'00,9" с.ш. 48°58'45,6" в.д.</li> <li>13. 55°33'22,8" с.ш. 48°59'39,3" в.д.</li> <li>14. 55°33'25,1" с.ш. 48°59'50,3" в.д.</li> <li>15. 55°29'47,5" с.ш. 49°03'09,6" в.д.</li> <li>16. 55°29'49,3" с.ш. 49°03'20,5" в.д.</li> <li>17. 55°28'35,9" с.ш. 49°03'45,3" в.д.</li> <li>18. 55°28'36,0" с.ш. 49°03'56,8" в.д.</li> <li>19. 55°27'06,0" с.ш. 49°03'34,5" в.д.</li> <li>20. 55°27'06,0" с.ш. 49°03'45,9" в.д.</li> </ol>
Печищенская	<p>река Волга (Волжский плес Куйбышевского водохранилища), акватория в промежутке: приустьевой участка реки Свияга – населенный пункт Печищи:</p> <ol style="list-style-type: none"> <li>1. 55°47'46,4" с.ш. 48°46'06,2" в.д.</li> <li>2. 55°47'45,1" с.ш. 48°45'55,0" в.д.</li> <li>3. 55°47'29,9" с.ш. 48°46'16,5" в.д.</li> <li>4. 55°47'28,3" с.ш. 48°46'05,2" в.д.</li> <li>5. 55°47'27,7" с.ш. 48°46'19,0" в.д.</li> <li>6. 55°47'25,2" с.ш. 48°46'08,2" в.д.</li> <li>7. 55°47'22,7" с.ш. 48°46'25,5" в.д.</li> <li>8. 55°47'19,8" с.ш. 48°46'15,0" в.д.</li> <li>9. 55°47'18,8" с.ш. 48°46'32,7" в.д.</li> <li>10. 55°47'14,7" с.ш. 48°46'24,0" в.д.</li> <li>11. 55°47'13,7" с.ш. 48°46'57,5" в.д.</li> <li>12. 55°47'08,1" с.ш. 48°46'51,5" в.д.</li> </ol>

	<p>13. 55°47'11,5" с.ш. 48°47'18,4" в.д.  14. 55°47'05,1" с.ш. 48°47'16,7" в.д.  15. 55°47'10,1" с.ш. 48°49'14,7" в.д.  16. 55°47'03,6" с.ш. 48°49'13,8" в.д.  17. 55°47'8,0" с.ш. 48°52'22,6" в.д.  18. 55°47'01,4" с.ш. 48°52'24,0" в.д.  19. 55°47'11,0" с.ш. 48°55'00,7" в.д.  20. 55°47'04,3" с.ш. 48°55'00,9" в.д.  21. 55°47'13,3" с.ш. 48°57'22,8" в.д.  22. 55°47'06,9" с.ш. 48°57'24,8" в.д.  23. 55°47'18,1" с.ш. 48°57'57,9" в.д.  24. 55°47'11,8" с.ш. 48°58'01,7" в.д.</p>
Тетюшская	<p>река Волга (Тетюшский плес Куйбышевского водохранилища), участок акватории в промежутке: город Тетюши – мыс «рынок горы Юматиха»:</p> <p>1. 54°57'03,2" с.ш. 48°51'09,8" в.д.  2. 54°57'03,2" с.ш. 48°51'21,0" в.д.  3. 54°56'37,2" с.ш. 48°51'11,1" в.д.  4. 54°56'37,8" с.ш. 48°51'22,3" в.д.  5. 54°55'47,4" с.ш. 48°51'31,5" в.д.  6. 54°55'49,1" с.ш. 48°51'42,6" в.д.  7. 54°54'47,3" с.ш. 48°52'07,8" в.д.  8. 54°54'49,5" с.ш. 48°52'18,7" в.д.  9. 54°52'35,7" с.ш. 48°53'52,6" в.д.  10. 54°52'37,6" с.ш. 48°54'03,3" в.д.  11. 54°51'58,0" с.ш. 48°54'13,5" в.д.  12. 54°51'59,3" с.ш. 48°54'24,5" в.д.  13. 54°51'19,0" с.ш. 48°54'29,4" в.д.  14. 54°51'20,3" с.ш. 48°54'40,5" в.д.</p>
Свиногорская	<p>река Кама (Камский плес Куйбышевского водохранилища), приустьевой участок реки Вятка:</p> <p>1. 55°35'27,9" с.ш. 51°32'48,8" в.д.  2. 55°35'21,4" с.ш. 51°32'47,7" в.д.  3. 55°35'33,3" с.ш. 51°31'05,7" в.д.  4. 55°35'26,8" с.ш. 51°31'06,9" в.д.  5. 55°35'24,8" с.ш. 51°30'21,8" в.д.  6. 55°35'18,9" с.ш. 51°30'26,5" в.д.  7. 55°35'02,7" с.ш. 51°29'57,6" в.д.  8. 55°35'00,8" с.ш. 51°30'08,9" в.д.  9. 55°34'39,8" с.ш. 51°30'02,1" в.д.  10. 55°34'43,7" с.ш. 51°30'11,5" в.д.  11. 55°33'37,2" с.ш. 51°31'05,2" в.д.</p>

	<p>12. 55°33'41,2" с.ш. 51°31'14,6" в.д.  13. 55°33'19,2" с.ш. 51°31'15,7" в.д.  14. 55°33'21,4" с.ш. 51°31'26,4" в.д.  15. 55°32'59,7" с.ш. 51°31'19,5" в.д.  16. 55°33'00,4" с.ш. 51°31'30,9" в.д.  17. 55°32'16,7" с.ш. 51°31'15,1" в.д.  18. 55°32'14,4" с.ш. 51°31'25,7" в.д.  19. 55°31'59,7" с.ш. 51°31'05,5" в.д.  20. 55°31'56,0" с.ш. 51°31'14,6" в.д.  21. 55°31'40,5" с.ш. 51°30'49,1" в.д.  22. 55°31'35,7" с.ш. 51°30'56,7" в.д.  23. 55°30'09,1" с.ш. 51°28'42,8" в.д.  24. 55°30'03,8" с.ш. 51°28'49,3" в.д.</p>
<b>Астраханская область</b>	
<b>Ахтубинский район</b>	
<b>Бешеная Суводь</b>	<p>река Волга, поворотные точки границ:  1. 48°22'39,9141" с.ш. 45°43'51,5535" в.д.  2. 48°22'59,8716" с.ш. 45°44'14,5422" в.д.  3. 48°22'01,8054" с.ш. 45°46'42,6002" в.д.  4. 48°21'41,1544" с.ш. 45°45'54,5618" в.д.</p>
<b>Куркина</b>	<p>река Подстепка, поворотные точки границ:  1. 48°25'58,6609" с.ш. 46°00'02,2710" в.д.  2. 48°25'58,5584" с.ш. 46°00'11,4055" в.д.  3. 48°24'56,9605" с.ш. 45°59'52,1129" в.д.  4. 48°24'57,3899" с.ш. 45°59'47,3622" в.д.</p>
<b>Пиштарская</b>	<p>рукав Ахтуба, поворотные точки границ:  1. 47°57'31,55" с.ш. 46°22'19,93" в.д.  2. 47°57'17,45" с.ш. 46°22'31,58" в.д.  3. 47°57'14,43" с.ш. 46°22'22,95" в.д.  4. 47°57'29,01" с.ш. 46°22'12,58" в.д.</p>
<b>Ескина</b>	<p>река Волга, поворотные точки границ:  1. 47°56'27,7976" с.ш. 46°23'56,9304" в.д.  2. 47°56'38,5415" с.ш. 46°23'59,3251" в.д.  3. 47°56'35,9464" с.ш. 46°24'19,9502" в.д.  4. 47°56'28,3426" с.ш. 46°24'17,9031" в.д.</p>
<b>Ежевичная</b>	<p>рукав Ахтуба, поворотные точки границ:  1. 47°52'17,41" с.ш. 46°34'12,05" в.д.  2. 47°52'02,21" с.ш. 46°34'05,00" в.д.  3. 47°52'03,85" с.ш. 46°34'00,64" в.д.</p>

	4. 47°52'17,76" с.ш. 46°34'06,64" в.д.
Каширская	рукав Ахтуба, поворотные точки границ: 1. 47°47'28,09" с.ш. 46°42'54,01" в.д. 2. 47°47'13,87" с.ш. 46°42'49,37" в.д. 3. 47°47'14,09" с.ш. 46°42'44,72" в.д. 4. 47°47'28,09" с.ш. 46°42'46,92" в.д.
Кулаковская	рукав Ахтуба, поворотные точки границ: 1. 47°49'08,8757" с.ш. 46°38'48,8499" в.д. 2. 47°49'11,0412" с.ш. 46°38'54,4117" в.д. 3. 47°49'08,6552" с.ш. 46°39'16,9873" в.д. 4. 47°49'06,2368" с.ш. 46°39'20,9656" в.д.
<b>Володарский район</b>	
Ходовая	рукав Васильевская, поворотные точки границ: 1. 46°12'20,34" с.ш. 48°53'52,17" в.д. 2. 46°12'24,25" с.ш. 48°53'52,55" в.д. 3. 46°12'18,62" с.ш. 48°54'15,03" в.д. 4. 46°12'15,62" с.ш. 48°54'11,33" в.д.
Золотая	река Тимофеевская, поворотные точки границ: 1. 46°27'06,1996" с.ш. 48°54'21,9413" в.д. 2. 46°27'09,8186" с.ш. 48°54'27,1169" в.д. 3. 46°27'08,1156" с.ш. 48°54'33,6829" в.д. 4. 46°27'02,9531" с.ш. 48°54'31,5200" в.д.
Яма № 5	Ерик Створный, поворотные точки границ: 1. 46°04'57,1402" с.ш. 48°54'19,0134" в.д. 2. 46°04'58,3765" с.ш. 48°54'20,2107" в.д. 3. 46°04'55,1513" с.ш. 48°54'25,8884" в.д. 4. 46°04'53,1892" с.ш. 48°54'25,1546" в.д.
Яма Морская	Фомин банк, поворотные точки границ: 1. 46°10'04,0609" с.ш. 49°01'46,2057" в.д. 2. 46°10'05,4251" с.ш. 49°01'47,5189" в.д. 3. 46°10'04,5958" с.ш. 49°01'51,3813" в.д. 4. 46°10'02,5094" с.ш. 49°01'50,4157" в.д.
Район суводей	рукав Обжорова, поворотные точки границ: 1. 46°17'05,4126" с.ш. 49°06'01,6365" в.д. 2. 46°17'05,7996" с.ш. 49°06'03,3359" в.д.

	<p>3. 46°17'04,1714" с.ш. 49°06'03,8573" в.д. 4. 46°17'03,8378" с.ш. 49°06'02,4283" в.д.</p>
20-й км Обжоровского канала	<p>рукав Обжорова, поворотные точки границ: 1. 46°09'44,6312" с.ш. 49°13'56,5551" в.д. 2. 46°09'46,6643" с.ш. 49°13'58,7180" в.д. 3. 46°09'40,7789" с.ш. 49°14'03,3529" в.д. 4. 46°09'40,5649" с.ш. 49°13'59,3360" в.д.</p>
7-я Огневка	<p>рукав Белинский банк, поворотные точки границ: 1. 45°56'31,67" с.ш. 48°48'49,30" в.д. 2. 45°56'33,61" с.ш. 48°48'53,16" в.д. 3. 45°56'23,21" с.ш. 48°49'05,95" в.д. 4. 45°56'20,70" с.ш. 48°49'02,43" в.д.</p>
Кирсановская	<p>Ерик Кирсановский, поворотные точки границ: 1. 46°10'17,2726" с.ш. 48°51'51,0930" в.д. 2. 46°10'16,8981" с.ш. 48°51'52,3869" в.д. 3. 46°10'15,8015" с.ш. 48°51'52,0393" в.д. 4. 46°10'15,6544" с.ш. 48°51'50,8999" в.д.</p>
Дамбинская	<p>протока Большая Сумница, поворотные точки границ: 1. 46°29'08,8427" с.ш. 48°45'28,9312" в.д. 2. 46°29'13,9487" с.ш. 48°45'31,9438" в.д. 3. 46°29'11,8744" с.ш. 48°45'42,0633" в.д. 4. 46°29'07,0875" с.ш. 48°45'41,2908" в.д.</p>
Яма «Желтая»	<p>рукав Малобелинский банк, поворотные точки границ: 1. 45°58'32,83" с.ш. 48°44'49,70" в.д. 2. 45°58'32,38" с.ш. 48°44'52,73" в.д. 3. 45°58'20,76" с.ш. 48°44'49,87" в.д. 4. 45°58'21,33" с.ш. 48°44'47,02" в.д.</p>
Яма «Коровья»	<p>рукав Большой Белинский банк, поворотные точки границ: 1. 46°06'13,11" с.ш. 48°44'16,40 в.д. 2. 46°06'15,01" с.ш. 48°44'20,11" в.д. 3. 46°06'08,61" с.ш. 48°44'31,19" в.д. 4. 46°06'02,51" с.ш. 48°44'26,99" в.д. 5. 46°06'10,87" с.ш. 48°44'12,10" в.д.</p>
Икрянинский район	
Мартышка	река Зюдева, поворотные точки границ:



	<ol style="list-style-type: none"> <li>1. 45°44'58,85" с.ш. 47°43'09,97" в.д.</li> <li>2. 45°44'58,07" с.ш. 47°43'17,06" в.д.</li> <li>3. 45°44'14,24" с.ш. 47°43'37,59" в.д.</li> <li>4. 45°44'12,89" с.ш. 47°43'28,40" в.д.</li> </ol>
Нижняя Зюйдевая	<p>река Зюдева, поворотные точки границ:</p> <ol style="list-style-type: none"> <li>1. 45°40'57,6651" с.ш. 47°46'15,7692" в.д.</li> <li>2. 45°40'59,0184" с.ш. 47°46'18,8761" в.д.</li> <li>3. 45°40'51,0311" с.ш. 47°46'24,0517" в.д.</li> <li>4. 45°40'50,2755" с.ш. 47°46'20,7301" в.д.</li> </ol>
Яма канала Зюйдевый	<p>река Зюдева, поворотные точки границ:</p> <ol style="list-style-type: none"> <li>1. 45°38'23,3673" с.ш. 47°46'53,1844" в.д.</li> <li>2. 45°38'23,5023" с.ш. 47°46'55,6563" в.д.</li> <li>3. 45°38'21,3149" с.ш. 47°46'56,3901" в.д.</li> <li>4. 45°38'21,0989" с.ш. 47°46'53,7637" в.д.</li> </ol>
Яма 12-я Огневка (Белая сторона канала)	<p>Волго-Каспийский канал, поворотные точки границ:</p> <ol style="list-style-type: none"> <li>1. 45°30'44,2296" с.ш. 47°44'54,5433" в.д.</li> <li>2. 45°30'44,5002" с.ш. 47°44'58,6760" в.д.</li> <li>3. 45°30'41,0899" с.ш. 47°44'59,0622" в.д.</li> <li>4. 45°30'41,1170" с.ш. 47°44'55,5475" в.д.</li> </ol>
Яма 12-я Огневка (Красная сторона канала)	<p>Волго-Каспийский канал, поворотные точки границ:</p> <ol style="list-style-type: none"> <li>1. 45°30'58,1359" с.ш. 47°45'02,2534" в.д.</li> <li>2. 45°30'57,4052" с.ш. 47°45'06,3475" в.д.</li> <li>3. 45°30'54,5093" с.ш. 47°45'07,8925" в.д.</li> <li>4. 45°30'52,6689" с.ш. 47°45'04,7640" в.д.</li> </ol>
<b>Камызякский район</b>	
Сидоркина	<p>протока Гандурино, поворотные точки границ:</p> <ol style="list-style-type: none"> <li>1. 45°43'20,68" с.ш. 47°59'26,43" в.д.</li> <li>2. 45°43'30,52" с.ш. 47°59'34,89" в.д.</li> <li>3. 45°43'28,20" с.ш. 47°59'39,10" в.д.</li> <li>4. 45°43'19,21" с.ш. 47°59'33,96" в.д.</li> </ol>
Никитинская	<p>рукав Никитинский банк, поворотные точки границ:</p> <ol style="list-style-type: none"> <li>1. 45°50'17,3285" с.ш. 48°06'41,0835" в.д.</li> <li>2. 45°50'16,0369" с.ш. 48°06'50,7395" в.д.</li> <li>3. 45°50'10,5474" с.ш. 48°06'48,4993" в.д.</li> <li>4. 45°50'11,7315" с.ш. 48°06'39,9248" в.д.</li> </ol>

Система ям на Кировском банке	Кировский канал, поворотные точки границ: 1. 45°47'36,9107" с.ш. 48°13'38,9660" в.д. 2. 45°47'36,9915" с.ш. 48°13'41,0323" в.д. 3. 45°45'25,4637" с.ш. 48°14'55,6469" в.д. 4. 45°45'25,4772" с.ш. 48°14'52,8467" в.д.
Ямы по Рытому Банку	рукав Рытый банк, поворотные точки границ ямы № 1:
Яма № 1	1. 45°47'18,4360" с.ш. 48°07'42,3407" в.д. 2. 45°47'19,1498" с.ш. 48°07'46,0679" в.д. 3. 45°47'17,1298" с.ш. 48°07'46,8984" в.д. 4. 45°47'15,9043" с.ш. 48°07'43,4608" в.д.
Яма № 2	рукав Рытый банк, поворотные точки границ ямы № 2: 1. 45°45'26,1260" с.ш. 48°11'19,0421" в.д. 2. 45°45'28,1201" с.ш. 48°11'20,2973" в.д. 3. 45°45'27,1905" с.ш. 48°11'24,5073" в.д. 4. 45°45'24,8864" с.ш. 48°11'23,3486" в.д.
Яма № 3	рукав Рытый банк, поворотные точки границ ямы № 3: 1. 45°44'11,2822" с.ш. 48°14'32,3911" в.д. 2. 45°44'11,6866" с.ш. 48°14'36,7943" в.д. 3. 45°44'07,9394" с.ш. 48°14'36,8329" в.д. 4. 45°44'07,8046" с.ш. 48°14'32,8932" в.д.
Яма № 4	рукав Рытый банк, поворотные точки границ ямы № 4: 1. 45°42'04,0433" с.ш. 48°16'05,2981" в.д. 2. 45°42'05,2302" с.ш. 48°16'07,0748" в.д. 3. 45°42'00,5905" с.ш. 48°16'11,0144" в.д. 4. 45°41'59,8621" с.ш. 48°16'07,6155" в.д.
По банку Никитинский	рукав Никитинский банк, поворотные точки границ: 1. 45°41'06,2615" с.ш. 48°06'35,3851" в.д. 2. 45°41'05,7219" с.ш. 48°06'38,2046" в.д. 3. 45°41'03,3204" с.ш. 48°06'37,0845" в.д. 4. 45°41'03,8870" с.ш. 48°06'33,9560" в.д.
Старо-Никитинская	рукав Никитинский банк, поворотные точки границ: 1. 45°41'37,9373" с.ш. 48°06'48,7943" в.д. 2. 45°41'38,3959" с.ш. 48°06'51,1696" в.д. 3. 45°41'36,9256" с.ш. 48°06'50,9379" в.д. 4. 45°41'36,1837" с.ш. 48°06'49,2191" в.д.

Ямы по реке Шемаха	протока Банк – Шимоха, поворотные точки границ ямы № 1:
Яма № 1	<ol style="list-style-type: none"> <li>1. 45°44'07,8148" с.ш. 48°16'03,1476" в.д.</li> <li>2. 45°44'08,0709" с.ш. 48°16'06,1410" в.д.</li> <li>3. 45°44'05,1055" с.ш. 48°16'06,8555" в.д.</li> <li>4. 45°44'04,9302" с.ш. 48°16'03,8815" в.д.</li> </ol>
	протока Банк – Шимоха, поворотные точки границ ямы № 2:
Яма № 2	<ol style="list-style-type: none"> <li>1. 45°44'56,0043" с.ш. 48°16'23,1908" в.д.</li> <li>2. 45°44'55,3575" с.ш. 48°16'25,6241" в.д.</li> <li>3. 45°44'51,5572" с.ш. 48°16'23,8474" в.д.</li> <li>4. 45°44'52,4197" с.ш. 48°16'20,2167" в.д.</li> </ol>
	протока Банк – Шимоха, поворотные точки границ ямы № 3:
Яма № 3	<ol style="list-style-type: none"> <li>1. 45°45'15,2553" с.ш. 48°16'47,0634" в.д.</li> <li>2. 45°45'13,3689" с.ш. 48°16'48,6856" в.д.</li> <li>3. 45°45'10,4583" с.ш. 48°16'45,5184" в.д.</li> <li>4. 45°45'11,9405" с.ш. 48°16'41,6174" в.д.</li> </ol>
	протока Банк – Шимоха, поворотные точки границ ямы № 4:
Яма № 4	<ol style="list-style-type: none"> <li>1. 45°47'09,1782" с.ш. 48°18'32,0918" в.д.</li> <li>2. 45°47'08,9897" с.ш. 48°18'33,7719" в.д.</li> <li>3. 45°47'07,4275" с.ш. 48°18'33,4050" в.д.</li> <li>4. 45°47'07,8989" с.ш. 48°18'31,8021" в.д.</li> </ol>
	протока Банк – Шимоха, поворотные точки границ ямы № 5:
Яма № 5	<ol style="list-style-type: none"> <li>1. 45°46'58,1057" с.ш. 48°18'29,7005" в.д.</li> <li>2. 45°46'57,7555" с.ш. 48°18'31,6704" в.д.</li> <li>3. 45°46'55,4391" с.ш. 48°18'31,4386" в.д.</li> <li>4. 45°46'55,4391" с.ш. 48°18'29,0439" в.д.</li> </ol>
Ямы по реке Митричева	протока Митричева, поворотные точки границ ямы № 1:
Яма № 1	<ol style="list-style-type: none"> <li>1. 45°52'13,8709" с.ш. 48°12'26,9370" в.д.</li> <li>2. 45°52'14,2743" с.ш. 48°12'30,3745" в.д.</li> <li>3. 45°52'11,5581" с.ш. 48°12'31,8036" в.д.</li> <li>4. 45°52'11,2892" с.ш. 48°12'28,9068" в.д.</li> </ol>
Яма № 2	протока Митричева, поворотные точки границ ямы № 2: <ol style="list-style-type: none"> <li>1. 45°51'35,6994" с.ш. 48°12'30,9597" в.д.</li> <li>2. 45°51'34,3276" с.ш. 48°12'33,3930" в.д.</li> </ol>

<p>Яма № 3</p> <p>Яма № 4</p> <p>Яма № 5</p>	<p>3. 45°51'31,9874" с.ш. 48°12'30,5348" в.д. 4. 45°51'33,7089" с.ш. 48°12'28,1402" в.д.</p>
	<p>протока Митричева, поворотные точки границ ямы № 3:</p> <p>1. 45°51'16,7177" с.ш. 48°12'22,9207" в.д. 2. 45°51'16,9867" с.ш. 48°12'26,7059" в.д. 3. 45°51'13,8124" с.ш. 48°12'27,7487" в.д. 4. 45°51'13,4358" с.ш. 48°12'24,0408" в.д.</p>
	<p>протока Митричева, поворотные точки границ ямы № 4:</p> <p>1. 45°50'43,0632" с.ш. 48°12'39,2490" в.д. 2. 45°50'42,0138" с.ш. 48°12'41,5278" в.д. 3. 45°50'38,9735" с.ш. 48°12'39,4035" в.д. 4. 45°50'40,4802" с.ш. 48°12'37,2792" в.д.</p>
	<p>протока Митричева, поворотные точки границ ямы № 5:</p> <p>1. 45°49'45,2522" с.ш. 48°12'41,4556" в.д. 2. 45°49'45,2791" с.ш. 48°12'44,4682" в.д. 3. 45°49'42,6685" с.ш. 48°12'45,0476" в.д. 4. 45°49'43,0991" с.ш. 48°12'41,8804" в.д.</p>
	<p>По реке Створы</p> <p>Яма № 1</p> <p>Яма № 2</p>
<p>Ямы по банку Кулагинский</p> <p>Яма № 1</p>	<p>рукав Кулагинский банк, поворотные точки границ ямы № 1:</p> <p>1. 45°43'19,1185" с.ш. 48°09'53,7949" в.д. 2. 45°43'19,7387" с.ш. 48°09'56,8462" в.д. 3. 45°43'17,0961" с.ш. 48°09'57,1938" в.д. 4. 45°43'16,9882" с.ш. 48°09'54,3357" в.д.</p> <p>рукав Кулагинский банк, поворотные точки границ ямы № 2:</p> <p>1. 45°42'57,9741" с.ш. 48°10'04,7097" в.д.</p>

Яма № 2	2. 45°42'57,9741" с.ш. 48°10'07,0271" в.д. 3. 45°42'54,9807" с.ш. 48°10'08,0313" в.д. 4. 45°42'54,5492" с.ш. 48°10'05,2504" в.д.
Яма № 3	рукав Кулагинский банк, поворотные точки границ ямы № 3: 1. 45°43'32,2564" с.ш. 48°09'48,6375" в.д. 2. 45°43'33,0183" с.ш. 48°09'51,0200" в.д. 3. 45°43'31,1309" с.ш. 48°09'52,2173" в.д. 4. 45°43'30,4568" с.ш. 48°09'50,5179" в.д.
Яма № 4	рукав Кулагинский банк, поворотные точки границ ямы № 4: 1. 45°43'49,5320" с.ш. 48°09'38,3678" в.д. 2. 45°43'50,2600" с.ш. 48°09'40,3376" в.д. 3. 45°43'48,2649" с.ш. 48°09'42,1530" в.д. 4. 45°43'47,6987" с.ш. 48°09'39,9514" в.д.
По банку Колочный Яма № 1	Ерик Колочный, поворотные точки границ ямы № 1: 1. 45°53'13,2837" с.ш. 48°20'55,8803" в.д. 2. 45°53'13,6063" с.ш. 48°20'57,3094" в.д. 3. 45°53'11,7512" с.ш. 48°20'59,5110" в.д. 4. 45°53'11,1329" с.ш. 48°20'57,4253" в.д.
Яма № 2	Ерик Колочный, поворотные точки границ ямы № 2: 1. 45°52'37,6002" с.ш. 48°21'16,0509" в.д. 2. 45°52'38,0035" с.ш. 48°21'17,5379" в.д. 3. 45°52'35,8389" с.ш. 48°21'18,6580" в.д. 4. 45°52'35,7851" с.ш. 48°21'16,7075" в.д.
Первая Хазовская яма	Ерик Колочный, поворотные точки границ: 1. 45°47'31,3211" с.ш. 48°25'42,5093" в.д. 2. 45°47'31,2941" с.ш. 48°25'45,0585" в.д. 3. 45°47'29,6244" с.ш. 48°25'46,1786" в.д. 4. 45°47'29,8129" с.ш. 48°25'43,5135" в.д.
Вторая Хазовская яма	Ерик Колочный, поворотные точки границ: 1. 45°46'47,3592" с.ш. 48°26'08,8290" в.д. 2. 45°46'48,6791" с.ш. 48°26'11,1078" в.д. 3. 45°46'46,7936" с.ш. 48°26'12,8072" в.д. 4. 45°46'46,0124" с.ш. 48°20'09,9104" в.д.
Третья Хазовская яма	Ерик Колочный, поворотные точки границ: 1. 45°46'00,0708" с.ш. 48°26'36,9858" в.д. 2. 45°46'01,0947" с.ш. 48°26'40,6165" в.д.

	<p>3. 45°45'58,1848" с.ш. 48°26'43,2043" в.д.  4. 45°45'56,4874" с.ш. 48°26'09,9104" в.д.</p>
По банку Створинский	<p>Ерик Створненский банк, поворотные точки границ  ямы № 1:</p> <p>1. 45°56'48,2058" с.ш. 48°18'35,8815" в.д.  2. 45°56'50,0320" с.ш. 48°18'38,8170" в.д.  3. 45°56'47,2390" с.ш. 48°18'42,3703" в.д.  4. 45°56'45,6813" с.ш. 48°18'38,9714" в.д.</p>
Яма № 1	
Яма № 2	<p>Ерик Створненский банк, поворотные точки границ  ямы № 2:</p> <p>1. 45°56'15,9191" с.ш. 48°19'04,2281" в.д.  2. 45°56'16,8861" с.ш. 48°19'07,3952" в.д.  3. 45°56'13,9852" с.ш. 48°19'10,4851" в.д.  4. 45°56'13,1794" с.ш. 48°19'07,9360" в.д.</p>
Яма Петровская	<p>протока Гандурино, поворотные точки границ:</p> <p>1. 45°38'45,0411" с.ш. 48°00'03,2824" в.д.  2. 45°38'45,2571" с.ш. 48°00'06,1020" в.д.  3. 45°38'43,5830" с.ш. 48°00'06,7586" в.д.  4. 45°38'42,8810" с.ш. 48°00'04,1708" в.д.</p>
<b>Красноярский район</b>	
Прямая средняя	<p>протока Прямая Средняя, поворотные точки границ:</p> <p>1. 46°28'29,45" с.ш. 48°22'23,59" в.д.  2. 46°28'36,61" с.ш. 48°22'36,03" в.д.  3. 46°28'02,46" с.ш. 48°23'48,92" в.д.  4. 46°28'00,51" с.ш. 48°23'38,84" в.д.</p>
Перекоп	<p>рукав Бузан, поворотные точки границ:</p> <p>1. 46°37'07,65" с.ш. 48°12'13,89" в.д.  2. 46°37'10,95" с.ш. 48°13'02,01" в.д.  3. 46°37'05,79" с.ш. 48°13'00,47" в.д.  4. 46°37'01,58" с.ш. 48°12'40,92" в.д.</p>
Куцакинская	<p>протока Шмагина, поворотные точки границ:</p> <p>1. 46°30'08,31" с.ш. 48°15'04,94" в.д.  2. 46°30'13,69" с.ш. 48°15'10,19" в.д.  3. 46°30'02,12" с.ш. 48°15'42,17" в.д.  4. 46°29'58,01" с.ш. 48°15'35,99" в.д.</p>
<b>Наримановский район</b>	
Машкина Коса	<p>река Волга, поворотные точки границ:</p> <p>1. 46°47'10,24" с.ш. 47°45'06,08" в.д.</p>

	<p>2. 46°47'41,65" с.ш. 47°46'33,53" в.д.  3. 46°46'49,01" с.ш. 47°47'03,19" в.д.  4. 46°46'19,50" с.ш. 47°46'16,53" в.д.</p>
<b>Харабалинский район</b>	
<b>Гришкина суводь</b>	<p>Ерик Банный, поворотные точки границ:  1. 47°08'28,64" с.ш. 47°26'32,54" в.д.  2. 47°08'19,92" с.ш. 47°26'38,68" в.д.  3. 47°08'18,35" с.ш. 47°26'34,65" в.д.  4. 47°08'28,03" с.ш. 47°26'28,82" в.д.</p>
<b>Район участка Обливной</b>	<p>Ерик Банный, поворотные точки границ:  1. 47°08'21,40" с.ш. 47°26'37,41" в.д.  2. 47°08'09,91" с.ш. 47°26'53,71" в.д.  3. 47°08'08,08" с.ш. 47°26'51,20" в.д.  4. 47°08'19,03" с.ш. 47°26'33,79" в.д.</p>
<b>Район участка Монтя</b>	<p>протока Митинка, поворотные точки границ:  1. 46°57'23,75" с.ш. 47°36'30,55" в.д.  2. 46°56'51,85" с.ш. 47°36'22,52" в.д.  3. 46°56'53,49" с.ш. 47°36'01,05" в.д.  4. 46°57'25,50" с.ш. 47°36'06,10" в.д.</p>
<b>Лопатинская</b>	<p>рукав Ахтуба, поворотные точки границ:  1. 47°26'21,63" с.ш. 46°58'51,30" в.д.  2. 47°26'25,19" с.ш. 46°59'38,42" в.д.  3. 47°26'15,97" с.ш. 46°59'36,41" в.д.  4. 47°26'13,45" с.ш. 46°58'55,40" в.д.</p>
<b>Район фермерского хозяйства Утесова</b>	<p>Ерик Кирпичный, поворотные точки границ:  1. 47°05'53,2100" с.ш. 47°28'59,7992" в.д.  2. 47°05'54,7350" с.ш. 47°29'19,4974" в.д.  3. 47°05'37,2758" с.ш. 47°29'12,0044" в.д.  4. 47°05'40,0105" с.ш. 47°29'21,1968" в.д.</p>
<b>Бабкина яма</b>	<p>протока Криуша, поворотные точки границ:  1. 47°13'39,05" с.ш. 47°16'35,12" в.д.  2. 47°13'35,21" с.ш. 47°16'40,21" в.д.  3. 47°13'41,23" с.ш. 47°16'55,66" в.д.  4. 47°13'46,42" с.ш. 47°16'54,00" в.д.</p>
<b>Черный рынок</b>	<p>рукав Ахтуба, поворотные точки границ:  1. 47°22'27,9608" с.ш. 47°07'58,2684" в.д.  2. 47°22'33,4012" с.ш. 47°07'54,3287" в.д.  3. 47°22'41,0384" с.ш. 47°08'11,8639" в.д.</p>

	4. 47°22'34,4474" с.ш. 47°08'16,9623" в.д.
Яма по реке Ахтуба	рукав Ахтуба, поворотные точки границ: 1. 47°13'50,4868" с.ш. 47°13'39,0903" в.д. 2. 47°13'51,2212" с.ш. 47°13'52,0679" в.д. 3. 47°14'08,8451" с.ш. 47°15'17,9673" в.д. 4. 47°14'09,3696" с.ш. 47°15'26,7735" в.д.
Зимний лес (Салмановская)	рукав Ахтуба, поворотные точки границ: 1. 47°30'26,6852" с.ш. 46°53'47,2953" в.д. 2. 47°30'26,2156" с.ш. 46°53'54,0931" в.д. 3. 47°30'11,5523" с.ш. 46°53'57,7237" в.д. 4. 47°30'11,1348" с.ш. 46°53'48,9175" в.д.
Черноярский район	
Дубовская-1 (Черный Яр)	река Волга, поворотные точки границ: 1. 48°25'37,9948" с.ш. 45°25'43,0889" в.д. 2. 48°25'55,0121" с.ш. 45°25'18,2151" в.д. 3. 48°26'13,9753" с.ш. 45°26'19,8587" в.д. 4. 48°25'45,8886" с.ш. 45°26'39,6341" в.д.
Дубовская-2	река Волга, поворотные точки границ: 1. 48°25'31,5360" с.ш. 45°28'37,6685" в.д. 2. 48°26'16,4352" с.ш. 45°27'57,1907" в.д. 3. 48°26'52,9205" с.ш. 45°29'54,9161" в.д. 4. 48°26'20,5350" с.ш. 45°30'34,4669" в.д.
Холодная яма	река Волга, поворотные точки границ: 1. 48°19'03,51" с.ш. 45°52'04,78" в.д. 2. 48°18'18,90" с.ш. 45°54'13,10" в.д. 3. 48°18'26,57" с.ш. 45°54'20,55" в.д. 4. 48°19'11,59" с.ш. 45°52'10,51" в.д.
Аргунка	река Волга, поворотные точки границ: 1. 48°03'42,09" с.ш. 46°07'16,78" в.д. 2. 48°01'02,94" с.ш. 46°06'40,22" в.д. 3. 48°01'04,73" с.ш. 46°07'11,95" в.д. 4. 48°03'46,09" с.ш. 46°07'50,50" в.д.
город Астрахань	
Искусственная яма	протока Кривая Болда, поворотные точки границ: 1. 46°24'14,54" с.ш. 48°08'18,90" в.д. 2. 46°24'16,52" с.ш. 48°08'38,29" в.д. 3. 46°24'11,44" с.ш. 48°08'44,01" в.д. 4. 46°23'59,58" с.ш. 48°08'35,28" в.д.



	5. 46°23'59,05" с.ш. 48°08'27,09" в.д.
Белгородская область	
Айдарская	река Айдар (Ровеньской район): выше по течению на 100 м от хутора Озерный (размеры: 300 х 20 х 2,5 м): 1. 49°58'02,2311" с.ш. 38°55'49,4137" в.д. 2. 49°58'01,7826" с.ш. 38°55'49,7227" в.д. 3. 49°58'09,3934" с.ш. 38°55'58,2200" в.д. 4. 49°58'09,0322" с.ш. 38°55'58,8573" в.д.
Доброивановская	Белгородское водохранилище: 500 метров от центра плотины в направлении села Ивановка (размеры: 1500 х 100 х 4,5 м): 1. 50°25'50,1099" с.ш. 36°44'32,9756" в.д. 2. 50°25'04,9064" с.ш. 36°44'58,6218" в.д. 3. 50°25'05,6960" с.ш. 36°45'03,8746" в.д. 4. 50°25'50,8994" с.ш. 36°44'38,5374" в.д.
Буяновская (Шебекинский район)	Белгородское водохранилище (Шебекинский район): затон «Буян», район «Обкомовские дачи» 600 м от плотины по правому берегу (размеры: 400 х 250 х 10 м): 1. 50°25,063160' с.ш. 36°45,609191' в.д. 2. 50°25,270447' с.ш. 36°45,753387' в.д. 3. 50°25,173386' с.ш. 36°45,776561' в.д. 4. 50°25,242481' с.ш. 36°45,578292' в.д.
Гайворонская	река Ворскла (Грайворонский район): от устья реки Грайворонка 400 м вниз по течению на излучине в районе притока озера Байкал (размеры: 120 х 20 х 4 м): 1. 50°29'43,0672" с.ш. 35°39'39,7535" в.д. 2. 50°29'42,5006" с.ш. 35°39'40,1397" в.д. 3. 50°29'40,1724" с.ш. 35°39'37,9961" в.д. 4. 50°29'40,6158" с.ш. 35°39'38,7879" в.д.
Деревенская	река Ворскла (Грайворонский район): в районе пляжа воинской части, расположенной на правом берегу напротив села Антоновка (размеры: 50 х 30 х 5 м): 1. 50°33'25,2536" с.ш. 35°45'29,2507" в.д. 2. 50°33'26,6684" с.ш. 35°45'27,9568" в.д. 3. 50°33'27,3635" с.ш. 35°45'28,9321" в.д. 4. 50°33'26,1701" с.ш. 35°45'29,7721" в.д.

Агошевская	<p>река Оскол (Валуийский район): 1 км вниз по течению от села Агошевка (размеры: 80 х 35 х 5 м):</p> <ol style="list-style-type: none"> <li>1. 50°12'29,3854" с.ш. 38°03'27,2252" в.д.</li> <li>2. 50°12'29,8564" с.ш. 38°03'27,9591" в.д.</li> <li>3. 50°12'27,2785" с.ш. 38°03'30,0254" в.д.</li> <li>4. 50°12'27,1793" с.ш. 38°03'28,9826" в.д.</li> </ol>
Холодна	<p>река Оскол (Волоконовский район): 500 м вниз по течению от села Новоивановка (размеры: 70 х 30 х 6 м):</p> <ol style="list-style-type: none"> <li>1. 50°35'36,9877" с.ш. 37°46'12,4626" в.д.</li> <li>2. 50°35'37,0861" с.ш. 37°46'13,6985" в.д.</li> <li>3. 50°35'35,2176" с.ш. 37°46'13,9689" в.д.</li> <li>4. 50°35'34,8979" с.ш. 37°46'12,7716" в.д.</li> </ol>
Чернолесье	<p>река Оскол (Новооскольский городской округ): 1,5 км вниз по течению от села Мирошники (размеры: 100 х 30 х 9 м):</p> <ol style="list-style-type: none"> <li>1. 50°48'18,4976" с.ш. 37°49'02,1791" в.д.</li> <li>2. 50°48'18,5711" с.ш. 37°49'03,3378" в.д.</li> <li>3. 50°48'15,7565" с.ш. 37°49'02,9902" в.д.</li> <li>4. 50°48'15,9768" с.ш. 37°49'03,9944" в.д.</li> </ol>
Новооскольская	<p>река Оскол (город Новый Оскол): 800 м вниз по течению от автодорожного моста ул. 1 Мая (размеры: 70 х 30 х 6 м):</p> <ol style="list-style-type: none"> <li>1. 50°45'06,8514" с.ш. 37°51'40,5367" в.д.</li> <li>2. 50°45'06,6064" с.ш. 37°51'41,5409" в.д.</li> <li>3. 50°45'05,3445" с.ш. 37°51'39,1173" в.д.</li> <li>4. 50°45'04,8422" с.ш. 37°51'40,0153" в.д.</li> </ol>
Мельница	<p>река Оскол (город Старый Оскол): от автомобильного моста по улице Октябрьская, вниз по течению на протяжении 600 м (размеры: 600 х 35 х 3,5 м):</p> <ol style="list-style-type: none"> <li>1. 51°17'55,6052" с.ш. 37°50'44,6692" в.д.</li> <li>2. 51°17'56,0411" с.ш. 37°50'45,4417" в.д.</li> <li>3. 51°17'42,5778" с.ш. 37°50'45,4803" в.д.</li> <li>4. 51°17'42,0209" с.ш. 37°50'46,2142" в.д.</li> </ol>
Богатовская	<p>река Пена (Ивнянский район): 300 м вниз по течению от села Богатое (размеры: 70 х 30 х 3 м):</p> <ol style="list-style-type: none"> <li>1. 50°58'50,2525" с.ш. 36°00'34,6533" в.д.</li> <li>2. 50°58'49,9356" с.ш. 36°00'33,9195" в.д.</li> <li>3. 50°58'48,4239" с.ш. 36°00'37,5501" в.д.</li> </ol>

	4. 50°58'48,2288" с.ш. 36°00'36,4300" в.д.
Драгунская	река Пена (Ивнянский район): 800 м вниз по течению от села Драгунка (размеры: 50 х 20 х 4 м): 1. 51°02'21,1663" с.ш. 35°56'49,6703" в.д. 2. 51°02'21,4585" с.ш. 35°56'50,3655" в.д. 3. 51°02'20,1192" с.ш. 35°56'51,8332" в.д. 4. 51°02'20,5453" с.ш. 35°56'52,3933" в.д.
Старооскольская	река Оскол: нижний бьеф Старооскольского водохранилища на протяжении 500 м от гидроузла (500 х 150 х 7 м): 1. 51°22'45,1268" с.ш. 37°47'13,1872" в.д. 2. 51°22'45,0784" с.ш. 37°47'17,1269" в.д. 3. 51°22'29,4150" с.ш. 37°47'10,4836" в.д. 4. 51°22'29,4150" с.ш. 37°47'16,5089" в.д.
Лебединская	река Оскол (Старооскольский район): Старооскольское водохранилище: 300 м в сторону плотины от турбазы ОАО «Лебединский ГОК» (размеры: 120 х 80 х 8 м): 1. 51°23'29,8851" с.ш. 37°47'52,8925" в.д. 2. 51°23'31,6249" с.ш. 37°47'49,3391" в.д. 3. 51°23'34,8145" с.ш. 37°47'53,3560" в.д. 4. 51°23'32,8815" с.ш. 37°47'56,4459" в.д.
<b>Брянская область</b>	
Романов рог	река Десна (Рогнеденский район): вверх по течению от деревни Снопоть, 1 км по левому берегу: 1. 53°53'59" с.ш. 33°40'18,0" в.д. 2. 53°54'18,0" с.ш. 33°39'47,1" в.д.
Вяземский водоворот	река Десна (Дубровский район): вверх по течению от деревни Вязовск на 300 м до мелиоративной канавы протяженностью 900 м: 1. 53°39'20,9" с.ш. 33°41'30,9" в.д. 2. 53°38'58,4" с.ш. 33°41'15,3" в.д.
Госиловский водоворот	река Десна (Жуковский район): от автомобильного моста Брянск-Жуковка вниз по течению протяженностью 300 м: 1. 53°29'55,2" с.ш. 33°41'57,3" в.д. 2. 53°29'5 4" с.ш. 33°42'1 7" в.д.

Городищенская	река Десна (Бежицкий район города Брянска): вниз по течению от устья реки Болва протяженностью 200 м: 1. 53°17'06,3" с.ш. 34°20'08,7" в.д. 2. 53°17'0 9" с.ш. 34°20'17,7" в.д.
Выгоничский водоворот	река Десна (Выгоничский район): в районе поселка Выгоничи, от устья реки Безымянная протяженностью 700 м: 1. 53°05'03,3" с.ш. 34°05'10,9" в.д. 2. 53°04'43,2" с.ш. 34°05'08,1" в.д.
Лбовский водоворот	река Десна (Выгоничский район): вниз по течению от железнодорожного моста «Голубой мост» 1000 м: 1. 53°06'1 1" с.ш. 34°06'3 1" в.д. 2. 53°05'5 6" с.ш. 34°05'59,2" в.д.
-	река Десна (Выгоничский район): вверх по течению 400 м от впадения ключевого источника в районе базы отдыха «Импульс»: 1. 52°55'15,2" с.ш. 33°59'1 7" в.д. 2. 52°55'0 9" с.ш. 33°59'08,7" в.д.
-	река Десна (Выгоничский район): в районе деревни Уручье, 500 м вниз по течению от впадения реки Старица: 1. 52°54'10,0" с.ш. 33°58'57,3" в.д. 2. 52°53'58,9" с.ш. 33°58'55,3" в.д.
Струпинский водоворот	река Десна (Трубчевский район): 300 м вниз по течению от впадения реки Нерусса: 1. 52°33'19,8" с.ш. 33°46'31,7" в.д. 2. 52°33'10,1" с.ш. 33°46'32" в.д.
Бороденковский водоворот	река Десна (Трубчевский район): 150 м. вверх по течению и 400 м. вниз по течению от автомобильного моста через реку Десна города Трубчевск: 1. 52°32'45,2" с.ш. 33°45'32,2" в.д. 2. 52°32'46,1" с.ш. 33°45'02,1" в.д.
Лучанский затон	река Десна (Трубчевский район): в районе старого кордона лесника: 1. 52°31'37,3" с.ш. 33°35'07,7" в.д. 2. 52°31'50,9" с.ш. 33°41'09,1" в.д. 3. 52°31'4 7" с.ш. 33°41'23,9" в.д.

Затон Порубы	река Десна (Трубчевский район): выход из затона напротив урочища Порубы: 1. 52°27'56,0" с.ш. 33°35'05,2" в.д. 2. 52°27'57,8" с.ш. 33°35'07,9" в.д. 3. 52°27'57,5" с.ш. 33°35'1 8" в.д.
-	река Десна (Трубчевский район): 400 м вверх по течению от разделения с рекой Быстрик и 1100 м вниз по течению от разделения: 1. 52°31'3 3" с.ш. 33°37'43,2" в.д. 2. 52°30'55,0" с.ш. 33°37'18,2" в.д.
-	река Десна (Трубчевский район): 300 м вверх по течению и 300 м вниз по течению от впадения канала реки Быстрик: 1. 52°28'26,0" с.ш. 33°34'28,2" в.д. 2. 52°28'15,8" с.ш. 33°34'09,0" в.д.
Плеса	река Десна (Трубчевский район): от железнодорожного моста в районе пгт Белая Березка вниз по течению протяженностью 1500 м: 1. 52°22'25,2" с.ш. 33°26'27,6" в.д. 2. 52°21'40,7" с.ш. 33°25'55,5" в.д.
-	река Десна: Любошинский затон с выходом в реку Десна 500 м кордон Любошня: 1. 52°44'50"50 с.ш. 33°53'33"69 в.д.
Яковский водоворот	река Десна (Трубчевский район): от верхней границы деревни Яковск вверх по течению протяженностью 1150 м: 1. 52°51'09,2" с.ш. 33°59'05,6" в.д. 2. 52°50'36,6" с.ш. 33°58'53" в.д.
Мансуровский водоворот	река Десна (Трубчевский район): в районе деревни Мансурово, протяженность 800 м: 1. 52°48'20,8" с.ш. 33°59'06,7" в.д. 2. 52°47'59,3" с.ш. 33°59'29,9" в.д.
Гнилевская	река Десна (Трубчевский район): в районе села Гнилево, протяженность 1000 м: 1. 52°39'47,1" с.ш. 34°00'47,7" в.д. 2. 52°39'28,3" с.ш. 34°01'16,9" в.д.
Остролуцкий водоворот	река Десна (Трубчевский район): 200 м вниз по течению от Остролуцкой переправы:

	<p>1. 52°38'14,0" с.ш. 33°00'48,0" в.д. 2. 53°38'09,2" с.ш. 34°00'4 5" в.д.</p>
Усохский водоворот	<p>река Десна (Трубчевский): вверх по течению от впадения реки Посорь протяженностью 1500 м: 1. 52°35'4 9" с.ш. 33°53'06,2" в.д. 2. 52°35'16,4" с.ш. 33°52'00,1" в.д.</p>
Макчевский водоворот	<p>река Десна (Трубчевский район): в районе деревни Селище, протяженностью 2000 м: 1. 52°34'37,2" с.ш. 33°51'0 2" в.д. 2. 52°35'13,9" с.ш. 33°50'54,4" в.д.</p>
Поповский водоворот	<p>река Десна (Трубчевский район): напротив деревни Красное Трубчевского района, протяженностью 1000 м: 1. 52°32'2 8" с.ш. 33°42'00,3" в.д. 2. 52°32'23,5" с.ш. 33°41'18,3" в.д.</p>
Боровениский водоворот	<p>река Десна (Трубчевский район): вниз по течению от деревни Красное, протяженностью 800 м: 1. 52°31'35,9" с.ш. 33°40'18,7" в.д. 2. 52°31'29,5" с.ш. 33°39'56,1" в.д.</p>
Тихвинский водоворот	<p>река Десна: вниз по течению от 200 м от Кветунской переправы: 1. 52°52'81"55 с.ш. 33°64'39" 60 в.д.</p>
Удолский водоворот	<p>река Десна: вниз по течению от деревни Удолье 1,5 км: 1. 52°51'83"13 с.ш. 33°62'85" 11 в.д. 2. 55°51'64"80 с.ш. 33°62'68"80 в.д.</p>
Селецкий водоворот	<p>река Десна: вниз по течению от деревни Селец 200 м: 1. 52°49'12"28 с.ш. 33°59'73"86 в.д. 2. 52°48'96"22 с.ш. 33°59'82"01 в.д.</p>
Супоневский водоворот	<p>река Десна (Брянский район): 300 м ниже по течению от автомобильного моста объездной дороги города Брянска, протяженностью 450 м: 1. 53°11'26,7" с.ш. 34°16'40,3" в.д. 2. 53°11'15,4" с.ш. 34°16'4 4" в.д.</p>
Залядка	<p>река Десна (Выгоничский район): выше 160 м по течению от моста через реку Десна на автодороге Выгоничи – Залядка:</p>

	<p>1. 53°04'3 5" с.ш. 34°05'35,6" в.д. 2. 53°04'27,9" с.ш. 34°05'37,8" в.д.</p>
Казачий водоворот	<p>река Десна (Выгоничский район): выше 200 м от места впадения в реку Десна «Поповой канавы» в районе села Сосновка, протяженностью 200 м: 1. 52°59'29,2" с.ш. 34°01'4 1" в.д. 2. 52°59'29,7" с.ш. 34°01'3 7" в.д.</p>
Павловка	<p>река Десна (Выгоничский район): напротив деревни Павловка, протяженностью 1000 м: 1. 52°53'19,5" с.ш. 34°58'29,4" в.д. 2. 52°52'50,6" с.ш. 33°58'4 1" в.д.</p>
Любец	<p>река Десна (Трубчевский район): вниз по течению от впадения реки Быстрик в районе села Любец, протяженностью 800 м: 1. 52°26'34,9" с.ш. 33°29'49,3" в.д. 2. 52°26'30,9" с.ш. 33°29'08,2" в.д.</p>
Затон Московский	<p>река Десна (Бежицкий район города Брянска): напротив микрорайона Московский: 1. 53°17'35,8" с.ш. 34°18'47,5" в.д. 2. 53°17'2 2" с.ш. 34°19'2 5" в.д.</p>
Карпачи	<p>река Ипуть (Клетнянский район): в районе деревни Ширковка вниз по течению от впадения реки Надва, протяженностью 200 м: 1. 53°18'53,4" с.ш. 32°52'16,5" в.д. 2. 53°18'49,0" с.ш. 32°52'14,5" в.д.</p>
Дегтяревская	<p>река Ипуть (Суражский район): 300 м вниз по течению от деревни Дегтяревка, протяженностью 550 м: 1. 53°14'48,4" с.ш. 32°38'49,7" в.д. 2. 53°14'50,2" с.ш. 32°38'3 1" в.д.</p>
Верховый водоворот	<p>река Ипуть (Суражский район): в районе деревни Водославка 300 м: 1. 53°20'51"01 с.ш. 32°64'32"68 в.д. 2. 53°20'58"95 с.ш. 32°64'01"65 в.д.</p>
Водославский водоворот	<p>река Ипуть (Суражский район): в районе деревни Водославка, протяженностью 400 м: 1. 53°12'2 6" с.ш. 32°38'28,3" в.д. 2. 53°12'14,2" с.ш. 32°38'29,6" в.д.</p>

Шесопаловская	река Ипуть: вниз по течению от деревни Дегтяревка 300 м: 1. 53°24'96"63 с.ш. 32°65'03"03 в.д. 2. 53°24'69"86 с.ш. 32°65'01"64 в.д.
Дроковская	река Ипуть (Суражский район): в районе деревни Старый Дроков, протяженностью 1200 м: 1. 53°05'35,5" с.ш. 32°34'46,9" в.д. 2. 53°05'04,7" с.ш. 32°35'13,0" в.д.
Княгинка	река Ипуть: вниз по течению от деревни Старый Дроков: 1. 53°08'33"35 с.ш. 32°58'91"59 в.д. 2. 53°08'18"75 с.ш. 32°58'98"77 в.д.
Криница	река Ипуть (Суражский район): вверх по течению от города Сураж протяженностью 1500 м: 1. 53°01'07,7" с.ш. 32°27'05,9" в.д. 2. 53°00'50,5" с.ш. 32°26'38,4" в.д.
Рябековка-Секерка	река Ипуть (Суражский район): в районе фабрики «Пролетарий» города Сураж, протяженностью 1500 м: 1. 53°00'34,9" с.ш. 32°24'48,5" в.д. 2. 53°00'36,0" с.ш. 32°23'57,8" в.д.
-	река Ипуть (Суражский район): 200 м вверх по течению и 600 м вниз по течению от железнодорожного моста в районе города Сураж: 1. 52°58'55,3" с.ш. 32°24'07,6" в.д. 2. 52°59'06" с.ш. 32°23'34,4" в.д.
Комаровская	река Ипуть (Суражский район): вниз по течению от деревни Красная Слобода, протяженностью 230 м: 1. 52°58'08,3" с.ш. 32°18'49,9" в.д. 2. 52°58'07,5" с.ш. 32°18'44,8" в.д.
Ягодное	река Ипуть (Новозыбковский район): от впадения реки Синявка вверх по течению, протяженностью 1500 м: 1. 52°40'43,8" с.ш. 31°50'40,4" в.д. 2. 52°40'55,8" с.ш. 31°51'58,2" в.д.
-	река Ипуть: 1000 м от автомобильного моста в районе села Старые Бобовичи вниз по течению протяженностью 1000 м:



	<ol style="list-style-type: none"> <li>1. 52°34'55,6" с.ш. 31°45'44,3" в.д.</li> <li>2. 52°34'33,7" с.ш. 31°45'3 9" в.д.</li> </ol>
Гута-Муравинка	<p>река Ипуть: устье реки Деменка 150 м верх от слияния, по реке Ипуть 50 м вверх по течению и 50 м вниз по течению от слияния:</p> <ol style="list-style-type: none"> <li>1. 52°28'58,1" с.ш. 31°46'5 2" в.д.</li> <li>2. 52°29'0 0" с.ш. 31°46'54,8" в.д.</li> <li>3. 52°28'59,1" с.ш. 31°47'0 9" в.д.</li> </ol>
Лукинская	<p>река Судость (Погарский район): 400 м. вниз по течению от впадения реки Вара до моста напротив деревни Лукин, протяженностью 400 м:</p> <ol style="list-style-type: none"> <li>1. 52°27'07,4" с.ш. 33°14'27,5" в.д.</li> <li>2. 52°26'4 9" с.ш. 33°15'1 1" в.д.</li> </ol>
-	<p>река Судость (Почепский район): 800 м вниз по течению от автомобильного моста при пересечении автомобильной дороги А-240 Брянск-Гомель:</p> <ol style="list-style-type: none"> <li>1. 52°53'3 3" с.ш. 33°25'37,2" в.д.</li> <li>2. 52°53'10,4" с.ш. 33°25'36,5" в.д.</li> </ol>
Погарская	<p>река Судость вместе с затоном Окоп (Погарский район): в районе деревни Юдиново, протяженностью 700 м:</p> <ol style="list-style-type: none"> <li>1. 52°39'03,3" с.ш. 33°15'3 9" в.д.</li> <li>2. 52°38'4 7" с.ш. 33°15'19,6" в.д.</li> </ol>
Березовская	<p>река Судость (Погарский район): в районе деревни Березовка, 500 м от впадения реки Гнилая:</p> <ol style="list-style-type: none"> <li>1. 52°41'10,9" с.ш. 33°18'15,4" в.д.</li> <li>2. 52°41'04,3" с.ш. 33°18'39,5" в.д.</li> </ol>
Михновская	<p>река Судость (Погарский район): в районе деревни Михновка, вверх по течению от моста протяженностью 1000 м:</p> <ol style="list-style-type: none"> <li>1. 52°41'35,2" с.ш. 33°17'43,3" в.д.</li> <li>2. 52°42'06,7" с.ш. 33°17'55,2" в.д.</li> </ol>
Юрковская	<p>река Судость (Погарский район): в районе деревни Юрково, протяженностью 1500 м:</p> <ol style="list-style-type: none"> <li>1. 52°43'28,8" с.ш. 33°16'3 1" в.д.</li> <li>2. 52°42'55,8" с.ш. 33°17'30,2" в.д.</li> </ol>
Любохонский водоворот	<p>река Болва (Дятьковский район): 1500 м. вниз по течению от железнодорожного моста в районе</p>

	поселка городского типа Любохна: 1. 53°29'05,4" с.ш. 34°19'1 8" в.д. 2. 53°29'54,6" с.ш. 34°19'1 8" в.д.
Сомовая	река Сев (Суземский район): затон на расстоянии 1700 м от административной границы деревни Добрунь вниз по течению: 1. 52°17'54,6" с.ш. 33°34'28,2" в.д. 2. 52°28'15,8" с.ш. 33°34'09,0" в.д.
-	река Сев (Севский район): в районе поселка Зеленин, протяженностью 125 м: 1. 52°16'26,0" с.ш. 34°24'0 6" в.д. 2. 52°16'28,6" с.ш. 34°23'57,2" в.д.
Кабачок	река Сев (Суземский район): на расстоянии 4000 м от административной границы деревни Добрунь вниз по течению: 1. 52°22'0 8" с.ш. 34°12'19,7" в.д. 2. 52°21'56,0" с.ш. 34°12'24,4" в.д.
-	река Сев (Суземский район): на расстоянии 1000 м от административной границы деревни Подгородняя Слободка, протяженностью 150 м: 1. 52°19'48,6" с.ш. 34°15'30,1" в.д. 2. 52°19'49,3" с.ш. 34°15'30,1" в.д.
-	река Сев (Суземский район): на расстоянии 1800 м от административной границы села Невдольск, протяженностью 200 м: 1. 52°17'53,3" с.ш. 34°19'17,3" в.д. 2. 52°17'55,5" с.ш. 34°19'20,8" в.д.
-	река Сев (Суземский район): затон на расстоянии 500 м от административной границы поселка Зеленин, протяженностью 200 м: 1. 52°16'1 1" с.ш. 34°24'09,9" в.д. 2. 52°16'1 8" с.ш. 34°24'09,9" в.д.
-	река Тара (Суземский район): в районе села Негино, протяженностью 200 м: 1. 52°17'55,5" с.ш., 34°11'2 7" в.д. 2. 52°17'59,1" с.ш., 34°11'29,2" в.д.
Круглая	река Усожа (Суземский район): на расстоянии 2700 м от села Селечья, протяженностью 50 м:

	<ol style="list-style-type: none"> <li>1. 52°06'5 5" с.ш. 34°22'30,2" в.д.</li> <li>2. 52°06'53,1" с.ш. 34°22'29,9" в.д.</li> </ol>
-	<p>река Нерусса (Суземский район) 50 м верх и вниз по течению от железнодорожного моста в районе поселка Нерусса:</p> <ol style="list-style-type: none"> <li>1. 52°39'54"28 с.ш. 34°12'96"42 в.д.</li> <li>2. 52°39'51"43 с.ш. 34°13'13"37 в.д.</li> </ol>
-	<p>река Нерусса: в районе деревни Чухрай:</p> <ol style="list-style-type: none"> <li>1. 52°44'83"80 с.ш. 33°87'49"32 в.д.</li> <li>2. 52°44'60"00 с.ш. 33°87'86"87 в.д.</li> </ol>
Бобровый водоворот	<p>река Нерусса (Суземский район): затон в 2000 м от села Ямное:</p> <ol style="list-style-type: none"> <li>1. 52°25'35,2" с.ш. 33°56'06,4" в.д.</li> <li>2. 52°25'35,6" с.ш. 33°55'53,0" в.д.</li> </ol>
Гнилуша	<p>река Нерусса (Суземский район): затон «Гнилуша» в 1450 м от села Денисовка:</p> <ol style="list-style-type: none"> <li>1. 52°25'45,4" с.ш. 34°00'40,4" в.д.</li> <li>2. 52°25'47,4" с.ш. 34°00'47,6" в.д.</li> </ol>
Антоновский водоворот	<p>река Беседь (Гордеевский район): в районе деревни Антоновка, протяженностью 800 м:</p> <ol style="list-style-type: none"> <li>1. 53°06'37,1" с.ш. 31°46'33,1" в.д.</li> <li>2. 53°06'44,9" с.ш. 31°46'59,2" в.д.</li> </ol>
Камковский водоворот	<p>река Беседь (Красногорский район): в районе деревни Кашковка, от впадения реки Ольховка вверх и вниз 100 м:</p> <ol style="list-style-type: none"> <li>1. 52°57'35,8" с.ш. 31°27'17,5" в.д.</li> <li>2. 52°57'36,9" с.ш. 31°27'28,7" в.д.</li> </ol>
Любовский водоворот	<p>река Беседь (Красногорский район): в районе деревни Любовшо, протяженностью 500 м:</p> <ol style="list-style-type: none"> <li>1. 52°59'56,4" с.ш. 31°31'46,2" в.д.</li> <li>2. 52°59'55,3" с.ш. 31°31'20,1" в.д.</li> </ol>
Партизанский водоворот	<p>река Навля (Навлинский район): вниз по течению от железнодорожного моста в районе рабочего поселка Навля, протяженностью 2500 м:</p> <ol style="list-style-type: none"> <li>1. 52°48'38,8" с.ш. 34°29'55,4" в.д.</li> <li>2. 52°48'03,9" с.ш. 34°28'3 6" в.д.</li> </ol>
Синий водоворот	<p>река Опороть (Клетнянский район): 350 м вверх по течению и 140 м вниз по течению от</p>

	гидротехнического сооружения в районе деревни Мужиново: 1. 53°15'13,9" с.ш. 33°14'05,8" в.д. 2. 53°15'28,7" с.ш. 33°13'54,0" в.д.
Черноокский водоворот	река Снов (Климоский район): в административных границах деревни Чернооково, протяженностью 150 м: 1. 52°25'28" с.ш. 32°26'36,1" в.д. 2. 52°25'23,7" с.ш. 32°26'28,9" в.д.
Черновецкий водоворот	река Воронуса (Мглинский район): в районе деревни Черновица, протяженностью 100 м: 1. 53°10'16,9" с.ш. 32°44'49,0" в.д. 2. 53°10'16,3" с.ш. 32°50'04,5" в.д.
Косаровский водоворот	река Воронуса (Мглинский район): район деревни Красные Косары, протяженностью 100 м вниз по течению от впадения реки Судынка: 1. 53°10'16,9" с.ш. 32°34'49,0" в.д. 2. 53°10'15,2" с.ш. 32°44'44,4" в.д.
Гришанослободский водоворот	река Ветьма (Жуковский район): район деревни Гришина Слобода, вверх по течению от автодорожного моста Жуковка-Олсуфьево, протяженностью 300 м: 1. 53°35'29,1" с.ш. 33°47'35,6" в.д. 2. 53°35'34,8" с.ш. 33°47'45,2" в.д.
Болотнянский водоворот	река Надва (Клетнянский район): в районе деревни Болотня, протяженностью 700 м: 1. 53°18'47,8" с.ш. 32°53'56" в.д. 2. 53°18'58" с.ш. 32°54'17,1" в.д.
Кирилловский водоворот	река Трубеж (Климовский район): затон в районе села Кирилловка, протяженностью 60 м: 1. 52°06'59" с.ш. 32°10'09,1" в.д. 2. 52°06'50,0" с.ш. 32°10'08,9" в.д.
Мылинский водоворот	река Снежень (Карачевский район): 200 м вниз по течению от деревни Мылинка: 1. 53°18'78"16 с.ш. 34°83'81"02 в.д. 2. 53°18'82"20 с.ш. 34°83'79"06 в.д.
Антоновская	река Десна (Советский район города Брянска): в

	500 м ниже железнодорожного моста протяженностью 500 м: 1. 53°15'18" с.ш. 34°23'49,2" в.д. 2. 53°15'00,0" с.ш. 34°23'28,9" в.д.
Фокинская	река Снежень (Фокинский район города Брянска): вверх по течению от плотины, протяженностью 900 м: 1. 53°13'07,2" с.ш. 34°40'09,5" в.д. 2. 53°13'15,0" с.ш. 34°40'43,4" в.д. 3. 53°12'56,7" с.ш. 34°40'46,4" в.д.
Владимирская область	
Воютинский стан	река Ока (Меленковский район): село Воютино вверх и вниз по течению 500 м: 1. 55°14'27,3" с.ш. 41°51'06,0" в.д. 2. 55°14'17,4" с.ш. 41°51'18,0" в.д. 3. 55°14'14,2" с.ш. 41°50'11,8" в.д. 4. 55°14'01,2" с.ш. 41°50'23,2" в.д.
Дмитровогорская	река Ока (Меленковский район): район села Дмитриевы Горы 600 м: 1. 55°12'38,0" с.ш. 41°48'20,5" в.д. 2. 55°12'38,6" с.ш. 41°48'39,7" в.д. 3. 55°12'14,1" с.ш. 41°48'44,6" в.д. 4. 55°12'12,4" с.ш. 41°48'30,1" в.д.
Кононовская старица	река Ока (Меленковский район): от устья до границы с Нижегородской областью, к востоку от села Дмитриевы Горы: 1. 55°14'18,6" с.ш. 41°51'35,6" в.д. 2. 55°12'22,5" с.ш. 41°53'31,8" в.д.
Елинская	река Ока (Меленковский район): в административных границах деревни Елино: 1. 55°25'11,6" с.ш. 42°04'17,2" в.д. 2. 55°25'13,6" с.ш. 42°04'18,7" в.д. 3. 55°25'12,7" с.ш. 42°04'23,3" в.д. 4. 55°25'11,2" с.ш. 42°04'29,4" в.д. 5. 55°25'08,7" с.ш. 42°04'35,3" в.д. 6. 55°25'10,1" с.ш. 42°04'26,2" в.д.

Змейская	<p>река Ока (Меленковский район): в административных границах рабочего поселка Досчатое, Владимирской области:</p> <ol style="list-style-type: none"> <li>1. 55°25'18,85" с.ш. 42°06'55,14" в.д.</li> <li>2. 55°25'43,31" с.ш. 42°07'46,43" в.д.</li> <li>3. 55°25'2 44" с.ш. 42°07'16" в.д.</li> <li>4. 55°25'29,9" с.ш. 42°07'35.31" в.д.</li> </ol>
Омлевский яр	<p>река Клязьма (Гороховецкий район): вниз по течению от административной границы города Гороховца на протяжении 500 м:</p> <ol style="list-style-type: none"> <li>1. 56°12'53,7" с.ш. 42°42'35,9" в.д.</li> <li>2. 56°12'55,3" с.ш. 42°43'04,6" в.д.</li> <li>3. 56°12'59,4" с.ш. 42°43'06,3" в.д.</li> <li>4. 56°13'00,5" с.ш. 42°42'51,4" в.д.</li> <li>5. 56°12'59,6" с.ш. 42°42'40,5" в.д.</li> <li>6. 56°12'57,2" с.ш. 42°42'31,2" в.д.</li> </ol>
Монастырская	<p>река Клязьма (Гороховецкий район): на протяжении 500 м вверх по течению от административной границы города Гороховца:</p> <ol style="list-style-type: none"> <li>1. 56°12'11,2" с.ш. 42°39'58,5" в.д.</li> <li>2. 56°12'13,6" с.ш. 42°39'52,1" в.д.</li> <li>3. 56°12'00,9" с.ш. 42°39'34,1" в.д.</li> <li>4. 56°11'58,4" с.ш. 42°39'40,9" в.д.</li> </ol>
Оргтрудовская	<p>река Клязьма (Камешковский район): город Владимир, от микрорайона Оргтруд до заводи «Лопата»:</p> <ol style="list-style-type: none"> <li>1. 56°10'42,9" с.ш. 40°36'21,8" в.д.</li> <li>2. 56°10'20,8" с.ш. 40°36'39,4" в.д.</li> <li>3. 56°10'05,4" с.ш. 40°37'18,4" в.д.</li> <li>4. 56°09'51,0" с.ш. 40°37'35,3" в.д.</li> <li>5. 56°09'21,9" с.ш. 40°36'58,6" в.д.</li> <li>6. 56°08'34,4" с.ш. 40°38'13,9" в.д.</li> <li>7. 56°08'27,2" с.ш. 40°38'21,7" в.д.</li> <li>8. 56°08'42,4" с.ш. 40°37'37,5" в.д.</li> <li>9. 56°09'21,2" с.ш. 40°36'53,7" в.д.</li> <li>10. 56°09'51,7" с.ш. 40°37'27,6" в.д.</li> <li>11. 56°10'35,3" с.ш. 40°36'22,9" в.д.</li> </ol>

Заводь Букля	<p>река Клязьма (Камешковский район): в районе деревни Пенкино (площадь 20 га):</p> <ol style="list-style-type: none"> <li>1. 56°11'34,03" с.ш. 40°54'0 61" в.д.</li> <li>2. 56°11'34,8" с.ш. 40°54'1 88" в.д.</li> <li>3. 56°11'35,4" с.ш. 40°54'07,56" в.д.</li> <li>4. 56°11'36,43" с.ш. 40°53'53,96" в.д.</li> <li>5. 56°11'37,21" с.ш. 40°53'58,29" в.д.</li> <li>6. 56°11'38,24" с.ш. 40°53'49,33" в.д.</li> <li>7. 56°11'39,19" с.ш. 40°53'36,51" в.д.</li> </ol>
Заводь Тимоньковская	<p>река Клязьма (Ковровский район): левый берег, к западу от деревни Суханиха на протяжении 100 м:</p> <ol style="list-style-type: none"> <li>1. 56°18'08,5" с.ш. 41°08'49,26" в.д.</li> <li>2. 56°18'09,57" с.ш. 41°08'43,04" в.д.</li> <li>3. 56°18'10" с.ш. 41°08'57,06" в.д.</li> </ol>
Запольская	<p>река Нерль (Суздальский район): от Заполицкой ГЭС до села Фомиха на протяжении 200 м:</p> <ol style="list-style-type: none"> <li>1. 56°19'54,3" с.ш. 40°35'49,7" в.д.</li> <li>2. 56°20'11,6" с.ш. 40°35'42,7" в.д.</li> <li>3. 56°20'21,1" с.ш. 40°36'09,8" в.д.</li> <li>4. 56°20'21,8" с.ш. 40°36'41,5" в.д.</li> </ol>
Слободинская	<p>река Нерль (Суздальский район): район деревни Воскресенская Слободка на протяжении 200 м:</p> <ol style="list-style-type: none"> <li>1. 56°19'17,8" с.ш. 40°38'20,0" в.д.</li> <li>2. 56°19'16,6" с.ш. 40°38'30,4" в.д.</li> </ol>
Шуваловская	<p>река Суворощь (Гороховецкий район): устье реки – 1,2 км:</p> <ol style="list-style-type: none"> <li>1. 56°11'06,4" с.ш. 42°53'38,9" в.д.</li> <li>2. 56°11'06,1" с.ш. 42°53'25,6" в.д.</li> <li>3. 56°11'04,6" с.ш. 42°53'14,0" в.д.</li> <li>4. 56°11'01,8" с.ш. 42°52'45,6" в.д.</li> <li>5. 56°10'57,8" с.ш. 42°52'27,8" в.д.</li> <li>6. 56°10'56,5" с.ш. 42°52'18,3" в.д.</li> </ol>
-	река Колпь (Селивановский район): участок реки

	<p>400 м вниз по течению от железнодорожной насыпи поселка городского типа Красная Горбатка:</p> <ol style="list-style-type: none"> <li>1. 55°51'41,3" с.ш. 41°44'38,8" в.д.</li> <li>2. 55°51'43,1" с.ш. 41°45'08,0" в.д.</li> <li>3. 55°51'47,8" с.ш. 41°45'07,4" в.д.</li> <li>4. 55°51'47,6" с.ш. 41°44'38,3" в.д.</li> </ol>
<p>Ивановская область</p>	
	<p>Горьковское водохранилище (Юрьевецкий район): в районе Быковских островов от деревни Столпино (Кадынский район Костромской области) до деревни Завражье (Кадынский район Костромской области) левый берег до фарватера реки Волга, протяженностью 18 км площадью 3255 га:</p> <ol style="list-style-type: none"> <li>1. 57°22'46,812" с.ш. 42°52'32,412" в.д.</li> <li>2. 57°22'37,596" с.ш. 42°52'38,964" в.д.</li> <li>3. 57°22'29,388" с.ш. 42°52'58,764" в.д.</li> <li>4. 57°22'19,128" с.ш. 42°53'8,808" в.д.</li> <li>5. 57°22'6,6" с.ш. 42°53'48,3" в.д.</li> <li>6. 57°22'3,576" с.ш. 42°54'24,804" в.д.</li> <li>7. 57°22'1,416" с.ш. 42°54'34,344" в.д.</li> <li>8. 57°21'44,28" с.ш. 42°54'41,904" в.д.</li> <li>9. 57°21'51,3" с.ш. 42°54'57,816" в.д.</li> <li>10. 57°21'35,388" с.ш. 42°56'25,188" в.д.</li> <li>11. 57°21'23,184" с.ш. 42°56'27,06" в.д.</li> <li>12. 57°21'19,764" с.ш. 42°56'43,404" в.д.</li> <li>13. 57°21'23,184" с.ш. 42°57'6,516" в.д.</li> <li>14. 57°21'36,396" с.ш. 42°56'54,276" в.д.</li> <li>15. 57°21'36,612" с.ш. 42°57'35,604" в.д.</li> <li>16. 57°21'23,616" с.ш. 42°57'45,9" в.д.</li> <li>17. 57°21'29,52" с.ш. 42°58'28,848" в.д.</li> <li>18. 57°21'41,868" с.ш. 42°58'37,38" в.д.</li> <li>19. 57°22'11,712" с.ш. 43°1'49,656" в.д.</li> <li>20. 57°22'9,624" с.ш. 43°3'58,176" в.д.</li> <li>21. 57°22'54,336" с.ш. 43°3'42,3" в.д.</li> <li>22. 57°23'11,904" с.ш. 43°3'54,54" в.д.</li> <li>23. 57°23'48,372" с.ш. 43°5'52,836" в.д.</li> <li>24. 57°23'48,3" с.ш. 43°7'55,272" в.д.</li> <li>25. 57°24'7,596" с.ш. 43°9'6,552" в.д.</li> <li>26. 57°23'49,884" с.ш. 43°9'48,204" в.д.</li> <li>27. 57°22'33,168" с.ш. 43°9'57,384" в.д.</li> <li>28. 57°21'53,856" с.ш. 43°9'13,572" в.д.</li> <li>29. 57°21'22,788" с.ш. 43°7'1,848" в.д.</li> </ol>



	<p>30. 57°21'39,852" с.ш. 43°0'58,788" в.д.  31. 57°21'13,788" с.ш. 42°58'2,424" в.д.  32. 57°21'12,276" с.ш. 42°56'29,436" в.д.  33. 57°21'32,544" с.ш. 42°54'37,728" в.д.  34. 57°22'11,352" с.ш. 42°52'42,996" в.д.  35. 57°22'41,484" с.ш. 42°52'12,108" в.д.</p>
Калужская область	
-	<p>река Ока: участок от устья реки Желовь (Андреевский затон) вниз по течению до деревни Головнино (включая Головнинский затон) протяженностью около 4000 м:  1. 54°22'22,95" с.ш. 36°11'25,46" в.д.  2. 54°24'01,10" с.ш. 36°10'11,61" в.д.</p>
-	<p>река Ока: от водозабора, расположенного на левом берегу в районе Калужского городского бора, до устья реки Яченка:  1. 54°30'48,85" с.ш. 36°11'13,96" в.д.  2. 54°30'26,43" с.ш. 36°13'11,38" в.д.</p>
-	<p>река Ока: от устья реки Калужка 3000 км вниз по течению:  1. 54°29'49,75" с.ш. 36°20'15,20" в.д.  2. 54°28'39,39" с.ш. 36°22'10,14" в.д.</p>
-	<p>река Ока: 500 м вверх по течению от устья реки Соколовка до нижней высоковольтной линии электропередач (далее – ЛЭП) у деревни Никольское:  1. 54°27'39,77" с.ш. 36°22'37,95" в.д.  2. 54°26'59,00" с.ш. 36°23'17,81" в.д.</p>
-	<p>река Ока: от устья реки Передут и 300 м вниз по течению от причала «Кольцово»:  1. 54°25'10,99" с.ш. 36°40'13,77" в.д.  2. 54°26'24,32" с.ш. 36°42'07,48" в.д.</p>
-	<p>река Ока: от Дугнинского понтонного моста 500 м вниз по течению от устья реки Дугна:  1. 54°25'41,29" с.ш. 36°51'38,50" в.д.  2. 54°25'25,11" с.ш. 36°52'37,51" в.д.</p>
-	<p>река Ока: от устья реки Вашана вниз по течению на протяжении 1 км:</p>

	<ol style="list-style-type: none"> <li>1. 54°35'26,61" с.ш. 37°08'58,22" в.д.</li> <li>2. 54°36'00,26" с.ш. 37°08'52,04" в.д.</li> </ol>
-	<p>река Ока: от устья реки Таруса 1000 м вниз по течению:</p> <ol style="list-style-type: none"> <li>1. 54°43'56,29" с.ш. 37°11'00,92" в.д.</li> <li>2. 54°44'24,12" с.ш. 37°11'32,75" в.д.</li> </ol>
-	<p>река Воря: от устья 500 м вверх по течению - Национальный парк «Угра»:</p> <ol style="list-style-type: none"> <li>1. 54°53'59,40" с.ш. 35°00'00,65" в.д.</li> <li>2. 54°53'49,29" с.ш. 34°59'40,56" в.д.</li> </ol>
-	<p>река Угра, от устья реки Воря 500 метров вверх по течению и 1000 м вниз по течению – Национальный парк «Угра»:</p> <ol style="list-style-type: none"> <li>1. 54°53'51,67" с.ш. 34°59'14,15" в.д.</li> <li>2. 54°53'19,11" с.ш. 34°59'53,62" в.д.</li> </ol>
-	<p>река Угра, от базы отдыха «Олимп» 900 м вниз по течению – Национальный парк «Угра»:</p> <ol style="list-style-type: none"> <li>1. 54°48'36,50" с.ш. 35°01'50,02" в.д.</li> <li>2. 54°48'08,37" с.ш. 35°01'46,54" в.д.</li> </ol>
-	<p>река Угра, от нижней границы д. Натальинка 1500 м вниз по течению – Национальный парк «Угра»:</p> <ol style="list-style-type: none"> <li>1. 54°45'00,59" с.ш. 35°19'26,22" в.д.</li> <li>2. 54°44'55,86" с.ш. 35°20'29,64" в.д.</li> </ol>
-	<p>река Угра, от устья ручья у д. Коптево 1000 м вниз по течению – Национальный парк «Угра»:</p> <ol style="list-style-type: none"> <li>1. 54°40'39,96" с.ш. 35°30'23,21" в.д.</li> <li>2. 54°40'17,32" с.ш. 35°29'59,41" в.д.</li> </ol>
-	<p>река Угра, от устья реки Теча 700 м вверх по течению и 2500 метров вниз по течению:</p> <ol style="list-style-type: none"> <li>1. 54°39'33,94" с.ш. 35°34'50,02" в.д.</li> <li>2. 54°41'08,55" с.ш. 35°34'14,49" в.д.</li> </ol>
Камельгинская	<p>река Угра: от устья реки Сечна 800 м вверх по течению и 1500 м вниз по течению Национальный парк «Угра»:</p> <ol style="list-style-type: none"> <li>1. 54°39'17,73" с.ш. 35°56'49,11" в.д.</li> <li>2. 54°38'06,21" с.ш. 35°57'14,30" в.д.</li> </ol>
-	<p>река Жиздра: от плотины в городе Жиздра</p>

	<p>500 м вверх по течению:</p> <ol style="list-style-type: none"> <li>1. 53°44'58,41" с.ш. 34°46'16,56" в.д.</li> <li>2. 53°44'51,72" с.ш. 34°45'49,68" в.д.</li> </ol>
-	<p>река Жиздра: от устья реки Ясенок 500 м вверх и вниз по течению:</p> <ol style="list-style-type: none"> <li>1. 53°49'20,61" с.ш. 34°53'51,86" в.д.</li> <li>2. 53°49'41,04" с.ш. 34°54'05,38" в.д.</li> </ol>
-	<p>река Жиздра (Думиничский район): от железнодорожного моста 1000 м вниз по течению от деревни Дубровка:</p> <ol style="list-style-type: none"> <li>1. 53°52'53,73" с.ш. 35°04'58,30" в.д.</li> <li>2. 53°52'10,74" с.ш. 35°05'51,14" в.д.</li> </ol>
-	<p>река Жиздра: от устья реки Коца 1000 м вверх и 1000 м вниз по течению:</p> <ol style="list-style-type: none"> <li>1. 53°51'42,17" с.ш. 35°20'13,77" в.д.</li> <li>2. 53°52'26,26" с.ш. 35°20'45,14" в.д.</li> </ol>
-	<p>река Жиздра (Козельский район): от деревни Дубровка до устья реки Серена Национальный парк «Угра»:</p> <ol style="list-style-type: none"> <li>1. 54°06'21,17" с.ш. 35°52'55,08" в.д.</li> <li>2. 54°08'24,70" с.ш. 35°54'59,42" в.д.</li> </ol>
-	<p>река Протва: 1000 м вверх по течению от устья реки Лужа:</p> <ol style="list-style-type: none"> <li>1. 55°04'05,93" с.ш. 36°33'53,98" в.д.</li> <li>2. 55°03'32,06" с.ш. 36°34'59,25" в.д.</li> </ol>
-	<p>река Протва:</p> <ol style="list-style-type: none"> <li>1. 54°59'56,69" с.ш. 36°42'12,20" в.д.</li> <li>2. 54°59'32,09" с.ш. 36°42'55,54" в.д.</li> </ol>
-	<p>река Протва: от деревни Ильинское до деревни Ивановское:</p> <ol style="list-style-type: none"> <li>1. 54°55'54,45" с.ш. 36°48'12,57" в.д.</li> <li>2. 54°55'27,85" с.ш. 36°50'17,38" в.д.</li> </ol>
Жуковское буковище	<p>река Ресса: 5 км вниз по течению от деревни Рыляки Национальный парк «Угра»:</p> <ol style="list-style-type: none"> <li>1. 54°42'53,47" с.ш. 35°07'02,54" в.д.</li> <li>2. 54°43'10,24" с.ш. 35°06'57,91" в.д.</li> </ol>
-	<p>река Ресса: от деревни Рыляки до деревни Лабеки:</p> <ol style="list-style-type: none"> <li>1. 54°42'03,46" с.ш. 35°05'52,08" в.д.</li> </ol>

	2. 54°41'30,82" с.ш. 35°07'19,47" в.д.
-	река Ресса: от деревни Гороховка до ЛЭП вниз по течению: 1. 54°38'54,09" с.ш. 35°04'42,38" в.д. 2. 54°39'24,93" с.ш. 35°04'45,32" в.д.
-	река Лужа: от верхней границы деревни Мосолово 1000 м вверх и 1000 м вниз по течению: 1. 55°01'36,20" с.ш. 36°06'46,76" в.д. 2. 55°01'57,09" с.ш. 36°06'17,56" в.д.
-	река Лужа: от деревни Заболотное 800 м вверх по течению: 1. 55°02'51,1" с.ш. 36°22'46,9" в.д. 2. 55°03'03,9" с.ш. 36°22'19,4" в.д.
-	река Лужа: 1. 54°59'18,64" с.ш. 36°09'35,20" в.д. 2. 55°00'17,92" с.ш. 36°10'04,71" в.д.
-	река Лужа: от устья реки Тоденка 1000 м вверх по течению: 1. 55°02'46,96" с.ш. 36°22'56,98" в.д. 2. 55°03'04,4" с.ш. 36°22'22,99" в.д.
-	река Лужа: от устья реки Карижа 600 м вверх по течению: 1. 55°01'24,96" с.ш. 36°26'06,16 в.д. 2. 55°01'37,39" с.ш. 36°25'40,83" в.д.
-	река Серена: от автодорожного моста у деревни Бурнашево 2000 м вверх по течению: 1. 54°09'31,10" с.ш. 35°46'28,54" в.д. 2. 54°08'51,29" с.ш. 35°47'37,14" в.д.
-	река Серена: от устья до автодорожного моста у деревни Полошково Национальный парк «Угра»: 1. 54°08'00,97" с.ш. 35°52'39,02" в.д. 2. 54°08'25,23" с.ш. 35°54'56,21" в.д.
-	река Серена: от устья реки Локнова до автодорожного моста дороги на Мещевск: 1. 54°15'42,53" с.ш. 35°23'47,75" в.д. 2. 54°16'48,57" с.ш. 35°23'46,51" в.д.
-	река Шаня: от автодорожного моста Варшавского

	<p>шоссе до устья реки Городенка:</p> <ol style="list-style-type: none"> <li>1. 54°56'02,27" с.ш. 35°45'35,69" в.д.</li> <li>2. 54°55'08,65" с.ш. 35°46'36,41" в.д.</li> </ol>
-	<p>река Рессета: от автодорожного моста Еленской трассы 1000 м вверх и вниз по течению:</p> <ol style="list-style-type: none"> <li>1. 53°27'14,60" с.ш. 35°13'13,99" в.д.</li> <li>2. 53°26'33,38" с.ш. 35°12'28,26" в.д.</li> </ol>
-	<p>река Рессета: от автодорожного моста у деревни Кцынь 1000 м вверх и вниз по течению:</p> <ol style="list-style-type: none"> <li>1. 53°38'48,58" с.ш. 35°18'35,43" в.д.</li> <li>2. 53°39'33,26" с.ш. 35°18'30,18" в.д.</li> </ol>
-	<p>река Брынь: от деревни Охотное 2000 м вверх по течению от автодорожного моста:</p> <ol style="list-style-type: none"> <li>1. 54°05'42,24" с.ш. 35°10'08,15" в.д.</li> <li>2. 54°05'36,89" с.ш. 35°09'14,23" в.д.</li> </ol>
-	<p>река Брынь: от автодорожного моста у деревни Поляки 1000 м вверх по течению:</p> <ol style="list-style-type: none"> <li>1. 53°55'17,16" с.ш. 35°03'00,07" в.д.</li> <li>2. 53°54'50,68" с.ш. 35°03'13,67" в.д.</li> </ol>
-	<p>река Брынь: от устья ручья у деревни Куклино 2000 м вниз по течению:</p> <ol style="list-style-type: none"> <li>1. 54°03'55,90" с.ш. 35°07'04,29" в.д.</li> <li>2. 54°03'31,51" с.ш. 35°05'48,59" в.д.</li> </ol>
-	<p>река Брынь: от автодорожного моста у деревни Костино вверх по течению до действующего железнодорожного моста:</p> <ol style="list-style-type: none"> <li>1. 54°06'21,63" с.ш. 35°25'50,86" в.д.</li> <li>2. 54°06'15,47" с.ш. 35°23'34,90" в.д.</li> </ol>
-	<p>река Болва: от деревни Шабаново 1000 м вверх и вниз по течению:</p> <ol style="list-style-type: none"> <li>1. 54°00'54,72" с.ш. 34°22'54,70" в.д.</li> <li>2. 54°00'13,23" с.ш. 34°22'05,42" в.д.</li> </ol>
-	<p>река Болва: от устья реки Неполоть 500 м вниз по течению:</p> <ol style="list-style-type: none"> <li>1. 53°49'35,56" с.ш. 34°23'35,53" в.д.</li> <li>2. 53°49'26,71" с.ш. 34°23'19,00" в.д.</li> </ol>
-	<p>река Неполоть: от автодорожного моста по ул. Энгельса в городе Людиново 600 м вниз</p>

	<p>по течению:</p> <ol style="list-style-type: none"> <li>1. 53°51'32,45" с.ш. 34°27'01,73" в.д.</li> <li>2. 53°51'16,41" с.ш. 34°26'45,97" в.д.</li> </ol>
-	<p>река Снопоть: от автодорожного моста у деревни Ямное 2000 м вверх и вниз по течению:</p> <ol style="list-style-type: none"> <li>1. 54°08'34,26" с.ш. 33°45'50,74" в.д.</li> <li>2. 54°06'49,97" с.ш. 33°46'22,88" в.д.</li> </ol>
-	<p>водохранилище Кировское-Верхнее: от высоковольтной линии у деревни Покров и 300 м вниз по течению:</p> <ol style="list-style-type: none"> <li>1. 54°02'53,98" с.ш. 34°16'42,83" в.д.</li> <li>2. 54°03'03,95" с.ш. 34°16'46,08" в.д.</li> </ol>
-	<p>водохранилище Кировское-Нижнее: от плотины 300 м вверх по течению:</p> <ol style="list-style-type: none"> <li>1. 54°05'02,62" с.ш. 34°20'03,27" в.д.</li> <li>2. 54°04'54,29" с.ш. 34°19'54,16" в.д.</li> </ol>
-	<p>водохранилище Кировское-Нижнее 1500 м вниз по течению:</p> <ol style="list-style-type: none"> <li>1. 54°05'07,88" с.ш. 34°18'13,89" в.д.</li> <li>2. 54°05'26,27" с.ш. 34°19'16,77" в.д.</li> </ol>
-	<p>водохранилище Ломпадь: от водозабора 200 м вверх и 500 м вниз по течению:</p> <ol style="list-style-type: none"> <li>1. 53°54'12,85" с.ш. 34°27'43,10" в.д.</li> <li>2. 53°53'53,24" с.ш. 34°27'23,17" в.д.</li> </ol>
Кировская область	
Кульминские ямы	<p>река Кильмезь (Кильмезский район): от устья реки Кульма 5 км вверх и вниз по течению:</p> <ol style="list-style-type: none"> <li>1. 56°57'21,47" с.ш. 50°31'34,41" в.д.</li> <li>2. 56°57'03,60" с.ш. 50°34'8,46" в.д.</li> </ol>
Яма на реке Воя (Нолинский район)	<p>Устьевой участок реки Воя:</p> <ol style="list-style-type: none"> <li>1. 57°23'35,65" с.ш. 49°54'13,59" в.д.</li> <li>2. 57°23'37,51" с.ш. 49°54'03,49" в.д.</li> <li>3. 57°23'48,46" с.ш. 49°53'55,03" в.д.</li> </ol>
Яма на реке Кишкиль (Верхошижемский район)	<p>От устья 10 км вверх по течению:</p> <ol style="list-style-type: none"> <li>1. 57°51'09,96" с.ш. 48°39'05,70" в.д.</li> <li>2. 57°53'15,52" с.ш. 48°37'31,01" в.д.</li> </ol>

Яма на реке Кобра (Нагорский район)	устье реки Кобра: 1. 59°19'43,79" с.ш. 50°52'35,64" в.д. 2. 59°19'41,70" с.ш. 50°52'28,02" в.д. 3. 59°19'48,34" с.ш. 50°52'25,53" в.д.
Яма на реке Осетровка (Белохолуницкий район)	устье реки Осетровка: 1. 59°04'19,69" с.ш. 50°44'51,19" в.д. 2. 59°04'17,17" с.ш. 50°44'55,40" в.д. 3. 59°04'22,88" с.ш. 50°44'54,25" в.д.
Яма на реке Осем (Нагорский район)	устье реки Осем: 1. 59°15'08,80" с.ш. 51°02'33,99" в.д. 2. 59°15'07,24" с.ш. 51°02'34,76" в.д. 3. 59°15'07,52" с.ш. 51°02'32,38" в.д.
Ямы на реке Бурец	река Бурец в границах Малмыжского района: 1. 56°22'40,29" с.ш. 50°54'22,72" в.д. 2. 56°19'05,44" с.ш. 50°44'55,24" в.д.
Ямы на реке Вятке (Вятскополянский район):	№ 1: 1. 56°04'39,43" с.ш. 51°18'51,47" в.д. 2. 56°04'40,92" с.ш. 51°18'30,74" в.д. 3. 56°05'07,99" с.ш. 51°19'14,53" в.д. 4. 56°05'11,79" с.ш. 51°18'45,11" в.д.
	№ 2: 1. 56°06'04,01" с.ш. 51°20'11,30" в.д. 2. 56°06'08,36" с.ш. 51°19'45,15" в.д. 3. 56°06'36,94" с.ш. 51°20'25,12" в.д. 4. 56°06'37,16" с.ш. 51°19'58,87" в.д.
	№ 3: 1. 56°08'28,92" с.ш. 51°18'43,68" в.д. 2. 56°08'21,27" с.ш. 51°18'33,20" в.д. 3. 56°10'14,42" с.ш. 51°17'26,90" в.д. 4. 56°10'16,96" с.ш. 51°17'06,56" в.д.
	№ 4: 1. 56°14'28,55" с.ш. 51°11'25,54" в.д. 2. 56°14'19,33" с.ш. 51°11'28,22" в.д. 3. 56°14'10,61" с.ш. 51°05'50,86" в.д. 4. 56°13'58,80" с.ш. 51°05'47,62" в.д.
	№ 5: 1. 56°20'36,75" с.ш. 51°06'02,48" в.д. 2. 56°20'46,82" с.ш. 51°05'47,97" в.д.

	<p>3. 56°21'31,22" с.ш. 51°07'19,93" в.д. 4. 56°21'32,42" с.ш. 51°06'49,58" в.д.</p>
	<p>№ 6: 1. 56°21'59,84" с.ш. 51°01'23,20" в.д. 2. 56°21'44,56" с.ш. 51°01'34,03" в.д. 3. 56°21'42,15" с.ш. 50°59'35,49" в.д. 4. 56°21'27,34" с.ш. 50°59'41,65" в.д.</p>
	<p>№ 7: 1. 56°24'57,25" с.ш. 50°54'36,71" в.д. 2. 56°24'54,63" с.ш. 50°54'15,78" в.д. 3. 56°25'58,15" с.ш. 50°54'08,41" в.д. 4. 56°26'01,02" с.ш. 50°53'45,18" в.д.</p>
	<p>№ 8: 1. 56°28'03,18" с.ш. 50°54'14,66" в.д. 2. 56°28'01,30" с.ш. 50°54'01,20" в.д. 3. 56°28'25,06" с.ш. 50°54'30,77" в.д. 4. 56°28'33,71" с.ш. 50°54'22,06" в.д.</p>
	<p>№ 9: 1. 56°28'44,88" с.ш. 50°55'08,68" в.д. 2. 56°28'48,89" с.ш. 50°54'40,46" в.д. 3. 56°29'20,42" с.ш. 50°55'05,30" в.д. 4. 56°29'14,79" с.ш. 50°54'34,84" в.д.</p>
<p>Ямы на реке Вятке (Малмыжский район)</p>	<p>№ 1: 1. 56°32'18,37" с.ш. 50°45'39,09" в.д. 2. 56°32'28,46" с.ш. 50°45'16,26" в.д. 3. 56°33'34,23" с.ш. 50°46'21,62" в.д. 4. 56°33'19,53" с.ш. 50°46'03,60" в.д.</p>
	<p>№ 2: 1. 56°37'53,52" с.ш. 50°44'03,41" в.д. 2. 56°38'05,34" с.ш. 50°43'45,76" в.д. 3. 56°38'54,96" с.ш. 50°44'54,53" в.д. 4. 56°38'53,32" с.ш. 50°44'19,69" в.д.</p>
	<p>№ 3: 1. 56°40'53,46" с.ш. 50°37'58,30" в.д. 2. 56°40'36,58" с.ш. 50°37'54,22" в.д. 3. 56°40'55,11" с.ш. 50°36'59,31" в.д. 4. 56°40'35,97" с.ш. 50°36'56,84" в.д.</p>
	<p>№ 4:</p>



	<ol style="list-style-type: none"> <li>1. 56°49'06,03" с.ш. 50°30'01,34" в.д.</li> <li>2. 56°48'58,43" с.ш. 50°29'45,10" в.д.</li> <li>3. 56°50'57,41" с.ш. 50°30'37,81" в.д.</li> <li>4. 56°51'04,06" с.ш. 50°30'05,76" в.д.</li> </ol>
	<p>№ 5:</p> <ol style="list-style-type: none"> <li>1. 56°53'53,09" с.ш. 50°29'25,98" в.д.</li> <li>2. 56°53'46,58" с.ш. 50°29'18,23" в.д.</li> <li>3. 56°56'23,57" с.ш. 50°29'14,32" в.д.</li> <li>4. 56°56'20,58" с.ш. 50°28'48,69" в.д.</li> </ol>
<p>Ямы на реке Вятке (Уржумский район)</p>	<p>№ 1:</p> <ol style="list-style-type: none"> <li>1. 56°58'38,52" с.ш. 50°21'41,51" в.д.</li> <li>2. 56°58'33,50" с.ш. 50°21'38,37" в.д.</li> <li>3. 56°59'07,32" с.ш. 50°21'22,19" в.д.</li> <li>4. 56°59'09,60" с.ш. 50°21'20,84" в.д.</li> </ol>
	<p>№ 2:</p> <ol style="list-style-type: none"> <li>1. 57°02'04,08" с.ш. 50°19'26,19" в.д.</li> <li>2. 57°02'01,39" с.ш. 50°19'08,38" в.д.</li> <li>3. 57°03'17,34" с.ш. 50°16'56,62" в.д.</li> <li>4. 57°03'16,06" с.ш. 50°17'04,74" в.д.</li> </ol>
	<p>№ 3:</p> <ol style="list-style-type: none"> <li>1. 57°11'49,88" с.ш. 50°05'20,66" в.д.</li> <li>2. 57°11'41,73" с.ш. 50°05'04,94" в.д.</li> <li>3. 57°13'29,34" с.ш. 50°02'58,16" в.д.</li> <li>4. 57°13'26,84" с.ш. 50°02'40,24" в.д.</li> </ol>
<p>Ямы на реке Вятке (Нолинский район)</p>	<p>№ 1:</p> <ol style="list-style-type: none"> <li>1. 57°16'37,35" с.ш. 50°01'38,64" в.д.</li> <li>2. 57°16'32,93" с.ш. 50°01'17,63" в.д.</li> <li>3. 57°18'01,64" с.ш. 50°01'25,34" в.д.</li> <li>4. 57°18'08,79" с.ш. 50°01'03,77" в.д.</li> </ol>
	<p>№ 2:</p> <ol style="list-style-type: none"> <li>1. 57°22'39,99" с.ш. 49°58'28,45" в.д.</li> <li>2. 57°22'29,12" с.ш. 49°58'34,57" в.д.</li> <li>3. 57°23'19,32" с.ш. 49°54'27,83" в.д.</li> <li>4. 57°23'12,72" с.ш. 49°54'08,86" в.д.</li> </ol>
	<p>№ 3:</p> <ol style="list-style-type: none"> <li>1. 57°24'40,69" с.ш. 49°49'34,53" в.д.</li> <li>2. 57°24'27,94" с.ш. 49°49'33,23" в.д.</li> <li>3. 57°24'41,46" с.ш. 49°47'42,20" в.д.</li> <li>4. 57°24'27,30" с.ш. 49°47'45,22" в.д.</li> </ol>

Ямы на реке Вятке (Лебяжский район)	№ 1: 1. 57°27'20,11" с.ш. 49°30'24,15" в.д. 2. 57°27'14,05" с.ш. 49°30'05,51" в.д. 3. 57°28'07,63" с.ш. 49°29'38,75" в.д. 4. 57°28'13,64" с.ш. 49°29'13,50" в.д.
	№ 2: 1. 57°29'48,36" с.ш. 49°31'38,76" в.д. 2. 57°29'46,51" с.ш. 49°31'19,48" в.д. 3. 57°31'21,77" с.ш. 49°29'15,57" в.д. 4. 57°31'14,03" с.ш. 49°29'12,08" в.д.
	№ 3: 1. 57°29'38,57" с.ш. 49°26'04,76" в.д. 2. 57°29'32,76" с.ш. 49°26'28,87" в.д. 3. 57°28'17,71" с.ш. 49°23'35,47" в.д. 4. 57°28'05,60" с.ш. 49°23'44,07" в.д.
Ямы на реке Вятка (Советский район)	№ 1: 1. 57°31'03,71" с.ш. 49°20'18,06" в.д. 2. 57°31'09,60" с.ш. 49°19'57,47" в.д. 3. 57°31'52,68" с.ш. 49°15'57,29" в.д. 4. 57°31'47,83" с.ш. 49°16'11,00" в.д.
	№ 2: 1. 57°34'32,91" с.ш. 49°11'29,77" в.д. 2. 57°34'28,23" с.ш. 49°11'17,67" в.д. 3. 57°35'58,43" с.ш. 49°08'13,42" в.д. 4. 57°36'03,46" с.ш. 49°07'48,04" в.д.
	№ 3: 1. 57°36'40,20" с.ш. 49°09'35,16" в.д. 2. 57°36'45,87" с.ш. 49°09'24,05" в.д. 3. 57°37'04,67" с.ш. 49°10'09,76" в.д. 4. 57°37'09,46" с.ш. 49°09'51,32" в.д.
	№ 4: 1. 57°40'19,16" с.ш. 49°07'17,23" в.д. 2. 57°40'09,71" с.ш. 49°07'21,64" в.д. 3. 57°39'21,11" с.ш. 49°04'58,73" в.д. 4. 57°39'14,12" с.ш. 49°05'26,81" в.д.
	№ 5: 1. 57°38'48,90" с.ш. 49°04'46,37" в.д. 2. 57°38'48,59" с.ш. 49°05'13,91" в.д. 3. 57°37'03,10" с.ш. 49°03'04,96" в.д.

	4. 57°36'55,16" с.ш. 49°03'16,52" в.д.
	№ 6: 1. 57°39'04,48" с.ш. 48°51'41,82" в.д. 2. 57°39'00,65" с.ш. 48°51'24,36" в.д. 3. 57°40'55,50" с.ш. 48°46'59,36" в.д. 4. 57°40'54,77" с.ш. 48°46'45,43" в.д.
	№ 7: 1. 57°42'46,16" с.ш. 48°45'29,75" в.д. 2. 57°42'34,07" с.ш. 48°45'14,59" в.д. 3. 57°43'25,72" с.ш. 48°44'06,17" в.д. 4. 57°43'21,42" с.ш. 48°43'51,45" в.д.
	№ 8: 1. 57°48'30,40" с.ш. 48°44'36,31" в.д. 2. 57°48'31,58" с.ш. 48°44'19,93" в.д. 3. 57°49'32,06" с.ш. 48°44'22,84" в.д. 4. 57°49'24,02" с.ш. 48°44'11,10" в.д.
	№ 9: 1. 57°50'36,05" с.ш. 48°40'56,69" в.д. 2. 57°50'24,00" с.ш. 48°40'38,68" в.д. 3. 57°51'13,66" с.ш. 48°39'16,04" в.д. 4. 57°50'59,23" с.ш. 48°39'16,96" в.д.
Ямы на реке Вятке (Котельнический район)	№ 1: 1. 57°53'14,26" с.ш. 48°30'20,94" в.д. 2. 57°53'01,03" с.ш. 48°30'12,93" в.д. 3. 57°55'48,88" с.ш. 48°27'03,22" в.д. 4. 57°55'42,23" с.ш. 48°26'45,73" в.д.
	№ 2: 1. 57°57'40,88" с.ш. 48°27'42,69" в.д. 2. 57°57'51,79" с.ш. 48°27'41,15" в.д. 3. 58°01'48,90" с.ш. 48°29'22,90" в.д. 4. 58°01'42,18" с.ш. 48°29'22,86" в.д.
	№ 3: 1. 58°02'58,73" с.ш. 48°28'30,17" в.д. 2. 58°03'03,33" с.ш. 48°28'22,28" в.д. 3. 58°03'48,07" с.ш. 48°31'23,02" в.д. 4. 58°03'49,77" с.ш. 48°31'05,10" в.д.
	№ 4: 1. 58°04'53,48" с.ш. 48°28'40,68" в.д.

	<p>2. 58°04'42,32" с.ш. 48°28'53,54" в.д.  3. 58°04'03,89" с.ш. 48°26'09,07" в.д.  4. 58°03'56,21" с.ш. 48°26'14,19" в.д.</p>
	<p>№ 5:  1. 58°12'40,35" с.ш. 48°19'44,50" в.д.  2. 58°12'39,36" с.ш. 48°19'16,76" в.д.  3. 58°16'30,06" с.ш. 48°19'35,64" в.д.  4. 58°16'29,92" с.ш. 48°19'12,43" в.д.</p>
	<p>№ 6:  1. 58°19'27,54" с.ш. 48°29'22,62" в.д.  2. 58°19'36,83" с.ш. 48°29'32,37" в.д.  3. 58°20'21,20" с.ш. 48°31'28,65" в.д.  4. 58°20'15,87" с.ш. 48°31'13,34" в.д.</p>
	<p>№ 7:  1. 58°21'33,52" с.ш. 48°32'54,34" в.д.  2. 58°21'39,11" с.ш. 48°32'59,72" в.д.  3. 58°20'22,68" с.ш. 48°32'54,63" в.д.  4. 58°20'29,66" с.ш. 48°32'53,64" в.д.</p>
	<p>№ 8:  1. 58°20'16,57" с.ш. 48°35'02,88" в.д.  2. 58°20'13,90" с.ш. 48°35'00,45" в.д.  3. 58°20'45,83" с.ш. 48°35'36,16" в.д.  4. 58°20'48,52" с.ш. 48°35'40,06" в.д.</p>
	<p>№ 9:  1. 58°21'31,94" с.ш. 48°36'35,19" в.д.  2. 58°21'32,39" с.ш. 48°36'28,81" в.д.  3. 58°22'56,42" с.ш. 48°42'40,31" в.д.  4. 58°23'02,33" с.ш. 48°42'37,10" в.д.</p>
Ямы на реке Вятке (Оричевский район)	<p>№ 1:  1. 58°23'09,13" с.ш. 48°41'39,05" в.д.  2. 58°23'13,94" с.ш. 48°41'46,53" в.д.  3. 58°23'18,36" с.ш. 48°43'25,93" в.д.  4. 58°23'20,45" с.ш. 48°43'15,77" в.д.</p>
	<p>№ 2:  1. 58°25'12,55" с.ш. 48°45'59,62" в.д.  2. 58°25'14,05" с.ш. 48°45'49,76" в.д.  3. 58°25'52,95" с.ш. 48°47'23,04" в.д.  4. 58°25'58,27" с.ш. 48°47'23,05" в.д.</p>

	<p>№ 3:</p> <ol style="list-style-type: none"> <li>1. 58°25'31,41" с.ш. 48°48'07,33" в.д.</li> <li>2. 58°25'44,68" с.ш. 48°48'21,25" в.д.</li> <li>3. 58°26'00,08" с.ш. 48°50'44,56" в.д.</li> <li>4. 58°25'57,39" с.ш. 48°50'30,32" в.д.</li> </ol>
Ямы на реке Вятке (Орловский район)	<p>№ 1:</p> <ol style="list-style-type: none"> <li>1. 58°38'22,08" с.ш. 49°01'27,60" в.д.</li> <li>2. 58°38'29,34" с.ш. 49°01'18,44" в.д.</li> <li>3. 58°38'39,12" с.ш. 49°04'08,56" в.д.</li> <li>4. 58°38'45,16" с.ш. 49°04'12,85" в.д.</li> </ol>
	<p>№ 2:</p> <ol style="list-style-type: none"> <li>1. 58°38'32,77" с.ш. 49°05'10,85" в.д.</li> <li>2. 58°38'37,75" с.ш. 49°05'10,98" в.д.</li> <li>3. 58°40'10,48" с.ш. 49°09'02,77" в.д.</li> <li>4. 58°40'17,98" с.ш. 49°08'55,45" в.д.</li> </ol>
	<p>№ 3:</p> <ol style="list-style-type: none"> <li>1. 58°39'49,81" с.ш. 49°10'27,77" в.д.</li> <li>2. 58°39'52,07" с.ш. 49°10'36,18" в.д.</li> <li>3. 58°39'50,05" с.ш. 49°11'49,67" в.д.</li> <li>4. 58°39'50,39" с.ш. 49°11'42,65" в.д.</li> </ol>
	<p>№ 4:</p> <ol style="list-style-type: none"> <li>1. 58°43'03,94" с.ш. 49°28'46,99" в.д.</li> <li>2. 58°43'02,57" с.ш. 49°28'55,75" в.д.</li> <li>3. 58°42'49,66" с.ш. 49°29'57,76" в.д.</li> <li>4. 58°42'52,48" с.ш. 49°29'45,87" в.д.</li> </ol>
Яма на реке Вятке в районе города Кирова	<ol style="list-style-type: none"> <li>1. 58°40'44,12" с.ш. 49°35'19,32" в.д.</li> <li>2. 58°40'45,59" с.ш. 49°35'29,20" в.д.</li> <li>3. 58°39'51,55" с.ш. 49°37'26,08" в.д.</li> <li>4. 58°39'55,84" с.ш. 49°37'30,51" в.д.</li> </ol>
Ямы на реке Вятке (Кирово-Чепецкий район)	<p>№ 1:</p> <ol style="list-style-type: none"> <li>1. 58°30'00,36" с.ш. 49°43'41,85" в.д.</li> <li>2. 58°30'07,21" с.ш. 49°43'45,09" в.д.</li> <li>3. 58°30'07,48" с.ш. 49°44'47,49" в.д.</li> <li>4. 58°30'15,93" с.ш. 49°44'38,95" в.д.</li> </ol>
	<p>№ 2:</p> <ol style="list-style-type: none"> <li>1. 58°30'48,91" с.ш. 49°45'59,80" в.д.</li> <li>2. 58°30'51,36" с.ш. 49°45'46,59" в.д.</li> <li>3. 58°31'18,46" с.ш. 49°46'22,43" в.д.</li> <li>4. 58°31'22,64" с.ш. 49°46'10,52" в.д.</li> </ol>

	<p>№ 3:</p> <ol style="list-style-type: none"> <li>1. 58°32'27,41" с.ш. 49°51'17,46" в.д.</li> <li>2. 58°32'31,44" с.ш. 49°51'10,25" в.д.</li> <li>3. 58°32'36,50" с.ш. 49°52'12,29" в.д.</li> <li>4. 58°32'39,02" с.ш. 49°52'13,22" в.д.</li> </ol>
	<p>№ 4:</p> <ol style="list-style-type: none"> <li>1. 58°33'33,62" с.ш. 50°03'09,46" в.д.</li> <li>2. 58°33'38,93" с.ш. 50°03'08,60" в.д.</li> <li>3. 58°36'24,07" с.ш. 50°07'07,12" в.д.</li> <li>4. 58°36'26,27" с.ш. 50°06'58,49" в.д.</li> </ol>
	<p>№ 5:</p> <ol style="list-style-type: none"> <li>1. 58°38'46,57" с.ш. 50°06'33,95" в.д.</li> <li>2. 58°38'47,82" с.ш. 50°06'21,36" в.д.</li> <li>3. 58°38'34,13" с.ш. 50°08'09,94" в.д.</li> <li>4. 58°38'39,20" с.ш. 50°08'08,88" в.д.</li> </ol>
Ямы на реке Вятке (Слободской район)	<p>№ 1:</p> <ol style="list-style-type: none"> <li>1. 58°53'57,65" с.ш. 50°12'44,75" в.д.</li> <li>2. 58°54'02,13" с.ш. 50°12'37,58" в.д.</li> <li>3. 58°55'47,86" с.ш. 50°11'45,74" в.д.</li> <li>4. 58°55'46,17" с.ш. 50°11'36,08" в.д.</li> </ol>
	<p>№ 2:</p> <ol style="list-style-type: none"> <li>1. 58°58'02,51" с.ш. 50°13'00,75" в.д.</li> <li>2. 58°58'07,26" с.ш. 50°12'58,97" в.д.</li> <li>3. 58°58'53,25" с.ш. 50°14'18,96" в.д.</li> <li>4. 58°58'55,12" с.ш. 50°14'12,39" в.д.</li> </ol>
	<p>№ 3:</p> <ol style="list-style-type: none"> <li>1. 59°00'42,02" с.ш. 50°16'20,73" в.д.</li> <li>2. 59°00'46,35" с.ш. 50°16'21,92" в.д.</li> <li>3. 59°00'16,59" с.ш. 50°18'05,02" в.д.</li> <li>4. 59°00'18,25" с.ш. 50°18'09,48" в.д.</li> </ol>
	<p>№ 4:</p> <ol style="list-style-type: none"> <li>1. 59°02'41,59" с.ш. 50°41'53,24" в.д.</li> <li>2. 59°02'46,46" с.ш. 50°41'52,29" в.д.</li> <li>3. 59°08'49,41" с.ш. 50°47'10,87" в.д.</li> <li>4. 59°08'51,28" с.ш. 50°47'03,89" в.д.</li> </ol>
	<p>№ 5:</p> <ol style="list-style-type: none"> <li>1. 59°14'41,64" с.ш. 51°07'58,09" в.д.</li> <li>2. 59°14'41,98" с.ш. 51°08'01,24" в.д.</li> <li>3. 59°14'54,63" с.ш. 51°09'13,04" в.д.</li> </ol>

	4. 59°14'56,17" с.ш. 51°09'08,90" в.д.
Яма на реке Вятке (Белохолуницкий и Нагорский районы)	1. 59°02'41,59" с.ш. 50°41'53,24" в.д. 2. 59°02'46,46" с.ш. 50°41'52,29" в.д. 3. 59°08'49,41" с.ш. 50°47'10,87" в.д. 4. 59°08'51,28" с.ш. 50°47'03,89" в.д.
Курская область	
-	река Сейм (Солнцевский район): правый поворот реки у села Шумаково: 1. 51°30'33,3586" с.ш. 36°39'59,1751" в.д. 2. 51°30'33,3104" с.ш. 36°40'03,6748" в.д. 3. 51°30'30,9605" с.ш. 36°40'05,4128" в.д. 4. 51°30'30,2736" с.ш. 36°40'11,2643" в.д. 5. 51°30'27,5138" с.ш. 36°40'11,4961" в.д. 6. 51°30'27,1282" с.ш. 36°40'01,9946" в.д. 7. 51°30'33,3586" с.ш. 36°39'59,1751" в.д.
-	река Сейм (Солнцевский район): район поселка Солнцево от слияния двух рукавов реки на протяжении 200 м вниз по течению: 1. 51°26'12,6239" с.ш. 36°44'30,6124" в.д. 2. 51°26'13,8550" с.ш. 36°44'31,2980" в.д. 3. 51°26'12,9135" с.ш. 36°44'35,7397" в.д. 4. 51°26'12,3764" с.ш. 36°44'40,5001" в.д. 5. 51°26'11,6220" с.ш. 36°44'41,2436" в.д. 6. 51°26'10,5538" с.ш. 36°44'40,5098" в.д. 7. 51°26'11,3203" с.ш. 36°44'34,9866" в.д. 8. 51°26'12,6239" с.ш. 36°44'30,6124" в.д.
-	река Сейм (Солнцевский район): район села Зуевка у автодорожного моста: 1. 51°24'24,8518" с.ш. 36°46'57,9202" в.д. 2. 51°24'24,6585" с.ш. 36°46'59,9383" в.д. 3. 51°24'22,7381" с.ш. 36°47'01,4543" в.д. 4. 51°24'21,7054" с.ш. 36°46'59,0886" в.д. 5. 51°24'22,2188" с.ш. 36°46'57,0318" в.д. 6. 51°24'23,8191" с.ш. 36°46'57,2057" в.д. 7. 51°24'24,8518" с.ш. 36°46'57,9202" в.д.
Бунина	река Сейм (Солнцевский район): район села Бунино: 1. 51°32'25,4399" с.ш. 36°38'21,3763" в.д. 2. 51°32'26,8007" с.ш. 36°38'23,5199" в.д. 3. 51°32'39,9145" с.ш. 36°38'07,6648" в.д.

	<p>4. 51°32'37,1449" с.ш. 36°37'59,4379" в.д.  5. 51°32'43,5751" с.ш. 36°37'48,0825" в.д.  6. 51°32'42,4793" с.ш. 36°37'46,9818" в.д.  7. 51°32'38,0119" с.ш. 36°37'48,9709" в.д.  8. 51°32'35,6517" с.ш. 36°37'59,3607" в.д.  9. 51°32'38,0360" с.ш. 36°38'07,0468" в.д.  10. 51°32'31,1962" с.ш. 36°38'11,6431" в.д.  11. 51°32'25,4399" с.ш. 36°38'21,3763" в.д.</p>
	<p>река Сейм (Солнцевский район): район села Плоское в месте впадения реки Усть-Плоское:</p> <p>1. 51°32'55,2295" с.ш. 36°37'27,1956" в.д.  2. 51°32'55,5425" с.ш. 36°37'29,2426" в.д.  3. 51°32'52,6548" с.ш. 36°37'32,8250" в.д.  4. 51°32'51,7257" с.ш. 36°37'31,0386" в.д.  5. 51°32'52,9418" с.ш. 36°37'27,9101" в.д.  6. 51°32'55,2295" с.ш. 36°37'27,1956" в.д.</p>
	<p>река Сейм (в черте города Курска): в 300 м вниз по течению от подпорной плотины теплоэлектростанция-1, включая затоны по левому и правому берегам до выхода реки в прямое русло:</p> <p>1. 51°41'01,6421" с.ш. 36°07'55,1501" в.д.  2. 51°40'55,3036" с.ш. 36°08'08,6684" в.д.  3. 51°40'58,5209" с.ш. 36°08'17,7064" в.д.  4. 51°41'00,4897" с.ш. 36°08'19,4831" в.д.  5. 51°41'23,3446" с.ш. 36°07'57,4675" в.д.  6. 51°41'21,4242" с.ш. 36°07'47,7343" в.д.  7. 51°41'15,1345" с.ш. 36°07'51,1332" в.д.  8. 51°41'10,8132" с.ш. 36°07'58,9352" в.д.  9. 51°41'05,9636" с.ш. 36°07'53,9141" в.д.  10. 51°41'01,6421" с.ш. 36°07'55,1501" в.д.</p>
	<p>река Сейм (Курский и Октябрьский районы): от затона новых очистных сооружений города Курска вниз по течению на всем протяжении до входа в Анахинский затон (нерусловой карьер):</p> <p>1. 51°40'31,6025" с.ш. 36°02'03,5923" в.д.  2. 51°40'36,4051" с.ш. 36°02'01,0431" в.д.  3. 51°40'35,6367" с.ш. 36°01'24,6595" в.д.  4. 51°40'22,0930" с.ш. 36°01'31,3028" в.д.  5. 51°40'15,0805" с.ш. 36°00'50,5161" в.д.  6. 51°39'55,0940" с.ш. 36°00'40,8055" в.д.  7. 51°39'54,3254" с.ш. 36°00'47,2943" в.д.  8. 51°40'05,1857" с.ш. 36°00'57,6228" в.д.</p>



	<p>9. 51°40'07,1071" с.ш. 36°01'25,5865" в.д.  10. 51°40'01,7272" с.ш. 36°01'28,2129" в.д.  11. 51°40'03,5526" с.ш. 36°01'42,1175" в.д.  12. 51°40'15,8490" с.ш. 36°01'35,7059" в.д.  13. 51°40'31,6025" с.ш. 36°02'03,5923" в.д.</p>
-	<p>река Тускарь (город Курск и Курский район):  верхний русловой карьер в 500 м вниз по течению  от железнодорожного моста у деревни Щетинка:</p> <p>1. 51°46'43,9646" с.ш. 36°13'39,8971" в.д.  2. 51°46'44,0894" с.ш. 36°13'43,0653" в.д.  3. 51°46'37,7115" с.ш. 36°13'43,8946" в.д.  4. 51°46'32,9555" с.ш. 36°13'36,6527" в.д.  5. 51°46'38,5261" с.ш. 36°13'30,4149" в.д.  6. 51°46'43,9646" с.ш. 36°13'39,8971" в.д.</p>
-	<p>река Тускарь (Курский район): нижний русловой  карьер в районе пересечения улиц Дубровинского и  Гудкова:</p> <p>1. 51°46'15,2745" с.ш. 36°13'10,7020" в.д.  2. 51°46'14,1423" с.ш. 36°13'14,2071" в.д.  3. 51°46'07,9299" с.ш. 36°13'09,2343" в.д.  4. 51°46'10,2184" с.ш. 36°13'01,6640" в.д.  5. 51°46'14,5616" с.ш. 36°13'06,5210" в.д.  6. 51°46'15,2745" с.ш. 36°13'10,7020" в.д.</p>
-	<p>река Сейм (Октябрьский район): Анахинский затон  (не русловой карьер) в районе деревни Анахина:</p> <p>1. 51°39'46,6463" с.ш. 36°00'27,9052" в.д.  2. 51°39'55,7976" с.ш. 36°00'33,2739" в.д.  3. 51°39'54,7805" с.ш. 36°00'39,9172" в.д.  4. 51°40'27,2986" с.ш. 36°00'54,0535" в.д.  5. 51°40'30,0362" с.ш. 36°00'34,8961" в.д.  6. 51°40'08,5186" с.ш. 36°00'27,1713" в.д.  7. 51°40'06,3571" с.ш. 36°00'00,0574" в.д.  8. 51°39'52,4350" с.ш. 35°59'43,9899" в.д.  9. 51°39'46,6463" с.ш. 36°00'27,9052" в.д.</p>
-	<p>река Сейм (Курчатовский район): от деревни  Мосолово вниз по течению на всем протяжении до  места впадения реки Реут, включая затон у поселка  Иванино:</p> <p>1. 51°41'31,7654" с.ш. 35°39'57,6508" в.д.  2. 51°41'38,1024" с.ш. 35°40'00,1420" в.д.  3. 51°41'47,7894" с.ш. 35°39'08,7865" в.д.</p>

	<ol style="list-style-type: none"> <li>4. 51°41'50,4296" с.ш. 35°38'37,7330" в.д.</li> <li>5. 51°41'49,1815" с.ш. 35°38'01,0895" в.д.</li> <li>6. 51°41'17,3650" с.ш. 35°35'29,5026" в.д.</li> <li>7. 51°40'49,8027" с.ш. 35°34'19,4160" в.д.</li> <li>8. 51°40'48,4076" с.ш. 35°33'58,0941" в.д.</li> <li>9. 51°40'19,9283" с.ш. 35°33'51,6825" в.д.</li> <li>10. 51°40'07,5084" с.ш. 35°33'37,1904" в.д.</li> <li>11. 51°39'58,2503" с.ш. 35°33'29,6276" в.д.</li> <li>12. 51°39'50,9486" с.ш. 35°33'18,6585" в.д.</li> <li>13. 51°39'45,6432" с.ш. 35°33'34,5111" в.д.</li> <li>14. 51°40'00,9989" с.ш. 35°33'58,3624" в.д.</li> <li>15. 51°40'19,6356" с.ш. 35°34'19,4510" в.д.</li> <li>16. 51°40'37,4162" с.ш. 35°34'29,9512" в.д.</li> <li>17. 51°41'12,5380" с.ш. 35°35'41,1635" в.д.</li> <li>18. 51°41'42,4530" с.ш. 35°38'05,2035" в.д.</li> <li>19. 51°41'44,6211" с.ш. 35°38'38,8917" в.д.</li> <li>20. 51°41'40,7326" с.ш. 35°39'05,2331" в.д.</li> <li>21. 51°41'31,7654" с.ш. 35°39'57,6508" в.д.</li> </ol>
	<p>река Сейм (Льговский район): район деревни Воронино:</p> <ol style="list-style-type: none"> <li>1. 51°40'59,1295" с.ш. 35°13'43,9184" в.д.</li> <li>2. 51°40'59,9459" с.ш. 35°13'50,4072" в.д.</li> <li>3. 51°41'05,3835" с.ш. 35°13'45,2702" в.д.</li> <li>4. 51°41'11,1577" с.ш. 35°13'27,5419" в.д.</li> <li>5. 51°41'18,9599" с.ш. 35°13'26,3059" в.д.</li> <li>6. 51°41'18,4435" с.ш. 35°13'18,2335" в.д.</li> <li>7. 51°41'13,8342" с.ш. 35°13'12,1310" в.д.</li> <li>8. 51°40'59,1295" с.ш. 35°13'43,9184" в.д.</li> </ol>
	<p>река Сейм (Льговский район): район леса Соловейня:</p> <ol style="list-style-type: none"> <li>1. 51°42'19,0901" с.ш. 35°08'04,2293" в.д.</li> <li>2. 51°42'15,1821" с.ш. 35°08'05,3070" в.д.</li> <li>3. 51°42'13,3343" с.ш. 35°07'36,8412" в.д.</li> <li>4. 51°41'53,0188" с.ш. 35°07'22,1135" в.д.</li> <li>5. 51°41'53,3068" с.ш. 35°06'34,0655" в.д.</li> <li>6. 51°42'12,5423" с.ш. 35°06'05,1097" в.д.</li> <li>7. 51°42'18,9860" с.ш. 35°06'06,8743" в.д.</li> <li>8. 51°41'55,8146" с.ш. 35°06'44,6218" в.д.</li> <li>9. 51°41'55,9346" с.ш. 35°07'18,4563" в.д.</li> <li>10. 51°42'16,1418" с.ш. 35°07'34,1255" в.д.</li> <li>11. 51°42'19,0901" с.ш. 35°08'04,2293" в.д.</li> </ol>

-	<p>река Сейм (Рыльский район): от места впадения реки Рыло вниз по течению до бывшей спасательной станции города Рыльска:</p> <ol style="list-style-type: none"> <li>1. 51°34'38,9304" с.ш. 34°41'41,6271" в.д.</li> <li>2. 51°34'37,7271" с.ш. 34°41'36,2197" в.д.</li> <li>3. 51°34'20,5653" с.ш. 34°41'31,5928" в.д.</li> <li>4. 51°34'16,0249" с.ш. 34°41'33,6619" в.д.</li> <li>5. 51°34'15,9888" с.ш. 34°41'36,6939" в.д.</li> <li>6. 51°34'38,9304" с.ш. 34°41'41,6271" в.д.</li> </ol>
-	<p>река Сейм (Рыльский район): левый поворот реки в 1,6 км вверх по течению от деревни Поповка:</p> <ol style="list-style-type: none"> <li>1. 51°31'56,6022" с.ш. 34°41'21,0802" в.д.</li> <li>2. 51°31'58,3005" с.ш. 34°41'21,8526" в.д.</li> <li>3. 51°32'00,0091" с.ш. 34°41'13,0164" в.д.</li> <li>4. 51°31'57,1004" с.ш. 34°41'11,6018" в.д.</li> <li>5. 51°31'56,8233" с.ш. 34°41'14,6337" в.д.</li> <li>6. 51°31'57,5279" с.ш. 34°41'15,7973" в.д.</li> <li>7. 51°31'56,6022" с.ш. 34°41'21,0802" в.д.</li> </ol>
-	<p>река Сейм (Рыльский район): вниз по течению от острова в районе села Артюшково:</p> <ol style="list-style-type: none"> <li>1. 51°26'51,7358" с.ш. 34°48'40,7084" в.д.</li> <li>2. 51°26'50,8187" с.ш. 34°48'43,8563" в.д.</li> <li>3. 51°26'44,1815" с.ш. 34°48'45,8068" в.д.</li> <li>4. 51°26'41,4301" с.ш. 34°48'44,4163" в.д.</li> <li>5. 51°26'42,1179" с.ш. 34°48'35,6873" в.д.</li> <li>6. 51°26'48,9362" с.ш. 34°48'34,1617" в.д.</li> <li>7. 51°26'51,7358" с.ш. 34°48'40,7084" в.д.</li> </ol>
-	<p>река Сейм (Рыльский район): поворот реки у острова Алпут в районе деревни Иштутино:</p> <ol style="list-style-type: none"> <li>1. 51°26'38,2370" с.ш. 34°49'28,0229" в.д.</li> <li>2. 51°26'31,2856" с.ш. 34°49'32,1943" в.д.</li> <li>3. 51°26'28,9563" с.ш. 34°49'31,5377" в.д.</li> <li>4. 51°26'29,3304" с.ш. 34°49'14,8715" в.д.</li> <li>5. 51°26'39,9748" с.ш. 34°49'19,0236" в.д.</li> <li>6. 51°26'38,2370" с.ш. 34°49'28,0229" в.д.</li> </ol>
-	<p>река Сейм (Кореневский район): левый поворот реки у села Жадино:</p> <ol style="list-style-type: none"> <li>1. 51°28'26,0402" с.ш. 34°46'41,2818" в.д.</li> <li>2. 51°28'30,1407" с.ш. 34°46'52,4827" в.д.</li> <li>3. 51°28'27,6080" с.ш. 34°47'00,0530" в.д.</li> <li>4. 51°28'23,3628" с.ш. 34°46'50,3971" в.д.</li> </ol>

	5. 51°28'26,0402" с.ш. 34°46'41,2818" в.д.
-	река Сейм (Кореневский район): район села Краснооктябрьское: 1. 51°20'56,3987" с.ш. 34°48'47,6226" в.д. 2. 51°20'52,8069" с.ш. 34°48'48,2020" в.д. 3. 51°20'54,0163" с.ш. 34°48'57,5297" в.д. 4. 51°20'58,7690" с.ш. 34°49'03,9991" в.д. 5. 51°21'00,2202" с.ш. 34°48'58,4759" в.д. 6. 51°20'56,3987" с.ш. 34°48'47,6226" в.д.
-	река Сейм (Кореневский район): перед плотиной у села Краснооктябрьское: 1. 51°20'46,1995" с.ш. 34°47'56,7358" в.д. 2. 51°20'43,3740" с.ш. 34°47'56,6151" в.д. 3. 51°20'43,5037" с.ш. 34°47'46,2124" в.д. 4. 51°20'45,6747" с.ш. 34°47'47,1683" в.д. 5. 51°20'46,1995" с.ш. 34°47'56,7358" в.д.
Лебедев Колодец	река Сейм (Глушковский район): район села Юрасово: 1. 51°21'39,8172" с.ш. 34°49'22,6907" в.д. 2. 51°21'36,9035" с.ш. 34°49'24,0425" в.д. 3. 51°21'40,7241" с.ш. 34°49'38,6037" в.д. 4. 51°21'48,5099" с.ш. 34°49'40,4576" в.д. 5. 51°21'48,5232" с.ш. 34°49'35,7455" в.д. 6. 51°21'39,8172" с.ш. 34°49'22,6907" в.д.
-	река Сейм (Глушковский район): район села Званное: 1. 51°23'19,4789" с.ш. 34°33'26,2359" в.д. 2. 51°23'11,2305" с.ш. 34°33'31,6239" в.д. 3. 51°23'19,2328" с.ш. 34°33'38,4990" в.д. 4. 51°23'22,6809" с.ш. 34°33'34,4242" в.д. 5. 51°23'19,4789" с.ш. 34°33'26,2359" в.д.
-	река Сейм (Глушковский район): район поселка Теткино: 1. 51°16'55,4759" с.ш. 34°16'18,1852" в.д. 2. 51°16'54,8461" с.ш. 34°16'22,5884" в.д. 3. 51°17'14,1642" с.ш. 34°16'43,9043" в.д. 4. 51°17'16,9957" с.ш. 34°16'39,9862" в.д. 5. 51°17'10,9327" с.ш. 34°16'24,2700" в.д. 6. 51°16'55,4759" с.ш. 34°16'18,1852" в.д.

-	<p>протока Хила реки Сейм (Глушковский район): район деревни Самарка:</p> <ol style="list-style-type: none"> <li>1. 51°24'16,1468" с.ш. 34°27'57,9464" в.д.</li> <li>2. 51°24'15,6972" с.ш. 34°28'01,1348" в.д.</li> <li>3. 51°24'37,6669" с.ш. 34°28'20,4274" в.д.</li> <li>4. 51°24'44,0492" с.ш. 34°28'37,0296" в.д.</li> <li>5. 51°24'45,2086" с.ш. 34°28'36,1026" в.д.</li> <li>6. 51°24'38,1557" с.ш. 34°28'14,2416" в.д.</li> <li>7. 51°24'16,1468" с.ш. 34°27'57,9464" в.д.</li> </ol>
-	<p>река Сейм (Глушковский район): в 1 км вверх по течению от автодорожного моста у поселка Глушково:</p> <ol style="list-style-type: none"> <li>1. 51°21'06,2665" с.ш. 34°39'56,9470" в.д.</li> <li>2. 51°21'10,4588" с.ш. 34°40'06,9641" в.д.</li> <li>3. 51°21'14,9005" с.ш. 34°40'06,1781" в.д.</li> <li>4. 51°21'13,6930" с.ш. 34°39'54,5949" в.д.</li> <li>5. 51°21'10,2594" с.ш. 34°39'51,4056" в.д.</li> <li>6. 51°21'06,2665" с.ш. 34°39'56,9470" в.д.</li> </ol>
-	<p>река Свапа (Дмитриевский район): район деревни Моршнево:</p> <ol style="list-style-type: none"> <li>1. 52°09'09,3383" с.ш. 35°12'33,9047" в.д.</li> <li>2. 52°09'09,0610" с.ш. 35°12'37,6722" в.д.</li> <li>3. 52°09'21,0198" с.ш. 35°12'41,0681" в.д.</li> <li>4. 52°09'21,3989" с.ш. 35°12'37,9692" в.д.</li> <li>5. 52°09'09,3383" с.ш. 35°12'33,9047" в.д.</li> </ol>
-	<p>река Свапа (Дмитриевский район): район села Снижа:</p> <ol style="list-style-type: none"> <li>1. 52°07'36,5988" с.ш. 35°11'36,8502" в.д.</li> <li>2. 52°07'29,8059" с.ш. 35°11'43,1748" в.д.</li> <li>3. 52°07'27,8505" с.ш. 35°11'39,9015" в.д.</li> <li>4. 52°07'36,0520" с.ш. 35°11'33,1423" в.д.</li> </ol>
-	<p>река Псел (Суджанский район): район села Гуево:</p> <ol style="list-style-type: none"> <li>1. 51°04'47,5141" с.ш. E35°16'28,5430" в.д.</li> <li>2. 51°04'43,4198" с.ш. E35°16'30,2617" в.д.</li> <li>3. 51°04'47,6540" с.ш. E35°16'47,2079" в.д.</li> <li>4. 51°04'50,7864" с.ш. E35°16'45,1126" в.д.</li> <li>5. 51°04'47,5141" с.ш. E35°16'28,5430" в.д.</li> </ol>
-	<p>река Псел (Беловский район): район села Лошаковка:</p> <ol style="list-style-type: none"> <li>1. 51°04'41,3892" с.ш. 35°44'49,3942" в.д.</li> </ol>

	<ol style="list-style-type: none"> <li>2. 51°04'41,4379" с.ш. 35°44'52,6772" в.д.</li> <li>3. 51°04'49,3207" с.ш. 35°45'02,1401" в.д.</li> <li>4. 51°05'00,8888" с.ш. 35°45'02,7773" в.д.</li> <li>5. 51°05'01,1321" с.ш. 35°44'50,6108" в.д.</li> <li>6. 51°04'41,3892" с.ш. 35°44'49,3942" в.д.</li> </ol>
-	<p>река Псел (Обоянский район): район села Знобиловка:</p> <ol style="list-style-type: none"> <li>1. 51°08'23,5981" с.ш. 36°22'40,2495" в.д.</li> <li>2. 51°08'24,1326" с.ш. 36°22'41,2634" в.д.</li> <li>3. 51°08'24,9770" с.ш. 36°22'40,0081" в.д.</li> <li>4. 51°08'24,5882" с.ш. 36°22'38,9556" в.д.</li> <li>5. 51°08'23,5981" с.ш. 36°22'40,2495" в.д.</li> </ol>
-	<p>река Сейм (Курский район): правый поворот реки в 1,6 км вверх по течению от деревни Алябьево:</p> <ol style="list-style-type: none"> <li>1. 51°39'58,6611" с.ш. 36°24'42,1831" в.д.</li> <li>2. 51°39'59,7853" с.ш. 36°24'33,1435" в.д.</li> <li>3. 51°39'53,7086" с.ш. 36°24'29,8218" в.д.</li> <li>4. 51°39'58,6611" с.ш. 36°24'42,1831" в.д.</li> </ol>
-	<p>река Сейм (Курский район): русловой карьер в месте впадения реки Млодоть:</p> <ol style="list-style-type: none"> <li>1. 51°41'45,9282" с.ш. 36°20'52,9617" в.д.</li> <li>2. 51°41'40,2395" с.ш. 36°21'04,8482" в.д.</li> <li>3. 51°41'45,9042" с.ш. 36°21'04,6841" в.д.</li> <li>4. 51°41'46,8523" с.ш. 36°20'55,5688" в.д.</li> <li>5. 51°41'45,9282" с.ш. 36°20'52,9617" в.д.</li> </ol>
-	<p>река Сейм (Курский район): затон реки в районе деревни Дурнево:</p> <ol style="list-style-type: none"> <li>1. 51°41'34,6697" с.ш. 36°19'27,5847" в.д.</li> <li>2. 51°41'34,4177" с.ш. 36°19'32,2775" в.д.</li> <li>3. 51°41'38,8824" с.ш. 36°19'32,6251" в.д.</li> <li>4. 51°41'40,6346" с.ш. 36°19'40,6203" в.д.</li> <li>5. 51°41'42,4650" с.ш. 36°19'35,1758" в.д.</li> <li>6. 51°41'40,3961" с.ш. 36°19'24,1457" в.д.</li> <li>7. 51°41'34,6697" с.ш. 36°19'27,5847" в.д.</li> </ol>
-	<p>река Псел (Суджанский район): от места впадения ручья из торфяного болота у села Уланок на протяжении 500 м вниз по течению:</p> <ol style="list-style-type: none"> <li>1. 51°07'48,3593" с.ш. 35°22'02,2031" в.д.</li> <li>2. 51°07'50,1115" с.ш. 35°22'06,1041" в.д.</li> <li>3. 51°07'54,7508" с.ш. 35°21'57,3171" в.д.</li> </ol>

	<p>4. 51°07'57,6913" с.ш. 35°21'42,4084" в.д.  5. 51°07'55,6136" с.ш. 35°21'41,3076" в.д.  6. 51°07'48,3593" с.ш. 35°22'02,2031" в.д.</p>
-	<p>река Сейм (город Курск и Курский район):  русловой карьер в районе спортивно-оздоровительного комплекса «Олимпиец»:</p> <p>1. 51°41'14,6673" с.ш. 36°05'50,7936" в.д.  2. 51°41'14,0792" с.ш. 36°06'32,2563" в.д.  3. 51°41'18,5084" с.ш. 36°06'41,5067" в.д.  4. 51°41'23,3937" с.ш. 36°06'30,8079" в.д.  5. 51°41'26,0702" с.ш. 36°06'05,6638" в.д.  6. 51°41'21,7132" с.ш. 36°05'51,8558" в.д.  7. 51°41'14,6673" с.ш. 36°05'50,7936" в.д.</p>
-	<p>река Сейм (город Курск и Курский район): правый поворот реки вниз по течению до входа в затон в районе улицы Присеймская:</p> <p>1. 51°40'55,6319" с.ш. 36°04'12,4561" в.д.  2. 51°40'53,6631" с.ш. 36°04'19,5629" в.д.  3. 51°41'01,0340" с.ш. 36°04'29,9913" в.д.  4. 51°41'01,7062" с.ш. 36°04'38,8748" в.д.  5. 51°41'10,1596" с.ш. 36°04'43,5607" в.д.  6. 51°41'18,2739" с.ш. 36°04'31,2397" в.д.  7. 51°40'55,6319" с.ш. 36°04'12,4561" в.д.</p>
-	<p>Старооскольское водохранилище (Горшеченский район): затон по левому берегу водохранилища в районе урочища Правороть напротив села Бараново:</p> <p>1. 51°24'44,5752" с.ш. 37°43'41,0385" в.д.  2. 51°24'49,0126" с.ш. 37°43'53,3276" в.д.  3. 51°24'45,3107" с.ш. 37°43'54,8967" в.д.  4. 51°24'44,5752" с.ш. 37°43'41,0385" в.д.</p>
-	<p>река Псел (Обоянский район): левый поворот реки в районе села Камынино:</p> <p>1. 51°10'13,9601" с.ш. 36°20'42,0873" в.д.  2. 51°10'13,0830" с.ш. 36°20'42,9998" в.д.  3. 51°10'13,4957" с.ш. 36°20'45,1048" в.д.  4. 51°10'12,7005" с.ш. 36°20'46,9346" в.д.  5. 51°10'13,4775" с.ш. 36°20'49,0927" в.д.  6. 51°10'15,0164" с.ш. 36°20'45,2062" в.д.  7. 51°10'13,9601" с.ш. 36°20'42,0873" в.д.</p>

	<p>река Сейм (Кореневский и Глушковский районы): от плотины села Краснооктябрьское вниз по течению на всем протяжении до деревни Кекино:</p> <ol style="list-style-type: none"> <li>1. 51°20'56,8272" с.ш. 34°44'07,5154" в.д.</li> <li>2. 51°21'27,6867" с.ш. 34°44'45,4440" в.д.</li> <li>3. 51°21'33,2969" с.ш. 34°45'53,4991" в.д.</li> <li>4. 51°21'08,5339" с.ш. 34°47'21,7533" в.д.</li> <li>5. 51°20'45,1752" с.ш. 34°47'43,0518" в.д.</li> <li>6. 51°20'42,1591" с.ш. 34°47'41,3443" в.д.</li> <li>7. 51°20'53,6110" с.ш. 34°46'50,1976" в.д.</li> <li>8. 51°21'05,8728" с.ш. 34°46'53,8295" в.д.</li> <li>9. 51°21'11,5566" с.ш. 34°46'03,3943" в.д.</li> <li>10. 51°21'27,7112" с.ш. 34°45'59,6864" в.д.</li> <li>11. 51°21'28,9926" с.ш. 34°45'43,6887" в.д.</li> <li>12. 51°20'33,6062" с.ш. 34°45'40,4443" в.д.</li> <li>13. 51°20'31,6433" с.ш. 34°44'59,5997" в.д.</li> <li>14. 51°20'37,6218" с.ш. 34°44'29,6855" в.д.</li> <li>15. 51°20'56,8272" с.ш. 34°44'07,5154" в.д.</li> </ol>
	<p>река Бобрава (Беловский район): от места впадения в реку Псел на протяжении 400 м вверх по течению:</p> <ol style="list-style-type: none"> <li>1. 51°04'55,0069" с.ш. 35°47'11,6091" в.д.</li> <li>2. 51°04'54,9096" с.ш. 35°47'13,5789" в.д.</li> <li>3. 51°05'07,1707" с.ш. 35°47'18,6772" в.д.</li> <li>4. 51°05'07,6815" с.ш. 35°47'15,7611" в.д.</li> <li>5. 51°04'55,0069" с.ш. 35°47'11,6091" в.д.</li> </ol>
	<p>река Псел (Беловский район): левый поворот реки в районе деревни Стригослы:</p> <ol style="list-style-type: none"> <li>1. 51°06'53,1193" с.ш. 35°48'45,1189" в.д.</li> <li>2. 51°06'56,4408" с.ш. 35°48'52,7713" в.д.</li> <li>3. 51°06'58,4586" с.ш. 35°48'50,3380" в.д.</li> <li>4. 51°06'55,8421" с.ш. 35°48'44,4237" в.д.</li> <li>5. 51°06'53,1193" с.ш. 35°48'45,1189" в.д.</li> </ol>
	<p>река Псел (Суджанский район): русловой карьер в районе автодорожного моста между селами Махновка и Плехово:</p> <ol style="list-style-type: none"> <li>1. 51°07'56,9304" с.ш. 35°17'50,8114" в.д.</li> <li>2. 51°08'01,7785" с.ш. 35°17'55,9291" в.д.</li> <li>3. 51°08'07,2440" с.ш. 35°17'41,5234" в.д.</li> <li>4. 51°08'04,2794" с.ш. 35°17'37,9700" в.д.</li> </ol>



-	<p>река Сейм (Хомутовский район): затон по левому берегу реки в 500 м вниз по течению от села Бупел:</p> <ol style="list-style-type: none"> <li>1. 51°41'24,5136" с.ш. 34°53'56,2679" в.д.</li> <li>2. 51°41'27,5862" с.ш. 34°54'03,0271" в.д.</li> <li>3. 51°41'26,4580" с.ш. 34°54'07,2564" в.д.</li> <li>4. 51°41'22,4131" с.ш. 34°53'59,5509" в.д.</li> <li>5. 51°41'24,5136" с.ш. 34°53'56,2679" в.д.</li> </ol>
Московская область	
-	<p>Пестовское водохранилище: от слияния реки Вязь с рекой Какотка, до мыса на противоположном берегу деревни Михалево Пушкинского городского округа:</p> <ol style="list-style-type: none"> <li>1. 56°04'43,6" с.ш. 37°41'55,1" в.д.</li> <li>2. 56°04'30,9" с.ш. 37°41'55,0" в.д.</li> <li>3. 56°04'17,0" с.ш. 37°42'18,6" в.д.</li> <li>4. 56°04'31,0" с.ш. 37°43'29,7" в.д.</li> <li>5. 56°04'41,5" с.ш. 37°43'25,3" в.д.</li> <li>6. 56°05'00,9" с.ш. 37°42'45,3" в.д.</li> <li>7. 56°04'59,3" с.ш. 37°42'18,1" в.д.</li> <li>8. 56°04'43,7" с.ш. 37°42'11,9" в.д.</li> </ol>
-	<p>река Ока, вниз по течению относительно правого берега реки Ока:</p> <ol style="list-style-type: none"> <li>1. 54°50'33,133" с.ш. 37°16'34,601" в.д.</li> <li>2. 54°51'5,936" с.ш. 37°17'23,806" в.д.</li> </ol>
-	<p>река Ока, левый берег: от протоки (включая протоку) из реки Ока в Цимлянский карьер до водозабора ОАО «Дашковка»:</p> <ol style="list-style-type: none"> <li>1. 54°52'40,1" с.ш. 37°27'10,2" в.д.</li> <li>2. 54°52'39,9" с.ш. 37°27'14,9" в.д.</li> <li>3. 54°52'25,7" с.ш. 37°27'08,8" в.д.</li> <li>4. 54°52'31,6" с.ш. 37°27'15,8" в.д.</li> <li>5. 54°52'37,5" с.ш. 37°26'12,0" в.д.</li> <li>6. 54°52'53,6" с.ш. 37°25'34,4" в.д.</li> <li>7. 54°52'58,7" с.ш. 37°24'58,7" в.д.</li> <li>8. 54°52'26,6" с.ш. 37°21'59,9" в.д.</li> <li>9. 54°52'31,9" с.ш. 37°21'30,0" в.д.</li> <li>10. 54°52'42,0" с.ш. 37°20'51,7" в.д.</li> <li>11. 54°52'44,2" с.ш. 37°20'18,2" в.д.</li> <li>12. 54°52'46,6" с.ш. 37°20'18,2" в.д.</li> </ol>
-	<p>Пяловское водохранилище: в административных</p>

	<p>границах деревни Юрьево в пределах 100 м от уреза воды:</p> <ol style="list-style-type: none"> <li>1. 56°02'56,9" с.ш. 37°38'36,4" в.д.</li> <li>2. 56°02'54,6" с.ш. 37°38'40,3" в.д.</li> <li>3. 56°02'54,9" с.ш. 37°38'45,8" в.д.</li> <li>4. 56°02'55,4" с.ш. 37°38'52,1" в.д.</li> <li>5. 56°02'57,8" с.ш. 37°38'56,7" в.д.</li> <li>6. 56°02'57,9" с.ш. 37°38'51,2" в.д.</li> <li>7. 56°03'02,9" с.ш. 37°38'43,8" в.д.</li> <li>8. 56°03'12,6" с.ш. 37°38'52,6" в.д.</li> <li>9. 56°03'15,0" с.ш. 37°38'52,0" в.д.</li> <li>10. 56°03'15,4" с.ш. 37°38'49,2" в.д.</li> <li>11. 56°03'06,8" с.ш. 37°38'42,5" в.д.</li> <li>12. 56°02'59,2" с.ш. 37°38'41,4" в.д.</li> <li>13. 56°02'59,5" с.ш. 37°38'35,7" в.д.</li> </ol>
	<p>Клязьминское водохранилище: в районе деревни Семкино и деревни Болтино:</p> <ol style="list-style-type: none"> <li>1. 55°59'44,7" с.ш. 37°33'44,8" в.д.</li> <li>2. 55°59'23,4" с.ш. 37°33'59,6" в.д.</li> <li>3. 55°59'33,8" с.ш. 37°34'56,3" в.д.</li> <li>4. 55°59'53,2" с.ш. 37°34'46,0" в.д.</li> <li>5. 55°59'45,6" с.ш. 37°34'13,8" в.д.</li> <li>6. 55°58'35,9" с.ш. 37°39'50,1" в.д.</li> <li>7. 55°58'50,9" с.ш. 37°39'56,3" в.д.</li> <li>8. 55°58'46,7" с.ш. 37°41'26,8" в.д.</li> <li>9. 55°58'31,6" с.ш. 37°41'23,4" в.д.</li> <li>10. 55°58'34,5" с.ш. 37°40'31,5" в.д.</li> </ol>
	<p>река Ока: от административной границы деревни Лужки 500 м ниже по течению по правому берегу:</p> <ol style="list-style-type: none"> <li>1. 54°50'50,4" с.ш. 37°33'25,1" в.д.</li> <li>2. 54°50'53,2" с.ш. 37°33'29,5" в.д.</li> <li>3. 54°50'42,1" с.ш. 37°33'50,6" в.д.</li> <li>4. 54°50'39,6" с.ш. 37°33'46,1" в.д.</li> </ol>
	<p>река Ока: района города Пущино от ЛЭП до причала «Пущино»:</p> <ol style="list-style-type: none"> <li>1. 54°50'28,7" с.ш. 37°35'29,1" в.д.</li> <li>2. 54°50'28,7" с.ш. 37°35'29,1" в.д.</li> <li>3. 54°50'57,1" с.ш. 37°38'24,8" в.д.</li> <li>4. 54°51'03,8" с.ш. 37°38'22,5" в.д.</li> </ol>
	<p>река Ока: район деревни Михайловка, в месте перехода через реку газопровода:</p>

	<ol style="list-style-type: none"> <li>1. 54°52'26,9" с.ш. 37°27'30,4" в.д.</li> <li>2. 54°52'22,5" с.ш. 37°27'30,1" в.д.</li> <li>3. 54°52'21,6" с.ш. 37°28'09,1" в.д.</li> <li>4. 54°52'28,8" с.ш. 37°28'09,2" в.д.</li> </ol>
	<p>река Ока: в районе Каширской гидрорециркуляционной электростанции:</p> <ol style="list-style-type: none"> <li>1. 54°51'56,2" с.ш. 38°13'54,2" в.д.</li> <li>2. 54°52'05,3" с.ш. 38°14'01,3" в.д.</li> <li>3. 54°51'47,7" с.ш. 38°15'16,6" в.д.</li> <li>4. 54°51'51,1" с.ш. 38°15'42,1" в.д.</li> <li>5. 54°51'57,0" с.ш. 38°15'54,1" в.д.</li> <li>6. 54°51'54,4" с.ш. 38°16'02,0" в.д.</li> <li>7. 54°51'45,2" с.ш. 38°15'49,6" в.д.</li> <li>8. 54°51'39,3" с.ш. 38°15'05,0" в.д.</li> </ol>
-	<p>река Ока: в районе железнодорожного моста около города Кашира через реку Ока:</p> <ol style="list-style-type: none"> <li>1. 54°49'42,0" с.ш. 38°06'27,5" в.д.</li> <li>2. 54°49'37,3" с.ш. 38°06'33,6" в.д.</li> <li>3. 54°50'04,0" с.ш. 38°07'33,9" в.д.</li> <li>4. 54°50'11,9" с.ш. 38°07'21,6" в.д.</li> </ol>
-	<p>река Ока: вниз по течению от устья реки Головлянка:</p> <ol style="list-style-type: none"> <li>1. 54°50'26,1" с.ш. 37°58'08,0" в.д.</li> <li>2. 54°50'23,6" с.ш. 37°58'07,8" в.д.</li> <li>3. 54°50'25,0" с.ш. 37°58'28,4" в.д.</li> <li>4. 54°50'23,2" с.ш. 37°58'28,5" в.д.</li> </ol>
-	<p>река Ока: район устья реки Мутенка, включая акваторию реки Мутенка от устья вверх по течению на 300 м и Мутеновский карьер:</p> <ol style="list-style-type: none"> <li>1. 54°49'08,6" с.ш. 38°05'03,2" в.д.</li> <li>2. 54°49'25,1" с.ш. 38°05'10,5" в.д.</li> <li>3. 54°49'24,6" с.ш. 38°05'52,1" в.д.</li> <li>4. 54°49'41,0" с.ш. 38°04'33,2" в.д.</li> <li>5. 54°49'39,7" с.ш. 38°05'02,0" в.д.</li> <li>6. 54°49'30,7" с.ш. 38°05'38,0" в.д.</li> </ol>
-	<p>река Ока: блоки Подмокловского пойменного месторождения от створа восточной оконечности деревни Дракино до лагеря Юность или (СНТ «Славяне»), правый берег:</p> <ol style="list-style-type: none"> <li>1. 54°52'11,6" с.ш. 37°18'33,8" в.д.</li> </ol>

	<ol style="list-style-type: none"> <li>2. 54°52'13,7" с.ш. 37°18'29,6" в.д.</li> <li>3. 54°52'41,8" с.ш. 37°19'43,3" в.д.</li> <li>4. 54°52'28,0" с.ш. 37°19'27,3" в.д.</li> <li>5. 54°52'44,5" с.ш. 37°20'13,1" в.д.</li> <li>6. 54°52'33,1" с.ш. 37°19'53,9" в.д.</li> <li>7. 54°52'43,7" с.ш. 37°20'44,0" в.д.</li> <li>8. 54°52'35,5" с.ш. 37°20'22,9" в.д.</li> <li>9. 54°52'38,9" с.ш. 37°21'07,4" в.д.</li> <li>10. 54°52'27,5" с.ш. 37°20'50,4" в.д.</li> <li>11. 54°52'29,7" с.ш. 37°21'09,8" в.д.</li> <li>12. 54°52'32,2" с.ш. 37°22'35,5" в.д.</li> </ol>
-	<p>река Ока: по левому берегу в районе села Редькино:</p> <ol style="list-style-type: none"> <li>1. 54°50'31,0" с.ш. 38°29'38,3" в.д.</li> <li>2. 54°50'27,8" с.ш. 38°29'33,7" в.д.</li> <li>3. 54°50'14,2" с.ш. 38°30'50,3" в.д.</li> <li>4. 54°50'17,7" с.ш. 38°30'51,3" в.д.</li> </ol>
-	<p>Озернинское водохранилище: район дома отдыха «Парус»:</p> <ol style="list-style-type: none"> <li>1. 55°47'50,5" с.ш. 36°18'01,2" в.д.</li> <li>2. 55°47'45,7" с.ш. 36°18'13,1" в.д.</li> <li>3. 55°47'55,5" с.ш. 36°18'23,9" в.д.</li> <li>4. 55°47'56,7" с.ш. 36°18'09,4" в.д.</li> </ol>
	<p>Озернинское водохранилище: в 50 м от Волковского моста до входа в Табловский залив:</p> <ol style="list-style-type: none"> <li>1. 55°45'37,5" с.ш. 36°14'09,1" в.д.</li> <li>2. 55°45'26,4" с.ш. 36°14'12,8" в.д.</li> <li>3. 55°45'47,2" с.ш. 36°15'02,7" в.д.</li> <li>4. 55°45'33,4" с.ш. 36°15'05,8" в.д.</li> </ol>
-	<p>Озернинское водохранилище: за островом при входе в Коковинский залив:</p> <ol style="list-style-type: none"> <li>1. 55°45'40,9" с.ш. 36°16'13,8" в.д.</li> <li>2. 55°45'45,4" с.ш. 36°16'35,4" в.д.</li> <li>3. 55°45'30,5" с.ш. 36°16'46,3" в.д.</li> <li>4. 55°45'27,0" с.ш. 36°16'22,1" в.д.</li> </ol>
-	<p>Озернинское водохранилище на разветвлении Коковинского и Малиновского залива:</p> <ol style="list-style-type: none"> <li>1. 55°45'57,4" с.ш. 36°16'34,2" в.д.</li> <li>2. 55°45'44,2" с.ш. 36°16'32,8" в.д.</li> <li>3. 55°45'49,7" с.ш. 36°16'58,4" в.д.</li> </ol>

	4. 55°45'58,0" с.ш. 36°16'59,9" в.д.
	река Руза: от автомобильного моста в с. Осташево Волоколамского городского округа до места впадения (устья) реки Щетинка: 1. 55°51'08,8" с.ш. 35°51'51,8" в.д. 2. 55°51'02,7" с.ш. 35°51'45,3" в.д. 3. 55°50'55,2" с.ш. 35°53'49,0" в.д. 4. 55°50'38,7" с.ш. 35°53'39,6" в.д.
-	Рузское водохранилище: район деревни Солодово: 1. 55°50'39,2" с.ш. 35°54'17,9" в.д. 2. 55°50'30,2" с.ш. 35°54'05,9" в.д. 3. 55°50'02,5" с.ш. 35°54'21,5" в.д. 4. 55°50'09,4" с.ш. 35°54'42,4" в.д.
-	Рузское водохранилище: район деревни Токарево: 1. 55°48'50,2" с.ш. 35°54'39,5" в.д. 2. 55°48'46,7" с.ш. 35°54'31,6" в.д. 3. 55°48'36,6" с.ш. 35°54'46,7" в.д. 4. 55°48'42,3" с.ш. 35°55'01,6" в.д.
-	Рузское водохранилище: район деревни Глазово: 1. 55°48'22,8" с.ш. 35°54'50,4" в.д. 2. 55°48'24,4" с.ш. 35°55'10,0" в.д. 3. 55°48'15,8" с.ш. 35°55'04,4" в.д. 4. 55°48'10,4" с.ш. 35°55'40,3" в.д. 5. 55°48'04,5" с.ш. 35°55'39,3" в.д. 6. 55°48'09,0" с.ш. 35°54'58,7" в.д.
-	Рузское водохранилище: район деревни Щербинки: 1. 55°47'46,4" с.ш. 35°57'56,3" в.д. 2. 55°47'56,4" с.ш. 35°58'20,1" в.д. 3. 55°47'43,7" с.ш. 35°58'45,0" в.д. 4. 55°47'43,5" с.ш. 35°58'19,7" в.д.
-	Рузское водохранилище: район деревни Курово: 1. 55°48'37,2" с.ш. 36°00'25,3" в.д. 2. 55°48'40,8" с.ш. 36°00'40,7" в.д. 3. 55°48'29,0" с.ш. 36°01'21,2" в.д. 4. 55°48'20,1" с.ш. 36°00'54,2" в.д.
-	Рузское водохранилище: район Лохматого острова: 1. 55°47'47,7" с.ш. 36°01'35,1" в.д. 2. 55°47'33,7" с.ш. 36°01'22,8" в.д. 3. 55°47'21,0" с.ш. 36°02'32,8" в.д.

	4. 55°47'38,2" с.ш. 36°02'41,5" в.д.
-	<p>Рузское водохранилище: Хомьяновский залив, район деревни Оселье:</p> <ol style="list-style-type: none"> <li>1. 55°46'17,8" с.ш. 35°59'51,2" в.д.</li> <li>2. 55°46'13,3" с.ш. 35°59'58,2" в.д.</li> <li>3. 55°46'15,1" с.ш. 36°00'11,7" в.д.</li> <li>4. 55°46'31,3" с.ш. 36°00'23,7" в.д.</li> <li>5. 55°46'36,2" с.ш. 36°00'10,6" в.д.</li> </ol>
-	<p>река Клязьма: карьер Панфиловский в городе Ногинск Богородского городского округа:</p> <ol style="list-style-type: none"> <li>1. 55°52'16,0" с.ш. 38°29'03,5" в.д.</li> <li>2. 55°52'08,6" с.ш. 38°29'28,7" в.д.</li> <li>3. 55°52'22,9" с.ш. 38°29'29,9" в.д.</li> <li>4. 55°52'23,3" с.ш. 38°29'23,3" в.д.</li> </ol>
-	<p>река Клязьма: от Парковского пешеходного моста в городе Орехово-Зуево до места впадения (устья) реки Большая Дубна:</p> <ol style="list-style-type: none"> <li>1. 55°49'43,0" с.ш. 39°01'15,5" в.д.</li> <li>2. 55°49'41,7" с.ш. 39°01'15,4" в.д.</li> <li>3. 55°48'45,3" с.ш. 38°59'29,6" в.д.</li> <li>4. 55°48'43,9" с.ш. 38°59'31,3" в.д.</li> </ol>
-	<p>Рузское водохранилище: район коттеджного поселка Рузские Просторы в Рузском городском округе:</p> <ol style="list-style-type: none"> <li>1. 55°46'56,1" с.ш. 36°02'26,7" в.д.</li> <li>2. 55°47'13,4" с.ш. 36°02'27,0" в.д.</li> <li>3. 55°47'12,6" с.ш. 36°03'01,1" в.д.</li> <li>4. 55°46'55,9" с.ш. 36°02'56,8" в.д.</li> </ol>
	<p>Рузское водохранилище район Рузской спасательной станции в п. Белаяя Гора в Рузском городском округе:</p> <ol style="list-style-type: none"> <li>1. 55°47'25,7" с.ш. 36°04'46,7" в.д.</li> <li>2. 55°47'20,8" с.ш. 36°04'34,9" в.д.</li> <li>3. 55°47'13,8" с.ш. 36°04'52,8" в.д.</li> <li>4. 55°47'22,3" с.ш. 36°04'58,8" в.д.</li> </ol>
-	<p>Рузское водохранилище: район дома отдыха «Лужки»:</p> <ol style="list-style-type: none"> <li>1. 55°46'52,9" с.ш. 36°05'34,5" в.д.</li> <li>2. 55°46'55,5" с.ш. 36°05'39,3" в.д.</li> <li>3. 55°46'50,4" с.ш. 36°05'46,0" в.д.</li> </ol>

	4. 55°46'48,5" с.ш. 36°05'38,0" в.д.
-	Рузское водохранилище: район санатория «Русь»: 1. 55°46'45,8" с.ш. 36°04'52,7" в.д. 2. 55°46'54,3" с.ш. 36°05'02,3" в.д. 3. 55°46'44,2" с.ш. 36°05'22,1" в.д. 4. 55°46'36,7" с.ш. 36°05'11,5" в.д.
-	река Руза: вниз по течению от плотины деревни Палашкино: 1. 55°45'46,1" с.ш. 36°06'28,3" в.д. 2. 55°45'46,2" с.ш. 36°06'29,7" в.д. 3. 55°45'34,9" с.ш. 36°06'23,8" в.д. 4. 55°45'34,9" с.ш. 36°06'22,3" в.д.
-	река Руза: район деревни Малое Сытьково: 1. 55°51'07,0" с.ш. 35°44'48,5" в.д. 2. 55°51'06,4" с.ш. 35°44'51,2" в.д. 3. 55°50'55,4" с.ш. 35°44'44,1" в.д. 4. 55°50'55,7" с.ш. 35°44'40,9" в.д.
-	река Руза: район деревни Чернево: 1. 55°52'49,5" с.ш. 35°43'42,6" в.д. 2. 55°52'49,2" с.ш. 35°43'43,9" в.д. 3. 55°52'29,3" с.ш. 35°43'30,7" в.д. 4. 55°52'29,9" с.ш. 35°43'31,0" в.д.
-	река Руза: район деревни Красная Гора: 1. 55°55'37,7" с.ш. 35°43'00,7" в.д. 2. 55°55'37,4" с.ш. 35°43'00,3" в.д. 3. 55°55'22,4" с.ш. 35°43'48,6" в.д. 4. 55°55'22,1" с.ш. 35°43'48,0" в.д.
-	река Лопасня: 500 м перед плотинной в городе Чехов: 1. 55°07'40,8" с.ш. 37°27'42,7" в.д. 2. 55°07'40,4" с.ш. 37°27'42,6" в.д. 3. 55°07'54,7" с.ш. 37°27'34,4" в.д. 4. 55°07'54,2" с.ш. 37°27'36,5" в.д.
-	река Пахра: 800 м вверх по течению от автодорожного моста в городе Подольск: 1. 55°26'09,9" с.ш. 37°33'06,1" в.д. 2. 55°26'11,1" с.ш. 37°33'08,1" в.д. 3. 55°26'21,4" с.ш. 37°32'31,8" в.д. 4. 55°26'19,8" с.ш. 37°32'33,7" в.д.

-	<p>река Пахра: 800 м вверх по течению от административной границы деревни Макарово:</p> <ol style="list-style-type: none"> <li>1. 55°27'42,0" с.ш. 37°39'56,1" в.д.</li> <li>2. 55°27'40,1" с.ш. 37°39'59,8" в.д.</li> <li>3. 55°27'24,2" с.ш. 37°40'22,0" в.д.</li> <li>4. 55°27'23,3" с.ш. 37°40'21,5" в.д.</li> </ol>
-	<p>река Нара: между поселком Пролетарский (место впадения ручья Медный), поселком Райсеменовское и ГЭС у деревни Булгаково:</p> <ol style="list-style-type: none"> <li>1. 55°00'50,6" с.ш. 37°20'24,0" в.д.</li> <li>2. 55°00'49,2" с.ш. 37°20'24,7" в.д.</li> <li>3. 55°00'44,9" с.ш. 37°21'47,3" в.д.</li> <li>4. 55°00'44,4" с.ш. 37°21'46,0" в.д.</li> <li>5. 54°54'14,7" с.ш. 37°24'50,1" в.д.</li> <li>6. 54°54'15,3" с.ш. 37°24'52,9" в.д.</li> <li>7. 54°54'13,4" с.ш. 37°24'54,6" в.д.</li> <li>8. 54°54'12,9" с.ш. 37°24'50,0" в.д.</li> </ol>
-	<p>река Клязьма: в административных границах города Орехово-Зуево: по руслу от Паровского моста до Парковской заводи (350 x 75 м):</p> <ol style="list-style-type: none"> <li>1. 55°48'44,9" с.ш. 38°59'28,4" в.д.</li> <li>2. 55°48'43,5" с.ш. 38°59'30,1" в.д.</li> <li>3. 55°47'43,6" с.ш. 38°57'29,6" в.д.</li> <li>4. 55°47'42,3" с.ш. 38°57'30,8" в.д.</li> </ol>
-	<p>озеро Сенеж: вдоль всей дамбы на расстоянии ближе 100 м:</p> <ol style="list-style-type: none"> <li>1. 56°12'58,0" с.ш. 36°59'27,3" в.д.</li> <li>2. 56°13'11,8" с.ш. 37°00'43,4" в.д.</li> <li>3. 56°13'09,1" с.ш. 37°00'46,8" в.д.</li> <li>4. 56°13'02,9" с.ш. 37°00'31,7" в.д.</li> <li>5. 56°12'56,1" с.ш. 36°59'59,1" в.д.</li> <li>6. 56°12'53,1" с.ш. 36°59'22,6" в.д.</li> </ol>
-	<p>озеро Святое (озеро-охладитель Шатурской ГРЭС): северная сторона вдоль дамбы циркуляционная часть) 30 x 20 м:</p> <ol style="list-style-type: none"> <li>1. 55°35'39,3" с.ш. 39°33'03,3" в.д.</li> <li>2. 55°36'03,2" с.ш. 39°34'07,1" в.д.</li> <li>3. 55°36'09,6" с.ш. 39°34'03,6" в.д.</li> <li>4. 55°35'37,8" с.ш. 39°32'18,8" в.д.</li> </ol>
-	<p>озеро Святое (озеро-охладитель Шатурской ГРЭС)</p>



	<p>(заморное, задамбовая часть): вдоль дамбы южной стороны 400 x 50 м:</p> <ol style="list-style-type: none"> <li>1. 55°35'33,3" с.ш. 39°32'58,6" в.д.</li> <li>2. 55°36'02,8" с.ш. 39°34'13,8" в.д.</li> <li>3. 55°35'59,5" с.ш. 39°34'23,6" в.д.</li> <li>4. 55°35'26,1" с.ш. 39°33'02,5" в.д.</li> </ol>
-	<p>озеро Черное (озеро-охладитель Шатурской ГРЭС): центральная часть (50 x 20 м):</p> <ol style="list-style-type: none"> <li>1. 55°34'55,0" с.ш. 39°33'14,7" в.д.</li> <li>2. 55°34'56,4" с.ш. 39°33'20,1" в.д.</li> <li>3. 55°34'51,8" с.ш. 39°33'28,1" в.д.</li> <li>4. 55°34'47,3" с.ш. 39°33'18,1" в.д.</li> </ol>
-	<p>озеро Белое (озеро-охладитель Шатурской ГРЭС): центральная часть (20 x 20 м):</p> <ol style="list-style-type: none"> <li>1. 55°35'33,3" с.ш. 39°34'55,8" в.д.</li> <li>2. 55°35'33,8" с.ш. 39°35'06,9" в.д.</li> <li>3. 55°35'28,4" с.ш. 39°35'08,7" в.д.</li> <li>4. 55°35'30,3" с.ш. 39°34'57,7" в.д.</li> </ol>
-	<p>озеро Белое (озеро-охладитель Шатурской ГРЭС): центральная часть (20 x 20 м):</p> <ol style="list-style-type: none"> <li>1. 55°35'33,3" с.ш. 39°34'55,8" в.д.</li> <li>2. 55°35'33,8" с.ш. 39°35'06,9" в.д.</li> <li>3. 55°35'28,4" с.ш. 39°35'08,7" в.д.</li> <li>4. 55°35'30,3" с.ш. 39°34'57,7" в.д.</li> </ol>
Нижегородская область	
-	<p>Чебоксарское водохранилище (Городецкий район): 850 – 853,2 км судового хода, старое русло реки Волга от шандор ГЭС вниз по течению площадью 180,8 га:</p> <ol style="list-style-type: none"> <li>1. 56°39'12,924" с.ш. 43°22'34,068" в.д.</li> <li>2. 56°39'29,16" с.ш. 43°23'31,452" в.д.</li> <li>3. 56°39'24,48" с.ш. 43°24'33,912" в.д.</li> <li>4. 56°39'16,92" с.ш. 43°24'45,612" в.д.</li> <li>5. 56°38'57,588" с.ш. 43°25'42,996" в.д.</li> <li>6. 56°38'55,356" с.ш. 43°26'2,148" в.д.</li> <li>7. 56°38'49,848" с.ш. 43°26'1,968" в.д.</li> <li>8. 56°38'48,3" с.ш. 43°25'47,928" в.д.</li> <li>9. 56°39'3,384" с.ш. 43°24'27,828" в.д.</li> <li>10. 56°39'6,228" с.ш. 43°24'3,564" в.д.</li> <li>11. 56°39'7,632" с.ш. 43°23'18,528" в.д.</li> </ol>

	<p>12.56°39'2,808" с.ш. 43°23'1,536" в.д. 13.56°39'2,592" с.ш. 43°22'36,444" в.д.</p>
-	<p>Чебоксарское водохранилище (Городецкий район): 852,6 – 854 км судового хода, подходной канал к шлюзам Нижегородской ГЭС площадью 10,6 га:</p> <ol style="list-style-type: none"> <li>1. 56°39'34,848" с.ш. 43°26'30,804" в.д.</li> <li>2. 56°39'35,496" с.ш. 43°26'33,144" в.д.</li> <li>3. 56°39'1,656" с.ш. 43°27'16,452" в.д.</li> <li>4. 56°38'57,948" с.ш. 43°27'19,224" в.д.</li> <li>5. 56°38'56,832" с.ш. 43°27'18,252" в.д.</li> <li>6. 56°38'56,94" с.ш. 43°27'14,724" в.д.</li> </ol>
-	<p>Чебоксарское водохранилище (Городецкий район): 854,7 – 858,4 км судового хода, от подходного канала по перекаат Городец, русловая часть площадью 60,9 га:</p> <ol style="list-style-type: none"> <li>1. 56°38'35,592" с.ш. 43°27'40,896" в.д.</li> <li>2. 56°37'53,94" с.ш. 43°28'3,036" в.д.</li> <li>3. 56°37'24,924" с.ш. 43°28'24,024" в.д.</li> <li>4. 56°36'59,364" с.ш. 43°29'0,924" в.д.</li> <li>5. 56°36'46,944" с.ш. 43°29'6,792" в.д.</li> <li>6. 56°36'47,052" с.ш. 43°29'3,3" в.д.</li> <li>7. 56°37'1,2" с.ш. 43°28'41,448" в.д.</li> <li>8. 56°37'29,784" с.ш. 43°28'7,644" в.д.</li> <li>9. 56°37'50,124" с.ш. 43°27'53,064" в.д.</li> <li>10. 56°38'33,504" с.ш. 43°27'35,208" в.д.</li> <li>11. 56°38'35,808" с.ш. 43°27'35,1" в.д.</li> </ol>
-	<p>Чебоксарское водохранилище (Балахнинский район): 887,2 – 888,4 км судового хода, правый берег, Яр Козинский площадью 18,6 га:</p> <ol style="list-style-type: none"> <li>1. 56°24'55,404" с.ш. 43°45'50,256" в.д.</li> <li>2. 56°24'55,944" с.ш. 43°45'53,748" в.д.</li> <li>3. 56°24'53,388" с.ш. 43°46'10,092" в.д.</li> <li>4. 56°24'53,892" с.ш. 43°46'41,736" в.д.</li> <li>5. 56°24'55,764" с.ш. 43°46'53,544" в.д.</li> <li>6. 56°24'54,972" с.ш. 43°46'57,648" в.д.</li> <li>7. 56°24'50,148" с.ш. 43°46'57,576" в.д.</li> <li>8. 56°24'48,168" с.ш. 43°46'44,832" в.д.</li> <li>9. 56°24'47,952" с.ш. 43°46'11,244" в.д.</li> <li>10. 56°24'52,344" с.ш. 43°45'52,992" в.д.</li> </ol>
-	<p>Чебоксарское водохранилище (Городской округ</p>

	<p>город Бор): 903,9 – 905,4 км судового хода, левый берег у островов напротив Стрелки площадью 6,1 га:</p> <ol style="list-style-type: none"> <li>1. 56°20'41,712" с.ш. 43°57'47,052" в.д.</li> <li>2. 56°20'39,12" с.ш. 43°57'58,104" в.д.</li> <li>3. 56°20'39,192" с.ш. 43°58'6,96" в.д.</li> <li>4. 56°20'36,78" с.ш. 43°58'14,232" в.д.</li> <li>5. 56°20'33,756" с.ш. 43°58'15,348" в.д.</li> <li>6. 56°20'33,792" с.ш. 43°58'8,184" в.д.</li> <li>7. 56°20'34,98" с.ш. 43°57'56,736" в.д.</li> <li>8. 56°20'38,22" с.ш. 43°57'48,6" в.д.</li> </ol>
-	<p>Чебоксарское водохранилище (Городской округ город Бор): 904,1 – 905,7 км судового хода, левый берег за островами площадью 93,6 га:</p> <ol style="list-style-type: none"> <li>1. 56°20'57,984" с.ш. 43°58'30,936" в.д.</li> <li>2. 56°20'50,928" с.ш. 43°59'5,316" в.д.</li> <li>3. 56°20'39,696" с.ш. 43°59'34,152" в.д.</li> <li>4. 56°20'25,908" с.ш. 43°59'33,36" в.д.</li> <li>5. 56°20'22,812" с.ш. 43°59'27,024" в.д.</li> <li>6. 56°20'22,488" с.ш. 43°59'18,96" в.д.</li> <li>7. 56°20'24,756" с.ш. 43°59'0,528" в.д.</li> <li>8. 56°20'37,464" с.ш. 43°58'28,092" в.д.</li> <li>9. 56°20'43,764" с.ш. 43°58'21" в.д.</li> <li>10. 56°20'45,204" с.ш. 43°58'11,604" в.д.</li> <li>11. 56°20'51,936" с.ш. 43°58'13,188" в.д.</li> <li>12. 56°20'56,58" с.ш. 43°58'20,172"</li> </ol>
-	<p>Чебоксарское водохранилище (Кстовский район): 925,8 – 926,3 км судового хода, русловая часть площадью 12,8 га:</p> <ol style="list-style-type: none"> <li>1. 56°14'0,384" с.ш. 44°11'27,996" в.д.</li> <li>2. 56°13'59,736" с.ш. 44°11'33,54" в.д.</li> <li>3. 56°13'56,28" с.ш. 44°11'36,816" в.д.</li> <li>4. 56°13'53,076" с.ш. 44°11'37,284" в.д.</li> <li>5. 56°13'46,776" с.ш. 44°11'36,24" в.д.</li> <li>6. 56°13'44,652" с.ш. 44°11'30,12" в.д.</li> <li>7. 56°13'45,3" с.ш. 44°11'24,216" в.д.</li> <li>8. 56°13'48,504" с.ш. 44°11'19,86" в.д.</li> <li>9. 56°13'54,588" с.ш. 44°11'18,708" в.д.</li> <li>10. 56°13'9,592" с.ш. 44°11'21,012" в.д.</li> </ol>
-	<p>Чебоксарское водохранилище (Кстовский район): 926,7 – 927,1 км судового хода, правый берег, перекат Нижний Ржавский площадью 4,5 га:</p>

	<ol style="list-style-type: none"> <li>1. 56°13'29,064" с.ш. 44°11'21,444" в.д.</li> <li>2. 56°13'27,3" с.ш. 44°11'25,512" в.д.</li> <li>3. 56°13'23,628" с.ш. 44°11'29,472" в.д.</li> <li>4. 56°13'21,18" с.ш. 44°11'30,624" в.д.</li> <li>5. 56°13'18,408" с.ш. 44°11'31,02" в.д.</li> <li>6. 56°13'18,552" с.ш. 44°11'25,368" в.д.</li> <li>7. 56°13'21" с.ш. 44°11'21,696" в.д.</li> <li>8. 56°13'23,988" с.ш. 44°11'19,284" в.д.</li> <li>9. 56°13'26,364" с.ш. 44°11'18,06" в.д.</li> <li>10. 56°13'28,128" с.ш. 44°11'18,168" в.д.</li> </ol>
	<p>Чебоксарское водохранилище (Городской округ город Бор, Кстовский район): 928,9 – 929,5 км судового хода, левый берег площадью 8,2 га:</p> <ol style="list-style-type: none"> <li>1. 56°12'34,92" с.ш. 44°12'48,744" в.д.</li> <li>2. 56°12'33,516" с.ш. 44°12'53,136" в.д.</li> <li>3. 56°12'27,36" с.ш. 44°12'56,376" в.д.</li> <li>4. 56°12'17,352" с.ш. 44°13'0,192" в.д.</li> <li>5. 56°12'13,608" с.ш. 44°12'59,904" в.д.</li> <li>6. 56°12'13,536" с.ш. 44°12'57,528" в.д.</li> <li>7. 56°12'15,048" с.ш. 44°12'54,756" в.д.</li> <li>8. 56°12'22,428" с.ш. 44°12'49,356" в.д.</li> <li>9. 56°12'32,292" с.ш. 44°1'46,512" в.д.</li> </ol>
	<p>Чебоксарское водохранилище (Кстовский район): 931,9 – 932,8 км судового хода, правый берег Кстовское колено площадью 19,6 га:</p> <ol style="list-style-type: none"> <li>1. 56°10'59,196" с.ш. 44°11'39,804" в.д.</li> <li>2. 56°10'58,872" с.ш. 44°11'45,636" в.д.</li> <li>3. 56°10'56,136" с.ш. 44°11'51,108" в.д.</li> <li>4. 56°10'47,496" с.ш. 44°11'55,32" в.д.</li> <li>5. 56°10'38,604" с.ш. 44°11'55,068" в.д.</li> <li>6. 56°10'31,656" с.ш. 44°11'48,696" в.д.</li> <li>7. 56°10'32,124" с.ш. 44°11'44,16" в.д.</li> <li>8. 56°10'36,624" с.ш. 44°11'41,604" в.д.</li> <li>9. 56°10'38,424" с.ш. 44°11'46,752" в.д.</li> <li>10. 56°10'44,184" с.ш. 44°11'43,944" в.д.</li> <li>11. 56°10'46,236" с.ш. 44°11'35,556" в.д.</li> <li>12. 56°10'55,164" с.ш. 44°11'34,908" в.д.</li> </ol>
	<p>Чебоксарское водохранилище (Кстовский район): 945,8 – 946,3 км судового хода, правый берег, выход из Безводенской воложки площадью 10,7 га:</p> <ol style="list-style-type: none"> <li>1. 56°9'4,716" с.ш. 44°22'49,368" в.д.</li> <li>2. 56°9'5,112" с.ш. 44°22'54,048" в.д.</li> </ol>

	<ol style="list-style-type: none"> <li>3. 56°9'0" с.ш. 44°23'4,704" в.д.</li> <li>4. 56°8'56,508" с.ш. 44°23'9,276" в.д.</li> <li>5. 56°8'52,152" с.ш. 44°23'12,48" в.д.</li> <li>6. 56°8'50,136" с.ш. 44°23'9,348" в.д.</li> <li>7. 56°8'52,692" с.ш. 44°22'57,864" в.д.</li> <li>8. 56°8'6,58" с.ш. 44°22'52,608" в.д.</li> <li>9. 56°8'59,064" с.ш. 44°22'47,64" в.д.</li> <li>10. 56°9'1,944" с.ш. 44°22'46,02" в.д.</li> </ol>
	<p>Чебоксарское водохранилище (Кстовский район): 950,6 – 951,5 км судового хода, правый берег Яр Кирпичный площадью 23,7 га:</p> <ol style="list-style-type: none"> <li>1. 56°6'40,752" с.ш. 44°24'31,176" в.д.</li> <li>2. 56°6'39,78" с.ш. 44°24'36,576" в.д.</li> <li>3. 56°6'33,876" с.ш. 44°24'42,624" в.д.</li> <li>4. 56°6'22,68" с.ш. 44°24'57,708" в.д.</li> <li>5. 56°6'18,144" с.ш. 44°24'53,748" в.д.</li> <li>6. 56°6'16,596" с.ш. 44°24'49,284" в.д.</li> <li>7. 56°6'23,94" с.ш. 44°24'34,344" в.д.</li> <li>8. 56°6'35,784" с.ш. 44°24'18" в.д.</li> <li>9. 56°6'39,312" с.ш. 44°24'21,312" в.д.</li> </ol>
	<p>Чебоксарское водохранилище (Городской округ город Бор, Кстовский район): 958,5 – 959,4 км судового хода, левый берег Яр Жуковский площадью 10 га:</p> <ol style="list-style-type: none"> <li>1. 56°5'24,828" с.ш. 44°31'12,144" в.д.</li> <li>2. 56°5'21,12" с.ш. 44°31'22,404" в.д.</li> <li>3. 56°5'16,404" с.ш. 44°31'25,5" в.д.</li> <li>4. 56°5'11,076" с.ш. 44°31'45,156" в.д.</li> <li>5. 56°5'8,052" с.ш. 44°31'50,304" в.д.</li> <li>6. 56°5'6,36" с.ш. 44°31'52,14" в.д.</li> <li>7. 56°5'6,108" с.ш. 44°31'49,08" в.д.</li> <li>8. 56°5'8,808" с.ш. 44°31'34,428" в.д.</li> <li>9. 56°5'12,156" с.ш. 44°31'25,212" в.д.</li> <li>10. 56°5'18,564" с.ш. 44°31'14,736" в.д.</li> <li>11. 56°5'23,82" с.ш. 44°31'10,704" в.д.</li> </ol>
	<p>Чебоксарское водохранилище (Кстовский район): 963,4 – 964,6 км судового хода, правый берег площадью 19,7 га:</p> <ol style="list-style-type: none"> <li>1. 56°3'26,28" с.ш. 44°34'2,46" в.д.</li> <li>2. 56°3'26,388" с.ш. 44°34'4,692" в.д.</li> <li>3. 56°3'24,012" с.ш. 44°34'17,688" в.д.</li> <li>4. 56°3'17,712" с.ш. 44°35'4,092" в.д.</li> </ol>

	<p>5. 56°3'16,344" с.ш. 44°35'9,06" в.д.  6. 56°3'13,644" с.ш. 44°35'8,016" в.д.  7. 56°3'12,888" с.ш. 44°35'0,6" в.д.  8. 56°3'16,992" с.ш. 44°34'26,112" в.д.  9. 56°3'21,384" с.ш. 44°34'3,468" в.д.  10. 56°3'23,688" с.ш. 44°34'1,452" в.д.</p>
	<p>Чебоксарское водохранилище (Городской округ город Бор): 979,3 – 980,8 км судОВОГО хода, левый берег за островом Бахмутский площадью 41,4 га:</p> <p>1. 56°4'26,328" с.ш. 44°48'17,856" в.д.  2. 56°4'30,576" с.ш. 44°48'22,644" в.д.  3. 56°4'35,22" с.ш. 44°48'46,476" в.д.  4. 56°4'39,612" с.ш. 44°49'0,12" в.д.  5. 56°4'42,672" с.ш. 44°49'22,764" в.д.  6. 56°4'43,392" с.ш. 44°49'42,024" в.д.  7. 56°4'40,332" с.ш. 44°49'43,212" в.д.  8. 56°4'36,984" с.ш. 44°49'39,828" в.д.  9. 56°4'27,84" с.ш. 44°48'57,168" в.д.  10. 56°4'22,98" с.ш. 44°48'37,116" в.д.  11. 56°4'23,16" с.ш. 44°48'21,708"</p>
	<p>Чебоксарское водохранилище (Лысковский район): 984,7 – 986,3 км судОВОГО хода, левый берег площадью 48,5 га:</p> <p>1. 56°4'49,332" с.ш. 44°53'47,256" в.д.  2. 56°4'50,628" с.ш. 44°54'22,212" в.д.  3. 56°4'47,928" с.ш. 44°54'35,712" в.д.  4. 56°4'44,184" с.ш. 44°55'10,308" в.д.  5. 56°4'42,384" с.ш. 44°55'14,592" в.д.  6. 56°4'37,704" с.ш. 44°55'12,576" в.д.  7. 56°4'36,228" с.ш. 44°55'8,076" в.д.  8. 56°4'36,3" с.ш. 44°54'39,456" в.д.  9. 56°4'39,108" с.ш. 44°54'19,44" в.д.  10. 56°4'40,656" с.ш. 44°53'50,28" в.д.  11. 56°4'42,132" с.ш. 44°53'44,664" в.д.  12. 56°4'46,74" с.ш. 44°53'44,08" в.д.</p>
	<p>Чебоксарское водохранилище (Лысковский район): 988 – 989,5 км судОВОГО хода, правый берег площадью 28,2 га:</p> <p>1. 56°4'11,352" с.ш. 44°56'38,472" в.д.  2. 56°4'12,72" с.ш. 44°56'44,376" в.д.  3. 56°4'13,404" с.ш. 44°57'16,056" в.д.  4. 56°4'13,224" с.ш. 44°57'43,596" в.д.</p>

	<p>5. 56°4'11,892" с.ш. 44°57'57,348" в.д.  6. 56°4'9,3" с.ш. 44°58'3,396" в.д.  7. 56°4'7,644" с.ш. 44°58'1,704" в.д.  8. 56°4'5,88" с.ш. 44°57'11,664" в.д.  9. 56°4'6,672" с.ш. 44°56'44,664" в.д.  10. 56°4'8,472" с.ш. 44°56'39,588" в.д.</p>
	<p>Чебоксарское водохранилище (Лысковский район):  993 – 994,1 км судового хода, правый берег  напротив захода к пристани Лысково площадью  18,6 га:</p> <p>1. 56°4'12,108" с.ш. 45°1'26,004" в.д.  2. 56°4'13,26" с.ш. 45°1'43,896" в.д.  3. 56°4'13,62" с.ш. 45°2'11,544" в.д.  4. 56°4'12,36" с.ш. 45°2'23,352" в.д.  5. 56°4'9,408" с.ш. 45°2'23,64" в.д.  6. 56°4'5,736" с.ш. 45°1'49,224" в.д.  7. 56°4'7,464" с.ш. 45°1'36,372" в.д.  8. 56°4'7,644" с.ш. 45°1'24,456" в.д.  9. 56°4'8,724" с.ш. 45°1'22,476" в.д.  10. 56°4'10,776" с.ш. 45°1'23,304" в.д.</p>
	<p>Чебоксарское водохранилище (Лысковский район):  996 – 997 км судового хода, левый берег у поселка  Макарьево площадью 18,4 га:</p> <p>1. 56°4'51,492" с.ш. 45°3'57,096" в.д.  2. 56°4'53,292" с.ш. 45°4'7,716" в.д.  3. 56°4'55,704" с.ш. 45°4'13,8" в.д.  4. 56°4'56,856" с.ш. 45°4'24,06" в.д.  5. 56°5'0,24" с.ш. 45°4'29,208" в.д.  6. 56°5'2,832" с.ш. 45°4'35,508" в.д.  7. 56°5'4,812" с.ш. 45°4'49,656" в.д.  8. 56°5'2,94" с.ш. 45°4'52,176" в.д.  9. 56°5'0,348" с.ш. 45°4'52,392" в.д.  10. 56°4'56,892" с.ш. 45°4'45,768" в.д.  11. 56°4'49,692" с.ш. 45°4'17,652" в.д.  12. 56°4'48,792" с.ш. 45°4'7,608" в.д.  13. 56°4'49,836" с.ш. 45°3'56,88" в.д.</p>

	<p>Чебоксарское водохранилище (Лысковский район): 1007,1 – 1008,1 км судОВОГО хоДА, рядом с поселком Бор Лысковского района левый берег до судОВОГО хоДА площадью 22,4 га:</p> <ol style="list-style-type: none"> <li>1. 56°8'24,684" с.ш. 45°12'39,6" в.д.</li> <li>2. 56°8'31,056" с.ш. 45°12'52,128" в.д.</li> <li>3. 56°8'33,432" с.ш. 45°12'55,152" в.д.</li> <li>4. 56°8'35,664" с.ш. 45°13'3,612" в.д.</li> <li>5. 56°8'40,56" с.ш. 45°13'10,056" в.д.</li> <li>6. 56°8'43,656" с.ш. 45°13'19,164" в.д.</li> <li>7. 56°8'44,088" с.ш. 45°13'25,068" в.д.</li> <li>8. 56°8'42,504" с.ш. 45°13'28,452" в.д.</li> <li>9. 56°8'39,12" с.ш. 45°13'28,92" в.д.</li> <li>10. 56°8'23,352" с.ш. 45°12'55,62" в.д.</li> <li>11. 56°8'20,364" с.ш. 45°12'47,52" в.д.</li> <li>12. 56°8'20,076" с.ш. 45°12'42,768" в.д.</li> <li>13. 56°8'21,12" с.ш. 45°12'39,924" в.д.</li> </ol>
	<p>Чебоксарское водохранилище (Лысковский район): 1016,2 – 1018,5 км судОВОГО хоДА, левый берег до судОВОГО хоДА Яр Великовский площадью 30,9 га:</p> <ol style="list-style-type: none"> <li>1. 56°6'40,284" с.ш. 45°19'49,044" в.д.</li> <li>2. 56°6'39,492" с.ш. 45°19'55,2" в.д.</li> <li>3. 56°6'20,7" с.ш. 45°20'17,412" в.д.</li> <li>4. 56°6'6,984" с.ш. 45°20'31,128" в.д.</li> <li>5. 56°5'52,548" с.ш. 45°20'40,344" в.д.</li> <li>6. 56°5'42,108" с.ш. 45°20'49,02" в.д.</li> <li>7. 56°5'40,344" с.ш. 45°20'48,552" в.д.</li> <li>8. 56°5'40,632" с.ш. 45°20'42" в.д.</li> <li>9. 56°5'45,96" с.ш. 45°20'32,064" в.д.</li> <li>10. 56°6'1,548" с.ш. 45°20'26,304" в.д.</li> <li>11. 56°6'16,416" с.ш. 45°20'14,892" в.д.</li> <li>12. 56°6'24,3" с.ш. 45°20'3,624" в.д.</li> <li>13. 56°6'26,1" с.ш. 45°19'56,856" в.д.</li> <li>14. 56°6'35,46" с.ш. 45°19'49,404" в.д.</li> </ol>
	<p>Чебоксарское водохранилище (Лысковский район): 1022,1 – 1022,6 км судОВОГО хоДА, правый берег деревни Белозёриха площадью 14 га:</p> <ol style="list-style-type: none"> <li>1. 56°4'11,208" с.ш. 45°22'37,164" в.д.</li> <li>2. 56°4'11,532" с.ш. 45°22'44,976" в.д.</li> <li>3. 56°4'11,136" с.ш. 45°22'53,796" в.д.</li> <li>4. 56°4'9,984" с.ш. 45°23'4,236" в.д.</li> <li>5. 56°4'8,292" с.ш. 45°23'9,132" в.д.</li> </ol>



	<p>6. 56°4'4,728" с.ш. 45°23'9,636" в.д.  7. 56°4'2,028" с.ш. 45°23'2,148" в.д.  8. 56°4'2,568" с.ш. 45°22'50,304" в.д.  9. 56°4'4,008" с.ш. 45°22'38,568" в.д.  10. 56°4'8,004" с.ш. 45°22'34,968" в.д.</p>
	<p>Чебоксарское водохранилище (Воротынский район): 1041 – 1042,4 км судогового хода, левый берег площадью 16,8 га:</p> <p>1. 56°7'52,176" с.ш. 45°37'46,92" в.д.  2. 56°7'53,904" с.ш. 45°37'50,304" в.д.  3. 56°7'52,824" с.ш. 45°38'22,92" в.д.  4. 56°7'56,028" с.ш. 45°38'32,892" в.д.  5. 56°7'57,288" с.ш. 45°38'47,22" в.д.  6. 56°7'59,916" с.ш. 45°38'53,124" в.д.  7. 56°8'0,204" с.ш. 45°39'1,404" в.д.  8. 56°7'56,208" с.ш. 45°38'59,136" в.д.  9. 56°7'53,256" с.ш. 45°38'51,936" в.д.  10. 56°7'50,7" с.ш. 45°38'33" в.д.  11. 56°7'49,224" с.ш. 45°38'3,768" в.д.  12. 56°7'49,872" с.ш. 45°37'52,788" в.д.</p>
	<p>Чебоксарское водохранилище (Воротынский район): 1048,8 – 1050,3 км судогового хода, Яр Сомовский, правый берег площадью 18,8 га:</p> <p>1. 56°8'58,164" с.ш. 45°45'9,36" в.д.  2. 56°8'59,892" с.ш. 45°45'10,152" в.д.  3. 56°9'7,128" с.ш. 45°45'37,656" в.д.  4. 56°9'18" с.ш. 45°45'57,852" в.д.  5. 56°9'27,9" с.ш. 45°46'12,54" в.д.  6. 56°9'27,216" с.ш. 45°46'14,268" в.д.  7. 56°9'25,056" с.ш. 45°46'14,376" в.д.  8. 56°9'12,6" с.ш. 45°46'1,272" в.д.  9. 56°9'9,36" с.ш. 45°45'51,876" в.д.  10. 56°9'2,736" с.ш. 45°45'40,968" в.д.  11. 56°8'56,868" с.ш. 45°45'14,832" в.д.</p>
	<p>Чебоксарское водохранилище (Воротынский район): 1056,5 – 1057,2 км судогового хода, левый берег Яр Михайловский площадью 15,5 га:</p> <p>1. 56°12'6,48" с.ш. 45°50'10,392" в.д.  2. 56°12'8,64" с.ш. 45°50'26,916" в.д.  3. 56°12'8,568" с.ш. 45°50'38,22" в.д.  4. 56°12'6,228" с.ш. 45°50'55,356" в.д.  5. 56°12'4,716" с.ш. 45°50'55,644" в.д.</p>

	<p>6. 56°12'1,548" с.ш. 45°50'52,08" в.д.  7. 56°12'0,468" с.ш. 45°50'41,892" в.д.  8. 56°12'1,152" с.ш. 45°50'36,888" в.д.  9. 56°12'1,548" с.ш. 45°50'15,432" в.д.  10. 56°12'2,484" с.ш. 45°50'11,688" в.д.</p>
	<p>Чебоксарское водохранилище (Воротынский район): 1059,7 – 1060,7 км судОВОГО хода, Яр Фокинский, правый берег площадью 16,8 га:</p> <p>1. 56°10'58,152" с.ш. 45°53'0,06" в.д.  2. 56°10'59,736" с.ш. 45°53'3,192" в.д.  3. 56°10'58,728" с.ш. 45°53'17,052" в.д.  4. 56°10'55,776" с.ш. 45°53'31,38" в.д.  5. 56°10'49,512" с.ш. 45°53'48,948" в.д.  6. 56°10'46,848" с.ш. 45°53'53,412" в.д.  7. 56°10'44,328" с.ш. 45°53'53,088" в.д.  8. 56°10'42,888" с.ш. 45°53'49,56" в.д.  9. 56°10'47,784" с.ш. 45°53'35,664" в.д.  10. 56°10'53,4" с.ш. 45°53'13,56" в.д.  11. 56°10'55,596" с.ш. 45°53'0,096" в.д.</p>
	<p>река Ока (Павловский район): 56 – 57 км судОВОГО хода, район поселка Желнино площадью 13,7 га:</p> <p>1. 56°11'33,972" с.ш. 43°20'36,456" в.д.  2. 56°11'36,06" с.ш. 43°20'39,012" в.д.  3. 56°11'37,032" с.ш. 43°20'46,824" в.д.  4. 56°11'39,48" с.ш. 43°20'57,408" в.д.  5. 56°11'39,264" с.ш. 43°21'3,528" в.д.  6. 56°11'41,28" с.ш. 43°21'7,884" в.д.  7. 56°11'41,028" с.ш. 43°21'15,012" в.д.  8. 56°11'40,632" с.ш. 43°21'29,556" в.д.  9. 56°11'41,136" с.ш. 43°21'32,94" в.д.  10. 56°11'40,308" с.ш. 43°21'35,352" в.д.  11. 56°11'38,904" с.ш. 43°21'35,856" в.д.  12. 56°11'36,456" с.ш. 43°21'29,736" в.д.  13. 56°11'35,952" с.ш. 43°21'10,8" в.д.  14. 56°11'34,224" с.ш. 43°20'56,796" в.д.  15. 56°11'34,008" с.ш. 43°20'49,308" в.д.  16. 56°11'32,352" с.ш. 43°20'40,38" в.д.  17. 56°11'32,604" с.ш. 43°20'37,932" в.д.</p>
	<p>река Ока (Павловский район): 59 – 60 км судОВОГО хода, выше канала Сейма площадью 16,1 га:</p> <p>1. 56°10'51,024" с.ш. 43°19'41,124" в.д.  2. 56°10'32,052" с.ш. 43°19'31,548" в.д.</p>

	<ol style="list-style-type: none"> <li>3. 56°10'28,164" с.ш. 43°19'27,696" в.д.</li> <li>4. 56°10'22,548" с.ш. 43°19'24,996" в.д.</li> <li>5. 56°10'19,272" с.ш. 43°19'16,752" в.д.</li> <li>6. 56°10'19,776" с.ш. 43°19'15,06" в.д.</li> <li>7. 56°10'24,564" с.ш. 43°19'16,356" в.д.</li> <li>8. 56°10'32,16" с.ш. 43°19'22,908" в.д.</li> <li>9. 56°10'36,228" с.ш. 43°19'25,392" в.д.</li> <li>10. 56°10'40,512" с.ш. 43°19'26,508" в.д.</li> <li>11. 56°10'42,924" с.ш. 43°19'25,032" в.д.</li> <li>12. 56°10'49,728" с.ш. 43°19'28,668" в.д.</li> <li>13. 56°10'51,168" с.ш. 43°19'31,836" в.д.</li> <li>14. 56°10'51,528" с.ш. 43°19'38,532" в.д.</li> </ol>
	<p>река Ока (Богородский, Володарский район): 64,6 – 66,5 км судового хода, район переката Погорельский площадью 20,4 га:</p> <ol style="list-style-type: none"> <li>1. 56°10'7,644" с.ш. 43°15'22,356" в.д.</li> <li>2. 56°10'6,24" с.ш. 43°15'22,536" в.д.</li> <li>3. 56°9'59,58" с.ш. 43°15'11,16" в.д.</li> <li>4. 56°9'50,364" с.ш. 43°14'49,416" в.д.</li> <li>5. 56°9'46,584" с.ш. 43°14'30,624" в.д.</li> <li>6. 56°9'44,64" с.ш. 43°14'21,336" в.д.</li> <li>7. 56°9'45,648" с.ш. 43°14'7,908" в.д.</li> <li>8. 56°9'45,036" с.ш. 43°14'5,028" в.д.</li> <li>9. 56°9'45,792" с.ш. 43°13'57,468" в.д.</li> <li>10. 56°9'47,952" с.ш. 43°13'57,252" в.д.</li> <li>11. 56°9'50,472" с.ш. 43°14'6,036" в.д.</li> <li>12. 56°9'50,472" с.ш. 43°14'24,072" в.д.</li> <li>13. 56°9'52,74" с.ш. 43°14'41,856" в.д.</li> <li>14. 56°9'55,26" с.ш. 43°14'47,076" в.д.</li> <li>15. 56°9'55,692" с.ш. 43°14'51,36" в.д.</li> <li>16. 56°10'7,32" с.ш. 43°15'18,108" в.д.</li> </ol>
	<p>река Ока (Павловский район): 117,9 – 120 км судового хода, район города Павлово площадью 37,1 га:</p> <ol style="list-style-type: none"> <li>1. 55°58'1,668" с.ш. 43°3'24,516" в.д.</li> <li>2. 55°57'57,456" с.ш. 43°3'23,292" в.д.</li> <li>3. 55°57'46,296" с.ш. 43°2'56,004" в.д.</li> <li>4. 55°57'43,992" с.ш. 43°2'39,516" в.д.</li> <li>5. 55°57'53,244" с.ш. 43°2'18,24" в.д.</li> <li>6. 55°58'7,896" с.ш. 43°2'18,924" в.д.</li> <li>7. 55°58'16,212" с.ш. 43°2'3,588" в.д.</li> <li>8. 55°58'19,416" с.ш. 43°2'2,328" в.д.</li> </ol>

	<p>9. 55°58'21,972" с.ш. 43°2'4,092" в.д.  10. 55°58'22,512" с.ш. 43°2'5,568" в.д.  11. 55°58'21,612" с.ш. 43°2'9,204" в.д.  12. 55°58'9,84" с.ш. 43°2'23,46" в.д.  13. 55°57'55,8" с.ш. 43°2'36,132" в.д.  14. 55°57'49,608" с.ш. 43°2'54,096" в.д.  15. 55°57'59,112" с.ш. 43°3'13,068" в.д.  16. 55°58'2,136" с.ш. 43°3'21,132" в.д.</p>
-	<p>река Ока (Павловский район): 134,7 – 135,8 км  судового хода, район переката Гладкий Луг  площадью 12,9 га:</p> <p>1. 55°57'51,912" с.ш. 42°51'2,412" в.д.  2. 55°57'54,468" с.ш. 42°51'3,96" в.д.  3. 55°57'58,248" с.ш. 42°51'23,184" в.д.  4. 55°57'59,292" с.ш. 42°51'35,532" в.д.  5. 55°57'55,98" с.ш. 42°51'52,488" в.д.  6. 55°57'55,584" с.ш. 42°52'0,516" в.д.  7. 55°57'53,172" с.ш. 42°52'9,588" в.д.  8. 55°57'52,128" с.ш. 42°52'4,692" в.д.  9. 55°57'54,144" с.ш. 42°51'46,656" в.д.  10. 55°57'52,344" с.ш. 42°51'35,532" в.д.  11. 55°57'55,008" с.ш. 42°51'22,572" в.д.  12. 55°57'51,804" с.ш. 42°51'4,716" в.д.</p>
-	<p>река Ока (Павловский, Вачский район): 137,4 –  139 км судового хода, ниже турбазы «Степаньково»  площадью 15,6 га:</p> <p>1. 55°58'47,676" с.ш. 42°48'41,94" в.д.  2. 55°58'48,648" с.ш. 42°48'43,704" в.д.  3. 55°58'45,516" с.ш. 42°48'52,74" в.д.  4. 55°58'43,248" с.ш. 42°49'6,348" в.д.  5. 55°58'40,188" с.ш. 42°49'11,712" в.д.  6. 55°58'38,46" с.ш. 42°49'24,132" в.д.  7. 55°58'30,396" с.ш. 42°49'36,912" в.д.  8. 55°58'29,676" с.ш. 42°49'43,644" в.д.  9. 55°58'23,664" с.ш. 42°49'53,832" в.д.  10. 55°58'23,052" с.ш. 42°49'53,112" в.д.  11. 55°58'23,34" с.ш. 42°49'48,648" в.д.  12. 55°58'34,176" с.ш. 42°49'16,14" в.д.  13. 55°58'43,644" с.ш. 42°48'51,948" в.д.  14. 55°58'44,688" с.ш. 42°48'42,876" в.д.</p>
-	<p>река Ока (Вачский район): 163 – 163,5 км судового  хода, район острова Китава площадью 6,1 га:</p>

	<ol style="list-style-type: none"> <li>1. 55°53'0,924" с.ш. 42°30'27,432" в.д.</li> <li>2. 55°53'0,312" с.ш. 42°30'29,628" в.д.</li> <li>3. 55°52'55,596" с.ш. 42°30'30,456" в.д.</li> <li>4. 55°52'51,852" с.ш. 42°30'29,988" в.д.</li> <li>5. 55°52'50,88" с.ш. 42°30'34,2" в.д.</li> <li>6. 55°52'47,028" с.ш. 42°30'33,696" в.д.</li> <li>7. 55°52'45,696" с.ш. 42°30'32,832" в.д.</li> <li>8. 55°52'47,172" с.ш. 42°30'30,42" в.д.</li> <li>9. 55°52'51,132" с.ш. 42°30'25,344" в.д.</li> <li>10. 55°52'51,744" с.ш. 42°30'19,224" в.д.</li> <li>11. 55°52'53,472" с.ш. 42°30'18,828" в.д.</li> <li>12. 55°52'58,944" с.ш. 42°30'21,564" в.д.</li> <li>13. 55°52'59,952" с.ш. 42°30'23,472" в.д.</li> </ol>
Орловская область	
-	<p>река Ока: на 0,5 км вверх по течению и на 1,0 км вниз по течению от Герценского автомобильного моста в городе Орел:</p> <ol style="list-style-type: none"> <li>1. 52°54'08,4" с.ш. 36°01'47,4" в.д.</li> <li>2. 52°54'34,2" с.ш. 36°01'33,5" в.д.</li> <li>3. 52°54'52,9" с.ш. 36°01'34,2" в.д.</li> <li>4. 52°54'52,8" с.ш. 36°01'38,3" в.д.</li> <li>5. 52°54'34,1" с.ш. 36°01'37,6" в.д.</li> <li>6. 52°54'09,3" с.ш. 36°01'50,9" в.д.</li> </ol>
-	<p>река Ока: от устья реки Крома вниз по течению до автомобильного моста дороги Шахово-Лыковка:</p> <ol style="list-style-type: none"> <li>1. 52°44'23,2" с.ш. 35°52'04,6" в.д.</li> <li>2. 52°44'24,8" с.ш. 35°52'03,4" в.д.</li> <li>3. 52°45'15,7" с.ш. 35°52'06,7" в.д.</li> <li>4. 52°45'24,5" с.ш. 35°51'49,7" в.д.</li> <li>5. 52°45'40,5" с.ш. 35°51'45,2" в.д.</li> <li>6. 52°45'40,6" с.ш. 35°51'47,5" в.д.</li> <li>7. 52°45'25,6" с.ш. 35°51'50,1" в.д.</li> <li>8. 52°45'12,9" с.ш. 35°52'10,4" в.д.</li> <li>9. 52°44'38,4" с.ш. 35°52'13,7" в.д.</li> <li>10. 52°44'26,1" с.ш. 35°52'17,4" в.д.</li> </ol>
-	река Ока: от деревни Легоща до деревни Хомуты:

	<ol style="list-style-type: none"> <li>1. 52°46'15,1" с.ш. 35°52'26,4" в.д.</li> <li>2. 52°46'28,4" с.ш. 35°52'26,2" в.д.</li> <li>3. 52°46'35,9" с.ш. 35°52'20,4" в.д.</li> <li>4. 52°46'55,8" с.ш. 35°53'00,3" в.д.</li> <li>5. 52°47'07,6" с.ш. 35°53'01,3" в.д.</li> <li>6. 52°47'35,1" с.ш. 35°52'23,7" в.д.</li> <li>7. 52°47'33,8" с.ш. 35°52'22,8" в.д.</li> <li>8. 52°47'08,1" с.ш. 35°52'59,0" в.д.</li> <li>9. 52°46'55,2" с.ш. 35°52'57,2" в.д.</li> <li>10. 52°46'34,1" с.ш. 35°52'18,8" в.д.</li> <li>11. 52°46'14,7" с.ш. 35°52'25,5" в.д.</li> </ol>
-	<p>река Ока: от подвесного переходного моста в парке культуры и отдыха Ботаника до Маслозаводского переулкa в административных границах города Орел:</p> <ol style="list-style-type: none"> <li>1. 52°55'26,9" с.ш. 36°02'26,5" в.д.</li> <li>2. 52°55'45,6" с.ш. 36°03'13,9" в.д.</li> <li>3. 52°56'09,4" с.ш. 36°03'46,8" в.д.</li> <li>4. 52°56'12,7" с.ш. 36°03'44,0" в.д.</li> <li>5. 52°55'46,6" с.ш. 36°03'08,0" в.д.</li> <li>6. 52°55'28,6" с.ш. 36°02'23,0" в.д.</li> </ol>
-	<p>река Ока от насосной станции в переулке Половец до Брянского железнодорожного моста в административных границах города Орел:</p> <ol style="list-style-type: none"> <li>1. 52°56'25,6" с.ш. 36°05'02,9" в.д.</li> <li>2. 52°56'42,2" с.ш. 36°05'20,3" в.д.</li> <li>3. 52°57'10,0" с.ш. 36°05'17,7" в.д.</li> <li>4. 52°57'19,4" с.ш. 36°05'10,0" в.д.</li> <li>5. 52°57'18,1" с.ш. 36°05'06,2" в.д.</li> <li>6. 52°57'08,2" с.ш. 36°05'13,7" в.д.</li> <li>7. 52°56'41,0" с.ш. 36°05'15,3" в.д.</li> <li>8. 52°56'26,8" с.ш. 36°04'53,7" в.д.</li> </ol>
-	<p>река Ока: от подвесного моста по улице 1-е Поле в деревне Вязки до устья реки Оптуха:</p> <ol style="list-style-type: none"> <li>1. 53°04'33,8" с.ш. 36°11'45,4" в.д.</li> <li>2. 53°04'11,6" с.ш. 36°12'29,8" в.д.</li> <li>3. 53°04'39,5" с.ш. 36°13'48,7" в.д.</li> <li>4. 53°04'39,4" с.ш. 36°13'44,8" в.д.</li> <li>5. 53°04'13,8" с.ш. 36°12'31,6" в.д.</li> <li>6. 53°04'34,5" с.ш. 36°11'47,5" в.д.</li> </ol>
-	река Ока: от деревни Корандаково до деревни

	<p>Дежкино:</p> <ol style="list-style-type: none"> <li>1. 53°21'00,1" с.ш. 36°23'39,4" в.д.</li> <li>2. 53°21'13,4" с.ш. 36°23'44,6" в.д.</li> <li>3. 53°21'43,7" с.ш. 36°23'33,1" в.д.</li> <li>4. 53°22'06,4" с.ш. 36°23'28,4" в.д.</li> <li>5. 53°22'05,8" с.ш. 36°23'26,1" в.д.</li> <li>6. 53°21'41,6" с.ш. 36°23'31,2" в.д.</li> <li>7. 53°21'16,7" с.ш. 36°23'42,0" в.д.</li> <li>8. 53°21'00,0" с.ш. 36°23'37,7" в.д.</li> </ol>
	<p>река Ока: от устья реки Березуйка урочища Толкачево:</p> <ol style="list-style-type: none"> <li>1. 53°28'33,6" с.ш. 36°18'58,8" в.д.</li> <li>2. 53°28'54,9" с.ш. 36°18'57,5" в.д.</li> <li>3. 53°29'55,5" с.ш. 36°19'24,3" в.д.</li> <li>4. 53°30'57,4" с.ш. 36°17'21,9" в.д.</li> <li>5. 53°30'58,9" с.ш. 36°17'23,2" в.д.</li> <li>6. 53°30'33,0" с.ш. 36°18'45,2" в.д.</li> <li>7. 53°29'54,0" с.ш. 36°19'27,1" в.д.</li> <li>8. 53°28'34,4" с.ш. 36°18'59,8" в.д.</li> </ol>
-	<p>река Зуша: от плотины в селе Корсаково вверх по течению до пешеходного моста в селе Корсаково:</p> <ol style="list-style-type: none"> <li>1. 53°15'56,4" с.ш. 37°20'54,1" в.д.</li> <li>2. 53°16'03,3" с.ш. 37°20'51,7" в.д.</li> <li>3. 53°16'07,5" с.ш. 37°20'44,1" в.д.</li> <li>4. 53°16'07,8" с.ш. 37°20'45,2" в.д.</li> <li>5. 53°16'01,4" с.ш. 37°20'54,8" в.д.</li> <li>6. 53°15'57,0" с.ш. 37°20'55,7" в.д.</li> </ol>
-	<p>река Зуша: от поселка Горельков вниз по течению до моста в селе Голунь:</p> <ol style="list-style-type: none"> <li>1. 53°03'14,1" с.ш. 37°11'36,3" в.д.</li> <li>2. 53°04'38,8" с.ш. 37°11'31,5" в.д.</li> <li>3. 53°04'38,9" с.ш. 37°11'35,1" в.д.</li> <li>4. 53°03'15,1" с.ш. 37°11'35,8" в.д.</li> </ol>
-	<p>река Зуша: от моста в деревне Горенка вниз по течению до плотины в селе Воротынцево:</p> <ol style="list-style-type: none"> <li>1. 52°59'42,0" с.ш. 37°07'39,7" в.д.</li> <li>2. 53°01'13,5" с.ш. 37°07'58,7" в.д.</li> <li>3. 53°01'17,3" с.ш. 37°07'53,8" в.д.</li> <li>4. 52°59'43,8" с.ш. 37°07'41,1" в.д.</li> </ol>
-	<p>река Зуша: от поселка Старое Бедьково вниз по</p>

	<p>течению до пешеходного моста между селом Вяжи-Заречье и селом Вяжи-Заверх:</p> <ol style="list-style-type: none"> <li>1. 52°59'01,3" с.ш. 36°54'44,9" в.д.</li> <li>2. 52°59'40,1" с.ш. 36°54'44,0" в.д.</li> <li>3. 53°00'35,8" с.ш. 36°56'51,5" в.д.</li> <li>4. 53°00'59,5" с.ш. 36°56'41,1" в.д.</li> <li>5. 53°00'59,3" с.ш. 36°56'49,0" в.д.</li> <li>6. 53°00'35,1" с.ш. 36°56'56,9" в.д.</li> <li>7. 52°59'30,7" с.ш. 36°54'40,8" в.д.</li> <li>8. 52°58'58,4" с.ш. 36°54'53,6" в.д.</li> </ol>
-	<p>река Зуша: от села Глубки вниз по течению до села Городилово:</p> <ol style="list-style-type: none"> <li>1. 53°04'29,6" с.ш. 36°51'43,0" в.д.</li> <li>2. 53°04'15,9" с.ш. 36°50'20,7" в.д.</li> <li>3. 53°04'19,8" с.ш. 36°49'59,0" в.д.</li> <li>4. 53°04'47,4" с.ш. 36°49'45,2" в.д.</li> <li>5. 53°04'49,3" с.ш. 36°49'49,8" в.д.</li> <li>6. 53°04'21,2" с.ш. 36°50'01,4" в.д.</li> <li>7. 53°04'17,3" с.ш. 36°50'21,6" в.д.</li> <li>8. 53°04'30,8" с.ш. 36°51'46,0" в.д.</li> </ol>
-	<p>река Зуша: от поворота Висельной горы до железнодорожного моста города Мценска:</p> <ol style="list-style-type: none"> <li>1. 53°17'50,7" с.ш. 36°34'46,6" в.д.</li> <li>2. 53°18'11,4" с.ш. 36°34'03,6" в.д.</li> <li>3. 53°18'12,9" с.ш. 36°34'03,6" в.д.</li> <li>4. 53°18'12,9" с.ш. 36°34'03,6" в.д.</li> </ol>
-	<p>река Зуша: от железнодорожного моста и вниз по течению до поселка Морозовский:</p> <ol style="list-style-type: none"> <li>1. 53°18'10,9" с.ш. 36°33'58,9" в.д.</li> <li>2. 53°18'03,8" с.ш. 36°32'27,8" в.д.</li> <li>3. 53°18'55,1" с.ш. 36°32'27,1" в.д.</li> <li>4. 53°18'56,8" с.ш. 36°32'31,2" в.д.</li> <li>5. 53°18'01,3" с.ш. 36°32'39,4" в.д.</li> <li>6. 53°18'12,6" с.ш. 36°33'58,7" в.д.</li> </ol>
-	<p>река Зуша: от впадения Река Зароща до деревни Сомово-1:</p> <ol style="list-style-type: none"> <li>1. 53°19'46,7" с.ш. 36°33'38,7" в.д.</li> <li>2. 53°20'00,3" с.ш. 36°32'24,8" в.д.</li> <li>3. 53°20'02,3" с.ш. 36°32'25,7" в.д.</li> <li>4. 53°19'49,4" с.ш. 36°33'43,1" в.д.</li> </ol>



	<p>река Сосна: от деревни Андреевка до плотины поселка Сахарного завода:</p> <ol style="list-style-type: none"> <li>1. 52°13'50,0" с.ш. 37°00'45,5" в.д.</li> <li>2. 52°13'29,2" с.ш. 36°59'44,7" в.д.</li> <li>3. 52°13'23,8" с.ш. 36°58'51,9" в.д.</li> <li>4. 52°13'24,1" с.ш. 36°58'50,0" в.д.</li> <li>5. 52°13'30,9" с.ш. 36°59'41,7" в.д.</li> <li>6. 52°13'51,7" с.ш. 37°00'45,4" в.д.</li> </ol>
	<p>река Сосна: от начала деревни Покровка Колпнянского района вниз по течению до деревни Карташовка:</p> <ol style="list-style-type: none"> <li>1. 52°13'23,9" с.ш. 37°05'54,6" в.д.</li> <li>2. 52°13'26,4" с.ш. 37°02'57,2" в.д.</li> <li>3. 52°13'26,3" с.ш. 37°02'57,3" в.д.</li> <li>4. 52°13'24,2" с.ш. 37°05'53,9" в.д.</li> </ol>
	<p>река Сосна: от деревни Хутор Лимовое до впадения реки Фошня:</p> <ol style="list-style-type: none"> <li>1. 52°13'33,4" с.ш. 37°13'40,4" в.д.</li> <li>2. 52°13'43,2" с.ш. 37°14'14,9" в.д.</li> <li>3. 52°13'28,5" с.ш. 37°14'56,5" в.д.</li> <li>4. 52°13'34,8" с.ш. 37°16'10,0" в.д.</li> <li>5. 52°13'49,1" с.ш. 37°17'11,3" в.д.</li> <li>6. 52°14'16,6" с.ш. 37°17'40,5" в.д.</li> <li>7. 52°14'16,8" с.ш. 37°17'39,7" в.д.</li> <li>8. 52°13'49,3" с.ш. 37°17'09,1" в.д.</li> <li>9. 52°13'38,0" с.ш. 37°15'33,2" в.д.</li> <li>10. 52°13'29,6" с.ш. 37°14'53,3" в.д.</li> <li>11. 52°13'33,9" с.ш. 37°13'39,8" в.д.</li> </ol>
	<p>река Сосна: от устья реки Тим вниз по течению до моста в деревне Вязовик:</p> <ol style="list-style-type: none"> <li>1. 52°15'09,2" с.ш. 37°21'16,0" в.д.</li> <li>2. 52°15'29,6" с.ш. 37°20'40,3" в.д.</li> <li>3. 52°16'06,7" с.ш. 37°21'36,1" в.д.</li> <li>4. 52°16'35,7" с.ш. 37°21'51,4" в.д.</li> <li>5. 52°17'05,1" с.ш. 37°21'44,8" в.д.</li> <li>6. 52°17'20,5" с.ш. 37°21'33,3" в.д.</li> <li>7. 52°17'20,0" с.ш. 37°21'31,1" в.д.</li> <li>8. 52°17'04,0" с.ш. 37°21'43,1" в.д.</li> <li>9. 52°16'35,1" с.ш. 37°21'48,7" в.д.</li> <li>10. 52°16'06,7" с.ш. 37°21'33,1" в.д.</li> <li>11. 52°15'29,3" с.ш. 37°20'38,9" в.д.</li> <li>12. 52°15'08,8" с.ш. 37°21'14,5" в.д.</li> </ol>

	<p>река Сосна: от места слияния рек Кшень и Сосна вниз по течению до села Жерино:</p> <ol style="list-style-type: none"> <li>1. 52°22'45,2" с.ш. 37°43'38,2" в.д.</li> <li>2. 52°22'26,6" с.ш. 37°43'44,1" в.д.</li> <li>3. 52°22'03,7" с.ш. 37°44'20,3" в.д.</li> <li>4. 52°22'16,9" с.ш. 37°45'31,8" в.д.</li> <li>5. 52°21'15,3" с.ш. 37°45'53,2" в.д.</li> <li>6. 52°21'02,8" с.ш. 37°46'57,9" в.д.</li> <li>7. 52°21'05,6" с.ш. 37°47'00,1" в.д.</li> <li>8. 52°21'19,0" с.ш. 37°45'55,7" в.д.</li> <li>9. 52°22'19,7" с.ш. 37°45'35,9" в.д.</li> <li>10. 52°22'07,6" с.ш. 37°44'25,3" в.д.</li> <li>11. 52°22'28,5" с.ш. 37°43'48,6" в.д.</li> <li>12. 52°22'47,7" с.ш. 37°43'42,4" в.д.</li> </ol>
	<p>река Орлик: от пересечения улицы Зеленый берег и улицы Панчука до моста по улице Ленина в административных границах города Орел:</p> <ol style="list-style-type: none"> <li>1. 52°57'44,4" с.ш. 36°02'06,3" в.д.</li> <li>2. 52°57'51,9" с.ш. 36°02'22,4" в.д.</li> <li>3. 52°57'41,4" с.ш. 36°02'38,8" в.д.</li> <li>4. 52°57'59,1" с.ш. 36°03'04,9" в.д.</li> <li>5. 52°57'46,6" с.ш. 36°03'31,7" в.д.</li> <li>6. 52°57'48,8" с.ш. 36°03'55,4" в.д.</li> <li>7. 52°57'49,7" с.ш. 36°03'54,7" в.д.</li> <li>8. 52°57'47,7" с.ш. 36°03'33,7" в.д.</li> <li>9. 52°58'01,1" с.ш. 36°03'05,6" в.д.</li> <li>10. 52°57'43,0" с.ш. 36°02'39,0" в.д.</li> <li>11. 52°57'52,8" с.ш. 36°02'22,2" в.д.</li> <li>12. 52°57'44,9" с.ш. 36°02'05,4" в.д.</li> </ol>
	<p>река Нугрь: от деревни Хомякова до устья:</p> <ol style="list-style-type: none"> <li>1. 53°32'42,7" с.ш. 36°13'39,7" в.д.</li> <li>2. 53°32'37,8" с.ш. 36°13'36,6" в.д.</li> <li>3. 53°32'25,9" с.ш. 36°13'12,3" в.д.</li> <li>4. 53°31'41,3" с.ш. 36°13'28,6" в.д.</li> <li>5. 53°31'26,7" с.ш. 36°12'32,7" в.д.</li> <li>6. 53°30'53,1" с.ш. 36°12'15,6" в.д.</li> <li>7. 53°30'53,2" с.ш. 36°12'14,8" в.д.</li> <li>8. 53°31'26,7" с.ш. 36°12'32,3" в.д.</li> <li>9. 53°31'41,3" с.ш. 36°13'28,6" в.д.</li> <li>10. 53°32'26,3" с.ш. 36°13'12,5" в.д.</li> <li>11. 53°32'37,7" с.ш. 36°13'35,9" в.д.</li> <li>12. 53°32'43,0" с.ш. 36°13'39,3" в.д.</li> </ol>

-	<p>река Нугрь в городе Болхове до плотины:</p> <ol style="list-style-type: none"> <li>1. 53°26'08,7" с.ш. 36°01'20,4" в.д.</li> <li>2. 53°26'16,5" с.ш. 36°01'12,9" в.д.</li> <li>3. 53°26'14,7" с.ш. 36°00'53,3" в.д.</li> <li>4. 53°26'23,2" с.ш. 36°00'42,2" в.д.</li> <li>5. 53°26'23,2" с.ш. 36°00'42,1" в.д.</li> <li>6. 53°26'14,6" с.ш. 36°00'53,3" в.д.</li> <li>7. 53°26'16,5" с.ш. 36°01'12,9" в.д.</li> <li>8. 53°26'08,6" с.ш. 36°01'20,3" в.д.</li> </ol>
-	<p>река Крома: от впадения реки Голубичка до устья:</p> <ol style="list-style-type: none"> <li>1. 52°43'00,9" с.ш. 35°51'01,1" в.д.</li> <li>2. 52°43'15,9" с.ш. 35°51'29,0" в.д.</li> <li>3. 52°44'02,4" с.ш. 35°51'30,2" в.д.</li> <li>4. 52°44'23,4" с.ш. 35°52'05,4" в.д.</li> <li>5. 52°44'24,2" с.ш. 35°52'04,1" в.д.</li> <li>6. 52°44'02,5" с.ш. 35°51'30,3" в.д.</li> <li>7. 52°43'15,9" с.ш. 35°51'29,0" в.д.</li> <li>8. 52°43'01,0" с.ш. 35°51'01,1" в.д.</li> </ol>
-	<p>река Кшень: от села Екатериновка вниз по течению до села Никольское:</p> <ol style="list-style-type: none"> <li>1. 52°13'40,4" с.ш. 37°42'07,6" в.д.</li> <li>2. 52°14'13,0" с.ш. 37°41'35,7" в.д.</li> <li>3. 52°15'06,5" с.ш. 37°41'38,1" в.д.</li> <li>4. 52°15'47,9" с.ш. 37°40'48,6" в.д.</li> <li>5. 52°17'15,8" с.ш. 37°40'32,6" в.д.</li> <li>6. 52°17'16,8" с.ш. 37°40'29,3" в.д.</li> <li>7. 52°15'47,0" с.ш. 37°40'47,4" в.д.</li> <li>8. 52°15'05,7" с.ш. 37°41'36,7" в.д.</li> <li>9. 52°14'12,1" с.ш. 37°41'33,0" в.д.</li> <li>10. 52°13'41,2" с.ш. 37°42'04,8" в.д.</li> </ol>
-	<p>река Труды: от впадения ручья Синковец вниз по течению до урочища Быки:</p> <ol style="list-style-type: none"> <li>1. 52°35'41,3" с.ш. 37°12'20,5" в.д.</li> <li>2. 52°35'18,9" с.ш. 37°13'15,9" в.д.</li> <li>3. 52°34'56,0" с.ш. 37°13'41,8" в.д.</li> <li>4. 52°34'47,7" с.ш. 37°14'17,2" в.д.</li> <li>5. 52°34'46,3" с.ш. 37°14'17,3" в.д.</li> <li>6. 52°34'55,5" с.ш. 37°13'41,2" в.д.</li> <li>7. 52°35'18,2" с.ш. 37°13'14,8" в.д.</li> <li>8. 52°35'40,6" с.ш. 37°12'20,4" в.д.</li> </ol>
-	<p>река Труды: от устья реки Любовша до деревни</p>

	<p>Новая:</p> <ol style="list-style-type: none"> <li>1. 52°33'30,7" с.ш. 37°21'08,1" в.д.</li> <li>2. 52°32'51,8" с.ш. 37°20'34,0" в.д.</li> <li>3. 52°31'58,6" с.ш. 37°21'47,0" в.д.</li> <li>4. 52°31'58,5" с.ш. 37°21'43,7" в.д.</li> <li>5. 52°32'51,6" с.ш. 37°20'32,1" в.д.</li> <li>6. 52°33'30,6" с.ш. 37°21'05,7" в.д.</li> </ol>
	<p>река Любовша: от моста деревни Желевая Дубрава вниз по течению до моста деревни Кобзевка:</p> <ol style="list-style-type: none"> <li>1. 52°40'26,7" с.ш. 37°24'38,3" в.д.</li> <li>2. 52°37'22,8" с.ш. 37°22'52,6" в.д.</li> <li>3. 52°37'22,8" с.ш. 37°22'52,5" в.д.</li> <li>4. 52°40'26,6" с.ш. 37°24'38,3" в.д.</li> </ol>
	<p>река Любовша: от устья реки Плотавка вниз по течению до села Покровское:</p> <ol style="list-style-type: none"> <li>1. 52°44'55,8" с.ш. 37°29'09,4" в.д.</li> <li>2. 52°42'31,9" с.ш. 37°26'50,2" в.д.</li> <li>3. 52°42'31,9" с.ш. 37°26'50,2" в.д.</li> <li>4. 52°44'55,9" с.ш. 37°29'09,1" в.д.</li> </ol>
	<p>река Раковка: от переходного мостика в деревне Карнади вверх до переходного моста в селе Моховое:</p> <ol style="list-style-type: none"> <li>1. 53°02'15,3" с.ш. 37°19'04,5" в.д.</li> <li>2. 53°02'42,2" с.ш. 37°19'55,3" в.д.</li> <li>3. 53°02'42,3" с.ш. 37°19'55,3" в.д.</li> <li>4. 53°02'15,4" с.ш. 37°19'04,5" в.д.</li> </ol>
	<p>река Большая Чернава: от деревни Кукуй вниз по течению до плотины ниже деревни Кукуй:</p> <ol style="list-style-type: none"> <li>1. 52°40'31,3" с.ш. 37°39'59,2" в.д.</li> <li>2. 52°40'20,8" с.ш. 37°39'39,1" в.д.</li> <li>3. 52°39'59,8" с.ш. 37°40'00,5" в.д.</li> <li>4. 52°39'58,4" с.ш. 37°39'56,3" в.д.</li> <li>5. 52°40'22,9" с.ш. 37°39'33,7" в.д.</li> <li>6. 52°40'33,0" с.ш. 37°39'57,3" в.д.</li> </ol>
	<p>река Неручь: от впадения ручья Каменный вниз по течению до впадения ручья без названия:</p> <ol style="list-style-type: none"> <li>1. 52°37'56,4" с.ш. 36°29'59,4" в.д.</li> <li>2. 52°37'55,8" с.ш. 36°29'48,0" в.д.</li> <li>3. 52°38'39,0" с.ш. 36°30'19,8" в.д.</li> <li>4. 52°38'39,4" с.ш. 36°30'09,9" в.д.</li> </ol>
	<p>река Неручь: от оздоровительного лагеря «Космос»</p>

	<p>вниз по течению до каменного карьера в деревне Котлы:</p> <ol style="list-style-type: none"> <li>1. 52°50'32,1" с.ш. 36°47'25,6" в.д.</li> <li>2. 52°50'31,9" с.ш. 36°47'25,8" в.д.</li> <li>3. 52°51'09,3" с.ш. 36°48'17,4" в.д.</li> <li>4. 52°51'09,0" с.ш. 36°48'18,3" в.д.</li> </ol>
<b>Рязанская область</b>	
	<p>река Ока (Касимовский район): у села Сосновка в центре русла:</p> <ol style="list-style-type: none"> <li>1. 54°49'04,7" с.ш. 41°39'13,0" в.д.</li> <li>2. 54°49'25,2" с.ш. 41°39'57,2" в.д.</li> <li>3. 54°49'23,0" с.ш. 41°40'01,0" в.д.</li> <li>4. 54°49'02,1" с.ш. 41°39'20,3" в.д.</li> </ol>
<b>Аниковская</b>	<p>река Ока (Касимовский район): у села Аниково в центре русла:</p> <ol style="list-style-type: none"> <li>1. 54°57'11,6" с.ш. 41°14'08,7" в.д.</li> <li>2. 54°58'14,9" с.ш. 41°13'46,3" в.д.</li> <li>3. 54°58'16,0" с.ш. 41°13'53,3" в.д.</li> <li>4. 54°57'12,2" с.ш. 41°14'16,6" в.д.</li> </ol>
	<p>река Ока (Касимовский район): вверх по течению от устья реки Мокша в центре русла:</p> <ol style="list-style-type: none"> <li>1. 54°44'43,3" с.ш. 41°52'38,3" в.д.</li> <li>2. 54°44'24,1" с.ш. 41°52'16,5" в.д.</li> <li>3. 54°44'27,5" с.ш. 41°52'08,9" в.д.</li> <li>4. 54°44'45,2" с.ш. 41°52'29,9" в.д.</li> </ol>
<b>Квасьевская каменка</b>	<p>река Ока (Касимовский район): вниз по течению от устья реки Унжа 200 м в центре русла:</p> <ol style="list-style-type: none"> <li>1. 54°53'05,8" с.ш. 41°45'11,5" в.д.</li> <li>2. 54°53'12,5" с.ш. 41°45'10,3" в.д.</li> <li>3. 54°53'12,8" с.ш. 41°45'16,7" в.д.</li> <li>4. 54°53'05,7" с.ш. 41°45'18,1" в.д.</li> </ol>
<b>Вакинская</b>	<p>река Ока (Рыбновский район): у села Вакино в центре русла:</p> <ol style="list-style-type: none"> <li>1. 54°53'03,6" с.ш. 39°28'03,8" в.д.</li> <li>2. 54°53'06,4" с.ш. 39°28'27,5" в.д.</li> <li>3. 54°53'10,0" с.ш. 39°28'26,0" в.д.</li> <li>4. 54°53'07,0" с.ш. 39°28'01,3" в.д.</li> </ol>
<b>Свинья</b>	<p>река Ока (Рыбновский район): вниз по течению от административной границы села Костино вниз</p>

	<p>по течению реки 2 км:</p> <ol style="list-style-type: none"> <li>1. 54°48'02,6" с.ш. 39°40'52,2" в.д.</li> <li>2. 54°47'53,2" с.ш. 39°42'09,1" в.д.</li> <li>3. 54°47'56,1" с.ш. 39°42'12,1" в.д.</li> <li>4. 54°48'05,1" с.ш. 39°40'47,1" в.д.</li> </ol>
Бараньи рожки	<p>река Ока (Рыбновский район): у устья Агропустынской старицы:</p> <ol style="list-style-type: none"> <li>1. 54°49'08,0" с.ш. 39°44'53,7" в.д.</li> <li>2. 54°49'26,4" с.ш. 39°45'42,4" в.д.</li> <li>3. 54°49'28,8" с.ш. 39°45'33,5" в.д.</li> <li>4. 54°49'12,8" с.ш. 39°44'51,3" в.д.</li> </ol>
Черный яр	<p>река Ока (Рыбновский район): 1,6 км вниз по течению от устья Агропустынской старицы в центре русла:</p> <ol style="list-style-type: none"> <li>1. 54°49'27,7" с.ш. 39°45'44,9" в.д.</li> <li>2. 54°49'59,9" с.ш. 39°46'54,4" в.д.</li> <li>3. 54°50'02,2" с.ш. 39°46'43,9" в.д.</li> <li>4. 54°49'33,1" с.ш. 39°45'39,2" в.д.</li> </ol>
-	<p>река Ока (Рязанский район): у устья реки Вожа правый берег:</p> <ol style="list-style-type: none"> <li>1. 54°42'59,5" с.ш. 39°42'10,1" в.д.</li> <li>2. 54°43'13,5" с.ш. 39°41'17,3" в.д.</li> <li>3. 54°43'14,8" с.ш. 39°41'21,5" в.д.</li> <li>4. 54°43'04,3" с.ш. 39°42'13,6" в.д.</li> </ol>
-	<p>река Ока (Рязанский район): вниз по течению от устья реки Прорва 1,5 км:</p> <ol style="list-style-type: none"> <li>1. 55°04'56,1" с.ш. 39°05'26,7" в.д.</li> <li>2. 55°05'40,7" с.ш. 39°05'03,3" в.д.</li> <li>3. 55°05'34,0" с.ш. 39°04'45,4" в.д.</li> <li>4. 55°04'56,6" с.ш. 39°05'05,5" в.д.</li> </ol>
Казарская	<p>река Ока (Рязанский район): у протоки из озера Казарское левый берег:</p> <ol style="list-style-type: none"> <li>1. 54°33'47,5" с.ш. 40°02'34,6" в.д.</li> <li>2. 54°34'10,6" с.ш. 40°02'43,5" в.д.</li> <li>3. 54°34'10,7" с.ш. 40°02'47,2" в.д.</li> <li>4. 54°33'45,4" с.ш. 40°02'37,2" в.д.</li> </ol>
-	<p>река Ока (Спасский район): у устья реки Истья:</p> <ol style="list-style-type: none"> <li>1. 54°21'25,1" с.ш. 40°16'10,4" в.д.</li> <li>2. 54°21'33,3" с.ш. 40°15'48,7" в.д.</li> </ol>

	<p>3. 54°21'49,5" с.ш. 40°15'53,6" в.д.  4. 54°21'48,3" с.ш. 40°16'01,5" в.д.  5. 54°21'34,6" с.ш. 40°16'00,7" в.д.  6. 54°21'29,2" с.ш. 40°16'14,1" в.д.</p>
	<p>река Ока (Пителинский район): от устья река Пет  вверх по течению 0,5 км и вниз по течению  1,0 км в центре русла:  1. 54°43'53,5" с.ш. 41°51'28,7" в.д.  2. 54°43'46,0" с.ш. 41°50'50,1" в.д.  3. 54°43'59,8" с.ш. 41°50'10,6" в.д.  4. 54°44'01,8" с.ш. 41°50'18,3" в.д.  5. 54°43'49,1" с.ш. 41°50'53,2" в.д.  6. 54°43'54,5" с.ш. 41°51'25,9" в.д.</p>
	<p>река Ока (Спасский район): у устья реки Пра  в центре русла:  1. 54°44'40,0" с.ш. 41°01'15,7" в.д.  2. 54°44'51,7" с.ш. 41°00'37,3" в.д.  3. 54°45'11,1" с.ш. 41°00'22,2" в.д.  4. 54°45'11,3" с.ш. 41°00'25,7" в.д.  5. 54°44'52,4" с.ш. 41°00'40,6" в.д.  6. 54°44'42,2" с.ш. 41°01'17,5" в.д.</p>
	<p>река Ока (Спасский район): старица Рукав Ключ  от переправы села Санское вниз по течению,  протяженностью 2 км:  1. 54°22'03,8" с.ш. 40°46'34,6" в.д.  2. 54°22'19,1" с.ш. 40°48'21,6" в.д.  3. 54°22'22,9" с.ш. 40°48'21,0" в.д.  4. 54°22'06,5" с.ш. 40°46'35,4" в.д.</p>
	<p>река Ока (Шиловский район): от входа в затон  Тырновский, 533 – 531,5 км судового хода:  1. 54°27'10,9" с.ш. 41°00'19,6" в.д.  2. 54°27'49,3" с.ш. 41°01'05,0" в.д.  3. 54°27'50,5" с.ш. 41°00'55,2" в.д.  4. 54°27'19,5" с.ш. 41°00'14,6" в.д.</p>
	<p>река Ока (Шиловский район): у  устья рукава реки Ока – Ключ (543,2 –  547 км судового хода) у села Юшта от левого  берега зигзагообразно через центр к правому  берегу, затем к левому:  1. 54°22'59,7" с.ш. 40°51'56,5" в.д.</p>

	<ol style="list-style-type: none"> <li>2. 54°24'39,8" с.ш. 40°52'25,3" в.д.</li> <li>3. 54°24'30,2" с.ш. 40°52'36,6" в.д.</li> <li>4. 54°22'56,8" с.ш. 40°52'09,4" в.д.</li> </ol>
-	<p>река Ока (Шиловский район): у входа в затон «Чернышиха» от левого берега к правому:</p> <ol style="list-style-type: none"> <li>1. 54°26'13,4" с.ш. 40°57'51,6" в.д.</li> <li>2. 54°27'21,7" с.ш. 41°00'23,2" в.д.</li> <li>3. 54°27'12,3" с.ш. 41°00'23,1" в.д.</li> <li>4. 54°26'09,6" с.ш. 40°58'02,2" в.д.</li> </ol>
Чернышиха	<p>река Ока (Шиловский район): в затоне «Чернышиха» в 300 м от входа до сужения в средней части:</p> <ol style="list-style-type: none"> <li>1. 54°26'18,6" с.ш. 40°58'43,3" в.д.</li> <li>2. 54°26'07,3" с.ш. 40°58'46,8" в.д.</li> <li>3. 54°26'08,6" с.ш. 40°58'57,5" в.д.</li> <li>4. 54°26'19,5" с.ш. 40°58'53,5" в.д.</li> </ol>
-	<p>река Ока (Ермишинский район): от деревни Сенин Пчельник правый берег:</p> <ol style="list-style-type: none"> <li>1. 54°48'38,2" с.ш. 41°53'37,0" в.д.</li> <li>2. 54°49'01,1" с.ш. 41°53'53,1" в.д.</li> <li>3. 54°49'19,7" с.ш. 41°53'34,8" в.д.</li> <li>4. 54°49'18,5" с.ш. 41°53'33,7" в.д.</li> <li>5. 54°49'00,7" с.ш. 41°53'48,8" в.д.</li> <li>6. 54°48'39,0" с.ш. 41°53'34,0" в.д.</li> </ol>
Татарская	<p>река Мокша (Ермишинский район): 1 км вверх по течению от Татарского переката (12,7 – 14 км) в центре русла:</p> <ol style="list-style-type: none"> <li>1. 54°41'31" с.ш. 41°55'24" в.д.</li> <li>2. 54°42'6" с.ш. 41°55'15" в.д.</li> </ol>
Устье реки Цна	<p>река Цна (Сасовский район): от устья реки Цна вверх по течению 2 км в центре русла:</p> <ol style="list-style-type: none"> <li>1. 54°28'10,0" с.ш. 42°01'55,0" в.д.</li> <li>2. 54°27'17,6" с.ш. 42°01'04,8" в.д.</li> <li>3. 54°27'18,8" с.ш. 42°01'02,6" в.д.</li> <li>4. 54°28'09,3" с.ш. 42°01'52,5" в.д.</li> </ol>
-	<p>река Цна (Шацкий район): от плотины Тенсюпинского гидроузла и вниз по течению 1,5 км в центре Теньсюпинского русла:</p> <ol style="list-style-type: none"> <li>1. 54°10'21" с.ш. 42°2'45" в.д.</li> <li>2. 54°10'31" с.ш. 42°1'23" в.д.</li> </ol>



	<p>река Хупта (Ряжский район): от Ряжского автомоста вверх по течению 500 м до сада совхоза «Ряжский» в центре русла:</p> <ol style="list-style-type: none"> <li>1. 53°42'21,2" с.ш. 40°04'08,2" в.д.</li> <li>2. 53°42'08,7" с.ш. 40°03'52,2" в.д.</li> <li>3. 53°42'08,9" с.ш. 40°03'51,1" в.д.</li> <li>4. 53°42'21,7" с.ш. 40°04'07,3" в.д.</li> </ol>
Саратовская область	
Аграфеновская	<p>Саратовское водохранилище: в 7,5 км ниже по течению от села Черный Затон (Хвалынский район), напротив нежилого села Большая Федоровка на расстоянии 1,7 км от берега:</p> <ol style="list-style-type: none"> <li>1. 52°40'02,68" с.ш. 48°17'42,39" в.д.</li> <li>2. 52°40'21,37" с.ш. 48°17'30,94" в.д.</li> <li>3. 52°41'17,97" с.ш. 48°18'32,56" в.д.</li> <li>4. 52°40'34,44" с.ш. 48°18'23,35" в.д.</li> </ol>
Ивановская	<p>Саратовское водохранилище: в 3,7 км ниже по течению от города Хвалынска до села Ивановка (Хвалынский район), на расстоянии от берега 200 – 300 м:</p> <ol style="list-style-type: none"> <li>1. 52°25'23,44" с.ш. 48°07'58,43" в.д.</li> <li>2. 52°25'49,48" с.ш. 48°07'24,04" в.д.</li> <li>3. 52°26'34,24" с.ш. 48°7'30,59" в.д.</li> <li>4. 52°25'55,01" с.ш. 48°07'52,38" в.д.</li> </ol>
Яблоновская	<p>Саратовское водохранилище: от села Яблоновка (Хвалынский район) ниже по течению, на расстоянии от берега 25 – 30 м:</p> <ol style="list-style-type: none"> <li>1. 52°20'46,46" с.ш. 48°05'09,65" в.д.</li> <li>2. 52°21'36,38" с.ш. 48°4'57,53" в.д.</li> <li>3. 52°22'44,39" с.ш. 48°05'32,95" в.д.</li> <li>4. 52°21'33,98" с.ш. 48°05'39,72" в.д.</li> </ol>
Алексеевская	<p>Саратовское водохранилище: в 2 км ниже по течению от села Алексеевка (Хвалынский район), на расстоянии 400 м от правого берега Саратовского водохранилища:</p> <ol style="list-style-type: none"> <li>1. 52°15'35,64" с.ш. 47°59'32,03" в.д.</li> <li>2. 52°16'05,30" с.ш. 47°59'11,93" в.д.</li> <li>3. 52°16'30,68" с.ш. 48°00'27,22" в.д.</li> <li>4. 52°16'22,15" с.ш. 48°01'08,26" в.д.</li> <li>5. 52°15'50,77" с.ш. 48°0'27,53" в.д.</li> </ol>

Меровская	Саратовское водохранилище: в 3,5 км выше по течению от села Широкий Буерак (Вольский район), на расстоянии 200 м от правого берега Саратовского водохранилища: 1. 52°08'30,93" с.ш. 47°49'13,97" в.д. 2. 52°08'56,94" с.ш. 47°50'27,18" в.д. 3. 52°08'40,83" с.ш. 47°51'37,63" в.д. 4. 52°08'35,55" с.ш. 47°50'30,58" в.д.
Кошелевская	Волгоградское водохранилище: в 0,25 км ниже по течению от приверха острова Кошелёвского, между островом Кошелёвским и левым берегом: 1. 51°46'11,22" с.ш. 46°28'37,53" в.д. 2. 51°46'27,42" с.ш. 46°28'57,87" в.д. 3. 51°46'36,85" с.ш. 46°29'37,99" в.д. 4. 51°46'29,67" с.ш. 46°29'53,35" в.д. 5. 51°46'18,21" с.ш. 46°29'12,79" в.д.
Усовская	Волгоградское водохранилище: от ухвостья острова Кошелёвского вниз по течению, вдоль острова Усовского. Расстояние от острова Усовского 100 м: 1. 51°44'50,64" с.ш. 46°25'06,64" в.д. 2. 51°45'11,14" с.ш. 46°25'35,04" в.д. 3. 51°45'32,76" с.ш. 46°26'22,67" в.д. 4. 51°45'27,93" с.ш. 46°26'55,30" в.д. 5. 51°45'03,02" с.ш. 46°26'19,38" в.д.
Монастырская	Волгоградское водохранилище: напротив поселка Вязовка (Саратовский район), от приверха острова Воронок вниз по течению. Расстояние от правого берега около 3 км: 1. 51°42'36,57" с.ш. 46°17'08,75" в.д. 2. 51°43'00,80" с.ш. 46°16'27,20" в.д. 3. 51°43'35,06" с.ш. 46°16'16,39" в.д. 4. 51°43'07,44" с.ш. 46°16'58,77" в.д. 5. 51°42'47,50" с.ш. 46°17'13,24" в.д.
Смоленская область	
Глушенский водоворот	река Днепр (Смоленский район): район деревни Глуценки, площадью 0,3 га: 1. 54°46'30,1" с.ш. 31°52'16,4" в.д. 2. 54°46'28,0" с.ш. 31°52'17,1" в.д. 3. 54°46'32,7" с.ш. 31°53'06,7" в.д. 4. 54°46'30,7" с.ш. 31°53'06,0" в.д.

Девинский водоворот	<p>река Днепр (Смоленский район): район устья реки Ольша, площадью 0,2 га:</p> <ol style="list-style-type: none"> <li>1. 55°06'33,4" с.ш. 31°38'56,5" в.д.</li> <li>2. 55°06'32,9" с.ш. 31°38'56,4" в.д.</li> <li>3. 55°06'30,0" с.ш. 31°38'58,0" в.д.</li> <li>4. 55°06'29,9" с.ш. 31°38'57,3" в.д.</li> </ol>
Золотой пляж	<p>река Днепр (Смоленский район): район деревни Боровая, площадью 0,4 га:</p> <ol style="list-style-type: none"> <li>1. 54°46'25,2" с.ш. 31°54'08,9" в.д.</li> <li>2. 54°46'27,3" с.ш. 31°54'10,4" в.д.</li> <li>3. 54°46'43,4" с.ш. 31°56'50,3" в.д.</li> <li>4. 54°46'41,5" с.ш. 31°56'51,2" в.д.</li> </ol>
Гнездовский водоворот	<p>река Днепр (Смоленский район): на 100 м выше по течению Гнездовского моста, площадью 0,45 га:</p> <ol style="list-style-type: none"> <li>1. 54°46'01,2" с.ш. 31°50'13,4" в.д.</li> <li>2. 54°45'59,9" с.ш. 31°50'15,5" в.д.</li> <li>3. 54°45'57,7" с.ш. 31°50'11,0" в.д.</li> <li>4. 54°45'59,2" с.ш. 31°50'08,6" в.д.</li> </ol>
Санаторий Борок	<p>река Днепр (Смоленский район): район очистных сооружений, площадь 0,2 га:</p> <ol style="list-style-type: none"> <li>1. 54°76'54,23" с.ш. 31°72'80,41" в.д.</li> <li>2. 54°76'53,85" с.ш. 31°72'89,58" в.д.</li> <li>3. 54°76'47,17" с.ш. 31°72'88,46" в.д.</li> <li>4. 54°76'47,76" с.ш. 31°72'78,53" в.д.</li> </ol>
Шутовской водоворот	<p>река Днепр (Кардымовский район): район деревни Шутовка, площадью 0,15 га:</p> <ol style="list-style-type: none"> <li>1. 54°42'20,0" с.ш. 32°30'37,9" в.д.</li> <li>2. 54°42'19,0" с.ш. 32°30'36,5" в.д.</li> <li>3. 54°42'10,1" с.ш. 32°30'26,1" в.д.</li> <li>4. 54°42'10,1" с.ш. 32°30'24,9" в.д.</li> </ol>
Плес Наготь	<p>река Днепр (Смоленский район): район деревни Высокое, площадью 0,4 га:</p> <ol style="list-style-type: none"> <li>1. 54°44'27,9" с.ш. 32°13'02,7" в.д.</li> <li>2. 54°44'28,4" с.ш. 32°13'05,4" в.д.</li> <li>3. 54°44'06,2" с.ш. 32°13'30,2" в.д.</li> <li>4. 54°44'04,6" с.ш. 32°13'30,0" в.д.</li> </ol>
-	<p>река Днепр (Краснинский район): район деревни Хлыстовка, площадь 1,3 га:</p> <ol style="list-style-type: none"> <li>1. 54°41'25,1" с.ш. 31°12'11,9" в.д.</li> <li>2. 54°41'23,6" с.ш. 31°12'14,0" в.д.</li> </ol>

	<p>3. 54°41'06,8" с.ш. 31°12'07,6" в.д. 4. 54°41'06,7" с.ш. 31°12'04,2" в.д.</p>
-	<p>река Днепр (Краснинский район): район деревни Бодуны, площадь 1,4 га: 1. 54°42'57,0" с.ш. 31°17'35,0" в.д. 2. 54°42'55,1" с.ш. 31°17'36,9" в.д. 3. 54°42'36,3" с.ш. 31°17'19,7" в.д. 4. 54°42'37,8" с.ш. 31°17'16,5" в.д.</p>
-	<p>река Днепр (Краснинский район): район деревни Бовшево, площадь 0,8 га: 1. 54°40'08,5" с.ш. 31°10'02,2" в.д. 2. 54°40'07,4" с.ш. 31°10'04,5" в.д. 3. 54°40'11,4" с.ш. 31°10'37,9" в.д. 4. 54°40'13,3" с.ш. 31°10'40,4" в.д.</p>
Бобровский водоворот	<p>Бобровский водоворот: река Днепр (Ярцевский район): район деревни Боброво Вверх по течению: 1. 54°59'55" с.ш. 32°56'13" в.д. 2. 54°59'56" с.ш. 32°56'14" в.д. Вниз по течению: 1. 54°59'55" с.ш. 32°56'4" в.д. 2. 54°59'55" с.ш. 32°56'7" в.д.</p>
Надвинский водоворот	<p>река Днепр (Кардымовский район): район устье реки Надва 1. 54°47'9" с.ш. 32°36'21" в.д. 2. 54°47'27" с.ш. 32 36'32" в.д.</p>
Водоворот Шаниха	<p>река Днепр (Дорогобужский район): район деревни Полибино (урочище Шаниха) Вверх по течению: 1. 54°57'16" с.ш. 33°25'7" в.д. 2. 54°57'14" с.ш. 33°25'7" в.д. Вниз по течению: 1. 54°57'10" с.ш. 33°25'24" в.д. 2. 54°57'10" с.ш. 33°25'22" в.д.</p>
Леявинский водоворот	<p>река Днепр (Дорогобужский район): район деревни Леявино Вверх по течению: 1. 54°59'8" с.ш. 33°4'9" в.д. 2. 54°59'7" с.ш. 33°4'8" в.д.</p>

	<p>Вниз по течению:</p> <ol style="list-style-type: none"> <li>1. 54°59'5" с.ш. 33°3'57" в.д.</li> <li>2. 54°59'5" с.ш. 33°3'56" в.д.</li> </ol>
Ужанский водоворот	<p>река Днепр (Дорогобужский район): район устья реки Ужа</p> <p>Вверх по течению:</p> <ol style="list-style-type: none"> <li>1. 54°57'41" с.ш. 33°10'3" в.д.</li> <li>2. 54°57'42" с.ш. 33°10'3" в.д.</li> </ol> <p>Вниз по течению:</p> <ol style="list-style-type: none"> <li>1. 54°57'44" с.ш. 33°9'58" в.д.</li> <li>2. 54°57'44" с.ш. 33°9'56" в.д.</li> </ol>
Водоворот Водокачка	<p>река Днепр (Дорогобужский район): 2 км вверх по течению от города Дорогобужа, в районе военной водокачки</p> <p>Вверх по течению:</p> <ol style="list-style-type: none"> <li>1. 54°55'15" с.ш. 33°21'39" в.д.</li> <li>2. 54°55'14" с.ш. 33°21'40" в.д.</li> </ol> <p>Вниз по течению:</p> <ol style="list-style-type: none"> <li>1. 54°55'14" с.ш. 33°21'33" в.д.</li> <li>2. 54°55'16" с.ш. 33°21'34" в.д.</li> </ol>
Городской мост	<p>река Днепр (Дорогобужский район): в черте города Дорогобужа</p> <p>Вверх по течению:</p> <ol style="list-style-type: none"> <li>1. 54°55'1" с.ш. 33°18'2" в.д.</li> <li>2. 54°55'4" с.ш. 33°17'59" в.д.</li> </ol> <p>Вниз по течению:</p> <ol style="list-style-type: none"> <li>1. 54°55'1" с.ш. 33°17'49" в.д.</li> <li>2. 54°55'0" с.ш. 33°17'49" в.д.</li> </ol>
Трухановский водоворот	<p>река Днепр (Дорогобужский район): район «Турбаза «Ника», урочище Труханово</p> <p>Вверх по течению:</p> <ol style="list-style-type: none"> <li>1. 55°0'2" с.ш. 33°22'39" в.д.</li> <li>2. 55°0'1" с.ш. 33°22'41" в.д.</li> </ol> <p>Вниз по течению:</p> <ol style="list-style-type: none"> <li>1. 54°59'57" с.ш. 33°22'32" в.д.</li> <li>2. 54°59'57" с.ш. 33°22'36" в.д.</li> </ol>
Забелинский водоворот	<p>река Днепр (Сафроновский район): от деревни Забелино до железнодорожного моста</p> <p>Вверх по течению:</p> <ol style="list-style-type: none"> <li>1. 55°9'8" с.ш. 33°27'31" в.д.</li> </ol>

	<p>2. 55°9'8" с.ш. 33°27'32" в.д. Вниз по течению: до железнодорожного моста</p> <ol style="list-style-type: none"> <li>1. 55°08'50,9" с.ш. 33°27'25,6" в.д.</li> <li>2. 55°08'51,3" с.ш. 33°27'29,3" в.д.</li> </ol>
-	<p>река Стометь (Починковский район): вверх по течению от Шанталовского моста 500 м:</p> <ol style="list-style-type: none"> <li>1. 54°12'39,2" с.ш. 32°33'60,0" в.д.</li> <li>2. 54°12'39,2" с.ш. 32°33'60,0" в.д.</li> <li>3. 54°12'52,6" с.ш. 32°34'13,1" в.д.</li> <li>4. 54°12'52,7" с.ш. 32°34'13,5" в.д.</li> </ol>
-	<p>река Стометь (Починковский район): в районе деревни Думаничи вверх по течению от моста, 1 км:</p> <ol style="list-style-type: none"> <li>1. 54°09'36,5" с.ш. 32°32'44,7" в.д.</li> <li>2. 54°09'35,9" с.ш. 32°32'45,2" в.д.</li> <li>3. 54°09'58,5" с.ш. 32°32'56,4" в.д.</li> <li>4. 54°09'58,3" с.ш. 32°32'56,6" в.д.</li> </ol>
-	<p>река Стометь (Починковский район): район деревни Красное Знамя, от моста вниз по течению на 90 м, площадь 2,4 га:</p> <ol style="list-style-type: none"> <li>1. 54°07'25,1" с.ш. 32°31'47,5" в.д.</li> <li>2. 54°07'25,1" с.ш. 32°31'48,8" в.д.</li> <li>3. 54°07'22,2" с.ш. 32°31'48,5" в.д.</li> <li>4. 54°07'22,3" с.ш. 32°31'49,0" в.д.</li> </ol>
-	<p>река Вороница (Ершичский район): район деревни Ходынка, от устья реки Студенец вниз по течению 1,5 км, повсеместно:</p> <ol style="list-style-type: none"> <li>1. 53°38'14,2" с.ш. 33°01'30,9" в.д.</li> <li>2. 53°38'14,1" с.ш. 33°01'30,2" в.д.</li> <li>3. 53°37'44,2" с.ш. 33°00'57,8" в.д.</li> <li>4. 53°37'44,5" с.ш. 33°00'58,5" в.д.</li> </ol>
-	<p>река Ипуть (Ершичский район): район деревни Доброносичи, от устья реки Колпита вниз по течению на 2,1 км, повсеместно:</p> <ol style="list-style-type: none"> <li>1. 53°45'09,3" с.ш. 32°38'47,2" в.д.</li> <li>2. 53°45'09,2" с.ш. 32°38'46,5" в.д.</li> <li>3. 53°44'27,8" с.ш. 32°39'46,5" в.д.</li> <li>4. 53°44'28,0" с.ш. 32°39'46,3" в.д.</li> </ol>
-	<p>река Вороница (Ершичский район): район деревни Глухари, от устья ручья в районе деревни</p>

	<p>Свиридовка до устья реки Вороница, повсеместно:</p> <ol style="list-style-type: none"> <li>1. 53°35'31,5" с.ш. 32°55'56,3" в.д.</li> <li>2. 53°35'31,4" с.ш. 32°55'55,8" в.д.</li> <li>3. 53°33'37,5" с.ш. 32°53'41,5" в.д.</li> <li>4. 53°33'37,8" с.ш. 32°53'40,7" в.д.</li> </ol>
-	<p>река Ипать (Ершицкий район): от устья реки Будневка, вниз по течению на 1,5 км, повсеместно:</p> <ol style="list-style-type: none"> <li>1. 53°42'11,4" с.ш. 32°47'40,2" в.д.</li> <li>2. 53°42'11,1" с.ш. 32°47'39,5" в.д.</li> <li>3. 53°41'36,3" с.ш. 32°47'41,7" в.д.</li> <li>4. 53°41'36,0" с.ш. 32°47'42,0" в.д.</li> </ol>
-	<p>река Сож (Починковский район): от Княжинского моста вниз по течению до впадения реки Хмара в реку Сож 3 км:</p> <ol style="list-style-type: none"> <li>1. 54°22'16,6" с.ш. 32°13'16,3" в.д.</li> <li>2. 54°22'16,8" с.ш. 32°13'16,8" в.д.</li> <li>3. 54°19'56,0" с.ш. 32°15'07,8" в.д.</li> <li>4. 54°19'55,7" с.ш. 32°15'08,7" в.д.</li> </ol>
-	<p>река Сож (Хиславичский район): от крутого плеса в районе деревни Череповища до деревни Мартыновка 5 км:</p> <ol style="list-style-type: none"> <li>1. 54°12'27,6" с.ш. 32°11'54,6" в.д.</li> <li>2. 54°12'26,8" с.ш. 32°11'55,4" в.д.</li> <li>3. 54°10'29,3" с.ш. 32°09'28,1" в.д.</li> <li>4. 54°10'28,7" с.ш. 32°09'28,0" в.д.</li> </ol>
Софьин водоворот	<p>река Сож (Хиславичский район): от впадения реки Белица и вниз по течению на 500 м, площадь 1,2 га:</p> <ol style="list-style-type: none"> <li>1. 54°09'00,2" с.ш. 32°06'40,1" в.д.</li> <li>2. 54°09'00,2" с.ш. 32°06'40,7" в.д.</li> <li>3. 54°08'55,2" с.ш. 32°06'22,9" в.д.</li> <li>4. 54°08'55,2" с.ш. 32°06'23,5" в.д.</li> </ol>
-	<p>река Сож (Хиславичский район): район деревни Богдановка, на 50 м вверх и вниз по течению до устья реки Малая Лыза, площадь 1,8 га:</p> <ol style="list-style-type: none"> <li>1. 54°07'20,2" с.ш. 32°02'44,0" в.д.</li> <li>2. 54°07'19,8" с.ш. 32°02'44,8" в.д.</li> <li>3. 54°07'10,2" с.ш. 32°02'25,0" в.д.</li> <li>4. 54°07'09,5" с.ш. 32°02'25,2" в.д.</li> </ol>
-	<p>река Хмара: район деревни Стригино, площадь 0,5 га:</p>

	<ol style="list-style-type: none"> <li>1. 54°27'03,0" с.ш. 32°38'55,8" в.д.</li> <li>2. 54°27'02,6" с.ш. 32°38'55,7" в.д.</li> <li>3. 54°26'21,5" с.ш. 32°39'35,9" в.д.</li> <li>4. 54°26'21,1" с.ш. 32°39'35,8" в.д.</li> </ol>
-	<p>Десногорское водохранилище (Рославльский район): участок на рукаве реки Сельчанка от плотины до автомобильного моста:</p> <ol style="list-style-type: none"> <li>1. 54°09'24,6" с.ш. 33°16'16,7" в.д.</li> <li>2. 54°09'18,4" с.ш. 33°16'21,8" в.д.</li> <li>3. 54°10'01,1" с.ш. 33°18'12,5" в.д.</li> <li>4. 54°09'45,7" с.ш. 33°19'31,2" в.д.</li> </ol>
-	<p>река Остер (Рославльский район): участок между устьями рек Черная Рыдыга и Рыдага:</p> <ol style="list-style-type: none"> <li>1. 53°53'56,1" с.ш. 32°35'18,5" в.д.</li> <li>2. 53°53'55,6" с.ш. 32°35'19,9" в.д.</li> <li>3. 53°54'09,5" с.ш. 32°35'40,0" в.д.</li> <li>4. 53°54'09,3" с.ш. 32°35'41,5" в.д.</li> </ol>
-	<p>Река Остер (Рославльский район): участок от бывшей деревни Кагаричи до устья реки Крапивенская (повсеместно):</p> <ol style="list-style-type: none"> <li>1. 54°03'47,1" с.ш. 32°41'08,0" в.д.</li> <li>2. 54°03'46,6" с.ш. 32°41'08,5" в.д.</li> <li>3. 54°04'04,9" с.ш. 32°38'54,1" в.д.</li> <li>4. 54°04'04,0" с.ш. 32°38'54,2" в.д.</li> </ol>
-	<p>Река Остер (Рославльский район): Любовский плес в районе деревни Любовька, повсеместно:</p> <ol style="list-style-type: none"> <li>1. 53°59'30,1" с.ш. 33°02'16,3" в.д.</li> <li>2. 53°59'15,7" с.ш. 33°02'23,1" в.д.</li> </ol>
-	<p>река Остер (Шумячский район): 1 км вверх по течению от Жуковского моста, повсеместно Любовский плес в районе деревни Любовька:</p> <ol style="list-style-type: none"> <li>1. 53°59'30,1" с.ш. 33°02'16,3" в.д.</li> <li>2. 53°59'15,7" с.ш. 33°02'23,1" в.д.</li> </ol>
Бородинский водоворот	<p>река Каспля (Демидовский район): район деревни Борода, площадь 1,6 га:</p> <ol style="list-style-type: none"> <li>1. 55°19'00,3" с.ш. 31°17'32,7" в.д.</li> <li>2. 55°18'59,6" с.ш. 31°17'31,7" в.д.</li> <li>3. 55°18'53,3" с.ш. 31°19'31,6" в.д.</li> <li>4. 55°18'52,4" с.ш. 31°19'31,8" в.д.</li> </ol>



-	<p>Река Каспля (Демидовский район): от Демидовского леспромхоза вниз по течению, площадь 4 га:</p> <ol style="list-style-type: none"> <li>1. 55°14'29,7" с.ш. 31°33'59,4" в.д.</li> <li>2. 55°14'29,3" с.ш. 31°34'00,3" в.д.</li> <li>3. 55°14'29,7" с.ш. 31°33'36,3" в.д.</li> <li>4. 55°14'29,4" с.ш. 31°33'35,5" в.д.</li> </ol>
-	<p>Река Каспля (Демидовский район): район деревни Минаки, площадь 2,2 га:</p> <ol style="list-style-type: none"> <li>1. 55°17'08,5" с.ш. 31°25'5 9" в.д.</li> <li>2. 55°17'07,7" с.ш. 31°25'5 6" в.д.</li> <li>3. 55°17'18,9" с.ш. 31°25'45,3" в.д.</li> <li>4. 55°17'18,9" с.ш. 31°25'46,6" в.д.</li> </ol>
Романов водоворот	<p>река Осьма (Дорогобужский район): вниз по течению реки от устья реки Рясна. Верх по течению:</p> <ol style="list-style-type: none"> <li>1. 54°52'39" с.ш. 33°28'47" в.д.</li> <li>2. 54°52'39" с.ш. 33°28'46" в.д.</li> </ol> <p>Вниз по течению:</p> <ol style="list-style-type: none"> <li>1. 54°52'40" с.ш. 33°28'36" в.д.</li> <li>2. 54°52'41" с.ш. 33°28'36" в.д.;</li> </ol>
-	<p>река Угра (Угранский район): плес в районе деревни Полнышево, площадью 1 га:</p> <ol style="list-style-type: none"> <li>1. 54°49'47,7" с.ш. 34°28'30,1" в.д.</li> <li>2. 54°49'47,1" с.ш. 34°28'27,8" в.д.</li> <li>3. 54°49'59,2" с.ш. 34°29'16,8" в.д.</li> <li>4. 54°49'57,9" с.ш. 34°29'18,2" в.д.</li> </ol>
-	<p>река Угра (Угранский район): плес в районе водокачки поселка Угра, площадь 3,5 га:</p> <ol style="list-style-type: none"> <li>1. 54°47'3 8" с.ш. 34°18'3 2" в.д.</li> <li>2. 54°47'3 0" с.ш. 34°18'33,9" в.д.</li> <li>3. 54°47'15,4" с.ш. 34°18'17,2" в.д.</li> <li>4. 54°47'14,7" с.ш. 34°18'19,5" в.д.</li> </ol>
-	<p>река Угра (Темкинский район): от брода деревни Куренки до брода деревни Федотково, площадь 1,2 га:</p> <ol style="list-style-type: none"> <li>1. 54°59'25,2" с.ш. 34°47'57,4" в.д.</li> <li>2. 54°59'24,1" с.ш. 34°47'55,5" в.д.</li> <li>3. 55°02'41,5" с.ш. 34°47'51,6" в.д.</li> <li>4. 55°02'42,7" с.ш. 34°47'50,7" в.д.</li> </ol>
-	<p>река Угра (Угранский район): плес в районе деревни</p>

	<p>Волокачаны:</p> <ol style="list-style-type: none"> <li>1. 54°49'2 3" с.ш. 34°22'36,2" в.д.</li> <li>2. 54°49'20,9" с.ш. 34°22'38,3" в.д.</li> <li>3. 54°49'17,4" с.ш. 34°22'29,9" в.д.</li> <li>4. 54°49'16,1" с.ш. 34°22'3 0" в.д.</li> </ol>
-	<p>река Угра (Темкинский район): плес в районе деревни Ивановское, площадь 1 га:</p> <ol style="list-style-type: none"> <li>1. 55°03'26,5" с.ш. 34°46'17,6" в.д.</li> <li>2. 55°03'25,6" с.ш. 34°46'2 9" в.д.</li> <li>3. 55°02'56,6" с.ш. 34°46'46,9" в.д.</li> <li>4. 55°02'55,2" с.ш. 34°46'47,6" в.д.</li> </ol>
-	<p>река Мутенка (Угранский район): район деревни Малые Ермаки:</p> <ol style="list-style-type: none"> <li>1. 54°57'44,4" с.ш. 34°25'05,9" в.д.</li> <li>2. 54°57'44,3" с.ш. 34°25'07,8" в.д.</li> <li>3. 54°57'46,5" с.ш. 34°25'08,1" в.д.</li> </ol>
-	<p>Яузское водохранилище: от слияния рек Трупянка и Яуза вверх по течению реки Трупянка на 500 м, вверх и низ по течению реки Яуза на 500 м:</p> <ol style="list-style-type: none"> <li>1. 55°52'38,0" с.ш. 34°56'44,0" в.д.,</li> <li>2. 55°53'05,0" с.ш. 34°57'19,0" в.д.,</li> <li>3. 55°52'48,0" с.ш. 34°57'43,0" в.д.</li> <li>4. 55°52'29,1" с.ш. 34°56'16,6" в.д.</li> </ol>
-	<p>Яузское водохранилище: от слияния рек Королевка и Локня вверх по течению реки Королевка на 500 м, вверх и вниз по течению реки Локня на 500 м, площадь 3 га:</p> <ol style="list-style-type: none"> <li>1. 55°53'56,0" с.ш. 34°52'43,5" в.д.</li> <li>2. 55°53'47,3" с.ш. 34°52'44,0" в.д.</li> <li>3. 55°53'29,0" с.ш. 34°53'08,3" в.д.</li> <li>4. 55°53'45,0" с.ш. 34°53'30,2" в.д.</li> <li>5. 55°54'02,4" с.ш. 34°53'13,8" в.д.</li> <li>6. 55°57'35,2" с.ш. 34°54'02,2" в.д.</li> <li>7. 55°57'48,7" с.ш. 34°54'34,9" в.д.</li> <li>8. 55°57'29,4" с.ш. 34°54'36,0" в.д.</li> </ol>
-	<p>Вазузское водохранилище (Гагаринский район): от Михалкинского залива вверх и вниз по течению реки Гжать на 500 м:</p> <ol style="list-style-type: none"> <li>1. 55°52'14" с.ш. 34°35'34" в.д.</li> <li>2. 55°52'1" с.ш. 34°34'51" в.д.</li> </ol>

-	<p>Вазузское водохранилище (Гагаринский район): от впадения реки Чернавка до канала 21 насосной станции, площадь 10 га:</p> <ol style="list-style-type: none"> <li>1. 55°50'25,7" с.ш. 34°43'36,1" в.д.</li> <li>2. 55°49'38,4" с.ш. 34°43'48,2" в.д.</li> <li>3. 55°49'04,5" с.ш. 34°42'30,0" в.д.</li> <li>4. 55°48'46,0" с.ш. 34°41'48,2" в.д.</li> <li>5. 55°49'08,3" с.ш. 34°41'33,1" в.д.</li> </ol>
-	<p>Вазузское водохранилище (Гагаринский район): от Михалкинского залива вверх и вниз по течению реки Гжать на 500 м:</p> <ol style="list-style-type: none"> <li>1. 55°52'08,3" с.ш. 34°34'49,2" в.д.</li> <li>2. 55°51'55,3" с.ш. 34°34'46,9" в.д.</li> <li>3. 55°52'19,5" с.ш. 34°35'25,7" в.д.</li> <li>4. 55°52'16,2" с.ш. 34°35'43,0" в.д.</li> </ol>
-	<p>Вазузское водохранилище (Гагаринский район): на 500 м вверх и вниз по течению реки Вазуза от слияния рек Гжать и Вазуза, площадь 75 га:</p> <ol style="list-style-type: none"> <li>1. 55°55'47,2" с.ш. 34°30'21,9" в.д.</li> <li>2. 55°55'39,9" с.ш. 34°30'31,1" в.д.</li> <li>3. 55°55'38,0" с.ш. 34°32'08,2" в.д.</li> <li>4. 55°55'38,9" с.ш. 34°32'26,2" в.д.</li> <li>5. 55°56'47,8" с.ш. 34°31'09,6" в.д.</li> <li>6. 55°56'49,3" с.ш. 34°30'40,3" в.д.</li> </ol>
-	<p>Река Вазуза (Сычевский район): в районе деревни Жерновка, площадь 30 га:</p> <ol style="list-style-type: none"> <li>1. 55°53'25,0" с.ш. 34°27'18,5" в.д.</li> <li>2. 55°53'20,9" с.ш. 34°27'29,6" в.д.</li> <li>3. 55°52'55,6" с.ш. 34°26'54,2" в.д.</li> <li>4. 55°52'55,3" с.ш. 34°27'06" в.д.</li> </ol>
-	<p>Река Вазуза (Сычевский район): от деревни Курилино до урочища Кашутиха, площадь 7 га:</p> <ol style="list-style-type: none"> <li>1. 55°44'55,4" с.ш. 34°15'26,8" в.д.</li> <li>2. 55°44'54,8" с.ш. 34°15'28,0" в.д.</li> <li>3. 55°44'26,0" с.ш. 34°13'58,0" в.д.</li> <li>4. 55°44'26,0" с.ш. 34°13'59,4" в.д.</li> </ol>
Тамбовская область	
Пятка	<p>река Цна (Моршанский район): 100 м вверх и вниз по течению от восточной части административной границы села Алкужи, площадь 1,2 га:</p>

	<p>1. 53°34'25,0" с.ш. 41°52'27,0" в.д.  2. 53°34'26,2" с.ш. 41°52'31,6" в.д.  3. 53°34'22,3" с.ш. 41°52'33,8" в.д.  4. 53°34'21,8" с.ш. 41°52'28,6" в.д.</p>
Гусиное	<p>река Цна (Знаменский район): 150 м вверх и вниз по течению от северной части административной границы села Воронцовка, площадь 0,9 га:  1. 52°27'58,9" с.ш. 41°26'15,0" в.д.  2. 52°27'56,6" с.ш. 41°26'15,0" в.д.  3. 52°27'55,6" с.ш. 41°26'12,8" в.д.  4. 52°27'56,8" с.ш. 41°26'10,2" в.д.  5. 52°27'57,9" с.ш. 41°26'11,5" в.д.</p>
Козловский омут	<p>река Цна (Знаменский район): район деревни Старчики, 300 м вверх по течению от железнодорожного моста, площадь 0,9 га:  1. 52°30'58,5" с.ш. 41°29'22,4" в.д.  2. 52°30'56,9" с.ш. 41°29'26,0" в.д.  3. 52°30'52,5" с.ш. 41°29'26,5" в.д.  4. 52°30'52,1" с.ш. 41°29'19,9" в.д.  5. 52°30'55,6" с.ш. 41°29'20,3" в.д.</p>
Воронцовская	<p>река Цна (Знаменский район): восточная окраина села Воронцовка, 300 м вверх и вниз по течению, площадь 1,8 га:  1. 52°27'04,7" с.ш. 41°26'15,0" в.д.  2. 52°27'02,5" с.ш. 41°26'21,3" в.д.  3. 52°26'45,8" с.ш. 41°26'24,1" в.д.  4. 52°26'48,8" с.ш. 41°26'09,8" в.д.  5. 52°26'59,1" с.ш. 41°26'08,6" в.д.</p>
Рынок	<p>река Цна (Тамбовский район): район села Черняное, 300 м вверх и вниз по течению, площадь 1,8 га:  1. 52°57'57,5" с.ш. 41°31'11,6" в.д.  2. 52°57'54,3" с.ш. 41°31'20,0" в.д.  3. 52°57'41,6" с.ш. 41°31'16,2" в.д.  4. 52°57'44,9" с.ш. 41°30'56,4" в.д.  5. 52°57'57,9" с.ш. 41°31'01,7" в.д.</p>
-	<p>река Цна (Тамбовский район): 500 м вниз по течению от моста автомобильной дороги Тамбов – Котовск, площадь 2,5 га:  1. 52°35'43,8" с.ш. 41°29'35,8" в.д.  2. 52°35'36,7" с.ш. 41°29'38,4" в.д.</p>

	<p>3. 52°35'30,8" с.ш. 41°29'31,5" в.д.  4. 52°35'37,6" с.ш. 41°29'21,7" в.д.  5. 52°35'41,9" с.ш. 41°29'27,8" в.д.</p>
Асколь	<p>река Цна (Тамбовский район): район села Троицкая Дубрава, 200 м вверх и вниз по течению от моста автодороги Троицкая Дубрава – Торфопредприятие, площадь 2,4 га:</p> <p>1. 53°03'14,2" с.ш. 41°32'47,3" в.д.  2. 53°03'05,9" с.ш. 41°32'57,7" в.д.  3. 53°02'50,6" с.ш. 41°32'52,7" в.д.  4. 53°02'56,5" с.ш. 41°32'40,5" в.д.  5. 53°03'11,2" с.ш. 41°32'40,1" в.д.</p>
Перкинская	<p>река Цна (Сосновский район): район села Перкино; 150 м вверх и вниз по течению от моста автодороги с. Перкино – с. Заречье, площадь 1,8 га:</p> <p>1. 53°06'21,8" с.ш. 41°34'00,6" в.д.  2. 53°06'11,8" с.ш. 41°34'09,7" в.д.  3. 53°05'47,7" с.ш. 41°33'58,9" в.д.  4. 53°05'49,9" с.ш. 41°33'45,8" в.д.  5. 53°06'07,9" с.ш. 41°33'46,9" в.д.  6. 53°06'16,1" с.ш. 41°33'49,8" в.д.</p>
Дубки	<p>река Цна (Сосновский район): район села Кулеватово; 200 м вниз по течению от южной окраины с. Кулеватово:</p> <p>1. 53°09'58,3" с.ш. 41°35'24,3" в.д.  2. 53°09'53,0" с.ш. 41°35'35,5" в.д.  3. 53°09'36,4" с.ш. 41°35'42,7" в.д.  4. 53°09'34,5" с.ш. 41°35'24,7" в.д.  5. 53°09'48,1" с.ш. 41°35'16,2" в.д.</p>
Рогач	<p>река Цна (Сосновский район): район села Кулеватово; на 200 м выше по течению от северной окраины села Кулеватово, площадь 1,8 га:</p> <p>1. 53°11'48,6" с.ш. 41°38'15,8" в.д.  2. 53°11'41,8" с.ш. 41°38'03,2" в.д.  3. 53°11'39,3" с.ш. 41°37'41,7" в.д.  4. 53°11'26,5" с.ш. 41°37'23,9" в.д.  5. 53°11'30,1" с.ш. 41°37'06,8" в.д.  6. 53°11'54,0" с.ш. 41°37'35,4" в.д.  7. 53°11'48,6" с.ш. 41°38'15,8" в.д.</p>

Сокольнический омут	<p>река Цна (Сосновский район): район поселка Русский кордон; 200 м вверх и вниз по течению, площадь 2,4 га:</p> <ol style="list-style-type: none"> <li>1. 53°12'56,3" с.ш. 41°42'34,7" в.д.</li> <li>2. 53°12'52,3" с.ш. 41°42'42,2" в.д.</li> <li>3. 53°12'45,3" с.ш. 41°42'37,6" в.д.</li> <li>4. 53°12'46,9" с.ш. 41°42'26,9" в.д.</li> <li>5. 53°12'48,9" с.ш. 41°42'24,5" в.д.</li> <li>6. 53°12'53,5" с.ш. 41°42'30,1" в.д.</li> </ol>
Раздор	<p>река Цна (Сосновский район): район села Отъяссы, 400 м выше по течению от моста автодороги села Отъяссы – Русский кордон, площадь 1,5 га:</p> <ol style="list-style-type: none"> <li>1. 53°13'05,9" с.ш. 41°42'25,4" в.д.</li> <li>2. 53°13'03,4" с.ш. 41°42'30,5" в.д.</li> <li>3. 53°12'55,4" с.ш. 41°42'33,0" в.д.</li> <li>4. 53°12'53,2" с.ш. 41°42'22,9" в.д.</li> <li>5. 53°13'03,5" с.ш. 41°42'20,4" в.д.</li> </ol>
Мельничная	<p>река Матыра (Петровский район): район села Песковатка, на 100 м вверх и вниз по течению, площадь 0,6 га:</p> <ol style="list-style-type: none"> <li>1. 52°32'13,5" с.ш. 40°11'17,3" в.д.</li> <li>2. 52°32'05,7" с.ш. 40°11'18,7" в.д.</li> <li>3. 52°31'56,0" с.ш. 40°10'54,0" в.д.</li> <li>4. 52°32'01,3" с.ш. 40°10'50,3" в.д.</li> <li>5. 52°32'11,3" с.ш. 40°11'07,6" в.д.</li> </ol>
Дубовая	<p>река Матыра (Петровский район): 50 м вверх и вниз по течению от западной окраины села Яблонец, площадь 0,5 га:</p> <ol style="list-style-type: none"> <li>1. 52°28'36,9" с.ш. 40°25'14,0" в.д.</li> <li>2. 52°28'36,0" с.ш. 40°25'17,4" в.д.</li> <li>3. 52°28'31,7" с.ш. 40°25'23,2" в.д.</li> <li>4. 52°28'33,2" с.ш. 40°25'33,3" в.д.</li> <li>5. 52°28'31,3" с.ш. 40°25'34,0" в.д.</li> <li>6. 52°28'28,9" с.ш. 40°25'20,0" в.д.</li> <li>7. 52°28'34,0" с.ш. 40°25'13,7" в.д.</li> </ol>
Орловская	<p>река Матыра (Петровский район): 150 м выше по течению от восточной окраины села Яблонец, площадь 0,7 га:</p> <ol style="list-style-type: none"> <li>1. 52°28'42,3" с.ш. 40°28'49,5" в.д.</li> <li>2. 52°28'36,2" с.ш. 40°28'49,2" в.д.</li> <li>3. 52°28'37,8" с.ш. 40°28'42,9" в.д.</li> </ol>

	4. 52°28'40,7" с.ш. 40°28'45,5" в.д.;
Мельничный омут	река Челновая (Сосновский район): район села Кулеватово, вниз по течению на 400 м от моста автодороги Тамбов – Моршанск, площадь 2,2 га: 1. 53°11'58,9" с.ш. 41°35'32,8" в.д. 2. 53°11'57,5" с.ш. 41°35'37,9" в.д. 3. 53°11'54,7" с.ш. 41°35'40,3" в.д. 4. 53°11'53,9" с.ш. 41°35'38,9" в.д. 5. 53°11'55,9" с.ш. 41°35'32,3" в.д. 6. 53°11'57,9" с.ш. 41°35'31,4" в.д.
Западня	река Челновая (Сосновский район): южная окраина села Хлебниково, площадь 0,7 га: 1. 53°12'07,2" с.ш. 41°34'47,4" в.д. 2. 53°12'10,2" с.ш. 41°34'51,2" в.д. 3. 53°12'12,8" с.ш. 41°35'06,8" в.д. 4. 53°12'08,0" с.ш. 41°35'04,9" в.д. 5. 53°12'05,7" с.ш. 41°34'55,9" в.д. 6. 53°12'06,2" с.ш. 41°34'50,9" в.д.
Дьяконцы	река Челновая (Сосновский район): район села Кулеватово; 200 м вниз по течению от устья реки Челновая, площадь 4,2 га: 1. 53°11'48,6" с.ш. 41°38'15,5" в.д. 2. 53°11'43,1" с.ш. 41°38'14,5" в.д. 3. 53°11'47,5" с.ш. 41°37'43,5" в.д. 4. 53°11'26,8" с.ш. 41°37'20,7" в.д. 5. 53°11'30,7" с.ш. 41°37'05,2" в.д. 6. 53°11'48,5" с.ш. 41°37'24,6" в.д. 7. 53°11'54,3" с.ш. 41°37'41,7" в.д. 8. 53°11'51,9" с.ш. 41°38'02,3" в.д.
Громок	река Ворона (Инжавинский район), район села Карандеевка, на 100 м восточнее села Карандеевка, площадь 0,8 га: 1. 52°16'57,8" с.ш. 42°25'35,7" в.д. 2. 52°16'54,3" с.ш. 42°25'40,1" в.д. 3. 52°16'18,9" с.ш. 42°25'35,5" в.д. 4. 52°16'18,5" с.ш. 42°25'27,4" в.д. 5. 52°16'43,0" с.ш. 42°25'24,9" в.д.
Ляпин омут	река Ворона (Инжавинский район), район села Караул на 100 м вниз по течению, площадь 1,2 га: 1. 52°14'02,1" с.ш. 42°22'07,3" в.д.

	<p>2. 52°14'02,4" с.ш. 42°22'11,7" в.д.  3. 52°14'00,6" с.ш. 42°22'12,4" в.д.  4. 52°13'56,8" с.ш. 42°22'12,9" в.д.  5. 52°13'51,7" с.ш. 42°22'02,7" в.д.  6. 52°13'53,5" с.ш. 42°21'53,6" в.д.  7. 52°13'58,9" с.ш. 42°21'55,1" в.д.  8. 52°13'59,5" с.ш. 42°22'00,8" в.д.</p>
Прогон	<p>река Ворона (Инжавинский район), район рабочего поселка Инжавино, 200 м ниже по течению от моста автодороги Инжавино – Уварово, площадь 1,5 га:  1. 52°16'45,9" с.ш. 42°30'41,3" в.д.  2. 52°16'39,7" с.ш. 42°30'41,3" в.д.  3. 52°16'21,0" с.ш. 42°30'43,3" в.д.  4. 52°16'15,1" с.ш. 42°30'32,1" в.д.  5. 52°16'21,4" с.ш. 42°30'20,2" в.д.  6. 52°16'41,6" с.ш. 42°30'23,7" в.д.</p>
Вишняк	<p>река Ворона (Ржаксинский район), район села Перевоз, на 120 м ниже по течению, площадь 0,8 га:  1. 52°07'44,5" с.ш. 42°17'35,7" в.д.  2. 52°07'44,8" с.ш. 42°17'39,8" в.д.  3. 52°07'28,5" с.ш. 42°18'09,6" в.д.  4. 52°07'27,0" с.ш. 42°18'04,2" в.д.  5. 52°07'29,9" с.ш. 42°17'47,1" в.д.  6. 52°07'41,9" с.ш. 42°17'33,9" в.д.</p>
Поддубки	<p>река Ворона (Уваровский район), район села Петровское, 150 м вверх и вниз по течению, площадь 1,5 га:  1. 51°57'10,1" с.ш. 42°18'50,2" в.д.  2. 51°57'03,9" с.ш. 42°18'58,9" в.д.  3. 51°56'44,3" с.ш. 42°19'09,4" в.д.  4. 51°56'43,7" с.ш. 42°19'00,2" в.д.  5. 51°56'56,6" с.ш. 42°18'47,1" в.д.  6. 51°57'07,0" с.ш. 42°18'46,1" в.д.</p>
Каретный омут	<p>река Ворона (Уваровский район), район села Моисеево; 200 м вверх и вниз по течению, площадь 1,2 га:  1. 51°56'28,2" с.ш. 42°22'05,6" в.д.  2. 51°56'23,0" с.ш. 42°22'02,9" в.д.  3. 51°55'38,0" с.ш. 42°20'27,3" в.д.  4. 51°55'49,5" с.ш. 42°20'01,2" в.д.  5. 51°55'54,5" с.ш. 42°20'34,2" в.д.</p>



	<p>6. 51°56'13,8" с.ш. 42°21'05,9" в.д. 7. 51°56'20,3" с.ш. 42°21'27,1" в.д.</p>
Железнодорожный мост	<p>река Савала (Жердевский район), район города Жердевка, на 200 м вверх и вниз по течению от железнодорожного моста, площадь 4,5 га:</p> <ol style="list-style-type: none"> <li>1. 51°50'37,7"с.ш. 41°28'40,1"в.д.</li> <li>2. 51°50'24,4"с.ш. 41°29'07,5"в.д.</li> <li>3. 51°50'03,1"с.ш. 41°29'05,2"в.д.</li> <li>4. 51°49'40,2"с.ш. 41°28'50,8"в.д.</li> <li>5. 51°49'27,7"с.ш. 41°28'16,3"в.д.</li> <li>6. 51°49'36,4"с.ш. 41°28'08,6"в.д.</li> <li>7. 51°49'58,6"с.ш. 41°28'2 6"в.д.</li> <li>8. 51°50'03,3"с.ш. 41°28'39,2"в.д.</li> <li>9. 51°50'35,5"с.ш. 41°28'34,4"в.д.</li> </ol>
Школьная	<p>река Польной Воронеж (Никифоровский район), район села Восточная Старинка, залив у школы, площадь 0,6 га:</p> <ol style="list-style-type: none"> <li>1. 52°51'43,2" с.ш. 40°44'30,6" в.д.</li> <li>2. 52°51'37,3" с.ш. 40°44'40,7" в.д.</li> <li>3. 52°51'25,6" с.ш. 40°44'43,3" в.д.</li> <li>4. 52°51'24,5" с.ш. 40°44'36,4" в.д.</li> <li>5. 52°51'34,4" с.ш. 40°44'24,9" в.д.</li> <li>6. 52°51'40,7" с.ш. 40°44'25,5" в.д.</li> </ol>
Красная Глинка	<p>река Польной Воронеж (Никифоровский район), 500 м северо-восточнее села Западная Старинка, на 100 м вверх и вниз по течению, площадь 0,9 га:</p> <ol style="list-style-type: none"> <li>1. 52°52'13,9" с.ш. 40°44'40,7" в.д.</li> <li>2. 52°52'08,3" с.ш. 40°44'46,8" в.д.</li> <li>3. 52°52'03,2" с.ш. 40°44'40,7" в.д.</li> <li>4. 52°52'04,1" с.ш. 40°44'35,4" в.д.</li> <li>5. 52°52'11,4" с.ш. 40°44'37,3" в.д.</li> </ol>
Ольхи	<p>река Польной Воронеж (Никифоровский район), в 300 м северо-восточнее рабочего поселка Дмитриевка, залив реки, площадь 0,8 га:</p> <ol style="list-style-type: none"> <li>1. 52°54'39,2" с.ш. 40°47'08,1" в.д.</li> <li>2. 52°54'19,0" с.ш. 40°46'53,9" в.д.</li> <li>3. 52°54'19,2" с.ш. 40°46'04,6" в.д.</li> <li>4. 52°54'47,3" с.ш. 40°46'01,5" в.д.</li> <li>5. 52°54'47,2" с.ш. 40°46'38,8" в.д.</li> </ol>

Крюковская	река Польной Воронеж (Мичуринский район), в 1500 м восточнее села Крюковка, залив реки, площадь 0,5 га: 1. 52°46'17,2" с.ш. 40°35'25,2" в.д. 2. 52°46'10,8" с.ш. 40°35'33,4" в.д. 3. 52°46'04,7" с.ш. 40°35'26,4" в.д. 4. 52°46'04,0" с.ш. 40°35'17,5" в.д. 5. 52°46'10,8" с.ш. 40°35'16,4" в.д. 6. 52°46'16,0" с.ш. 40°35'18,5" в.д.
Солдатский мост	река Лесной Тамбов, село Подоскляй (Рассказовский район), 10 км западнее карьера «Солдатский мост», площадь 7 га: 1. 52°37'44,0" с.ш. 41°38'03,7" в.д. 2. 52°37'43,0" с.ш. 41°38'13,9" в.д. 3. 52°37'37,5" с.ш. 41°38'19,7" в.д. 4. 52°37'32,8" с.ш. 41°38'11,2" в.д. 5. 52°37'32,2" с.ш. 41°37'57,8" в.д. 6. 52°37'41,0" с.ш. 41°37'56,5" в.д.
Омут Стекланный	река Керша, деревня Федоровка (Бондарский район), площадь 0,9 га: 1. 53°05'28,5" с.ш. 41°53'33,8" в.д. 2. 53°05'26,7" с.ш. 41°53'39,7" в.д. 3. 53°05'20,8" с.ш. 41°53'39,2" в.д. 4. 53°05'22,2" с.ш. 41°53'30,7" в.д. 5. 53°05'25,8" с.ш. 41°53'30,9" в.д.
Тульская область	
-	река Ока (Алексинский район): от железнодорожного моста в городе Алексин вниз по течению 500 м: 1. 54°29'31,8" с.ш. 37°04'51,3" в.д. 2. 54°29'42,1" с.ш. 37°05'16,0" в.д. 3. 54°29'45,4" с.ш. 37°05'09,1" в.д. 4. 54°29'34,6" с.ш. 37°04'48,1" в.д.
-	река Ока (Алексинский район): от автодорожного моста города Алексин вверх потечению на 800 м: 1. 54°30'40,1" с.ш. 37°05'05,7" в.д. 2. 54°30'43,1" с.ш. 37°05'11,5" в.д. 3. 54°30'59,9" с.ш. 37°04'34,7" в.д. 4. 54°30'56,4" с.ш. 37°04'29,9" в.д.
-	река Ока (Алексинский район): от автодорожного

	<p>моста города Алексин вниз по течению на 4 км:</p> <ol style="list-style-type: none"> <li>1. 54°31'00,2" с.ш. 37°04'32,1" в.д.</li> <li>2. 54°30'56,8" с.ш. 37°04'27,4" в.д.</li> <li>3. 54°31'37,3" с.ш. 37°03'20,9" в.д.</li> <li>4. 54°31'38,5" с.ш. 37°03'29,9" в.д.</li> <li>5. 54°32'20,8" с.ш. 37°03'46,2" в.д.</li> <li>6. 54°32'18,3" с.ш. 37°03'50,5" в.д.</li> </ol>
-	<p>река Ока (Алексинский район): от причала «Заполярье» санатория «Алексин-Бор» вниз по течению до устья реки Вашана:</p> <ol style="list-style-type: none"> <li>1. 54°33'14,6" с.ш. 37°07'41,7" в.д.</li> <li>2. 54°33'12,7" с.ш. 37°07'28,9" в.д.</li> <li>3. 54°34'07,9" с.ш. 37°08'35,6" в.д.</li> <li>4. 54°34'09,5" с.ш. 37°08'27,0" в.д.</li> <li>5. 54°35'27,7" с.ш. 37°09'02,3" в.д.</li> <li>6. 54°35'28,4" с.ш. 37°08'52,7" в.д.</li> </ol>
-	<p>река Ока (Алексинский район): от устья реки Полянка вниз по течению 2 км:</p> <ol style="list-style-type: none"> <li>1. 54°32'38,7" с.ш. 37°04'35,9" в.д.</li> <li>2. 54°32'42,8" с.ш. 37°04'33,1" в.д.</li> <li>3. 54°32'52,1" с.ш. 37°06'03,6" в.д.</li> <li>4. 54°32'56,7" с.ш. 37°06'03,0" в.д.</li> </ol>
-	<p>река Ока (Алексинский район): от устья реки Вашана вниз по течению на 1500 м:</p> <ol style="list-style-type: none"> <li>1. 54°36'14,2" с.ш. 37°08'56,1" в.д.</li> <li>2. 54°36'14,5" с.ш. 37°08'47,2" в.д.</li> <li>3. 54°35'28,4" с.ш. 37°09'00,9" в.д.</li> <li>4. 54°35'28,6" с.ш. 37°08'52,4" в.д.</li> </ol>
	<p>река Ока (Белевский район): от административных границ деревня Федяцево на протяжении 500 м вверх по течению и 500 м вниз по течению:</p> <ol style="list-style-type: none"> <li>1. 53°36'27,3" с.ш. 36°14'15,4" в.д.</li> <li>2. 53°36'28,3" с.ш. 36°14'13,6" в.д.</li> <li>3. 53°36'13,4" с.ш. 36°13'26,9" в.д.</li> <li>4. 53°36'15,1" с.ш. 36°13'26,3" в.д.</li> </ol>
-	<p>река Ока (Белевский район): от деревни Сестрики вверх по течению 1 км:</p>

	<ol style="list-style-type: none"> <li>1. 53°46'34,7" с.ш. 36°11'42,9" в.д.</li> <li>2. 53°46'35,0" с.ш. 36°11'39,1" в.д.</li> <li>3. 53°47'07,9" с.ш. 36°11'25,0" в.д.</li> <li>4. 53°47'05,1" с.ш. 36°11'20,4" в.д.</li> </ol>
	<p>река Ока (Белевский район): от Белевского железнодорожного моста вниз по течению 300 м и вверх по течению 300 м:</p> <ol style="list-style-type: none"> <li>1. 53°49'32,0" с.ш. 36°10'38,6" в.д.</li> <li>2. 53°49'29,6" с.ш. 36°10'40,7" в.д.</li> <li>3. 53°49'17,4" с.ш. 36°10'10,5" в.д.</li> <li>4. 53°49'19,1" с.ш. 36°10'07,4" в.д.</li> </ol>
	<p>река Ока (Белевский район): от моста у деревни Береговая вверх по течению 2 км (до границ деревни Жабынь):</p> <ol style="list-style-type: none"> <li>1. 53°51'39,3" с.ш. 36°11'07,6" в.д.</li> <li>2. 53°51'38,5" с.ш. 36°11'05,2" в.д.</li> <li>3. 53°50'51" с.ш. 36°12'13,6" в.д.</li> <li>4. 53°50'50" с.ш. 36°12'09,9" в.д.</li> </ol>
-	<p>река Ока (Суворовский район): от административной границы деревни Новая Слободка вверх и вниз по течению на 500 м:</p> <ol style="list-style-type: none"> <li>1. 53°59'40,1" с.ш. 36°12'22,0" в.д.</li> <li>2. 53°59'42,0" с.ш. 36°12'20,2" в.д.</li> <li>3. 53°59'16,8" с.ш. 36°11'44,4" в.д.</li> <li>4. 53°59'18,0" с.ш. 36°11'41,4" в.д.</li> </ol>
-	<p>река Ока (Суворовский район): вверх по течению на 1 км от моста у южной административной границы города Чекалин:</p> <ol style="list-style-type: none"> <li>1. 54°05'24,0" с.ш. 36°15'34,6" в.д.</li> <li>2. 54°05'23,6" с.ш. 36°15'29,8" в.д.</li> <li>3. 54°04'52,2" с.ш. 36°15'47,7" в.д.</li> <li>4. 54°04'52,9" с.ш. 36°15'51,8" в.д.</li> </ol>
-	<p>река Ока (Суворовский район): от села Кипеть вверх и вниз по течению на 500 м:</p> <ol style="list-style-type: none"> <li>1. 54°00'17,9" с.ш. 36°15'49,1" в.д.</li> <li>2. 54°00'20,2" с.ш. 36°15'49,3" в.д.</li> <li>3. 54°00'12,3" с.ш. 36°14'54,8" в.д.</li> <li>4. 54°00'14,4" с.ш. 36°14'53,1" в.д.</li> </ol>
-	<p>река Упа (Щекинский район): от поселка Водный до устья реки Солова:</p>

	<ol style="list-style-type: none"> <li>1. 54°00'55,9" с.ш. 37°13'13,4" в.д.</li> <li>2. 54°00'47,4" с.ш. 37°13'30,1" в.д.</li> <li>3. 54°00'33,5" с.ш. 37°14'10,1" в.д.</li> <li>4. 54°00'34,3" с.ш. 37°14'11,2" в.д.</li> <li>5. 54°00'48,0" с.ш. 37°13'31,4" в.д.</li> <li>6. 54°00'55,9" с.ш. 37°13'13,4" в.д.</li> </ol>
-	<p>река Упа (Щекинский район): от моста деревни Орлово вверх по течению на протяжении 1 км и вниз по течению 1,5 км:</p> <ol style="list-style-type: none"> <li>1. 53°57'13,6" с.ш. 37°10'10,5" в.д.</li> <li>2. 53°57'15,7" с.ш. 37°10'09,2" в.д.</li> <li>3. 53°57'32,9" с.ш. 37°08'11,8" в.д.</li> <li>4. 53°57'33,9" с.ш. 37°08'10,8" в.д.</li> </ol>
-	<p>река Упа (Щекинский район): от административной границы деревни Супруты вниз по течению 100 м:</p> <ol style="list-style-type: none"> <li>1. 53°59'57,9" с.ш. 37°10'19,9" в.д.</li> <li>2. 53°59'58,0" с.ш. 37°10'18,9" в.д.</li> <li>3. 53°59'54,8" с.ш. 37°10'16,6" в.д.</li> <li>4. 53°59'54,6" с.ш. 37°10'17,8" в.д.</li> </ol>
-	<p>река Упа (Щекинский район): от моста деревни Ярцево вниз по течению 1,5 км:</p> <ol style="list-style-type: none"> <li>1. 53°58'20,7" с.ш. 37°11'23,5" в.д.</li> <li>2. 53°58'21,6" с.ш. 37°11'21,5" в.д.</li> <li>3. 53°57'39,3" с.ш. 37°10'41,6" в.д.</li> <li>4. 53°57'40,1" с.ш. 37°10'39,7" в.д.</li> </ol>
-	<p>река Упа (Щекинский район): от моста в селе Никольское вверх по течению 5 км:</p> <ol style="list-style-type: none"> <li>1. 54°03'02,5" с.ш. 37°10'50,0" в.д.</li> <li>2. 54°03'02,9" с.ш. 37°10'48,5" в.д.</li> <li>3. 54°04'01,3" с.ш. 37°08'54,7" в.д.</li> <li>4. 54°04'02,3" с.ш. 37°08'55,1" в.д.</li> </ol>
-	<p>река Упа (Суворовский район): от административной границы деревни Кулешово до впадения в реку Ока:</p>

	<ol style="list-style-type: none"> <li>1. 54°01'51,1" с.ш. 36°20'40,4" в.д.</li> <li>2. 54°01'58,3" с.ш. 36°20'31,5" в.д.</li> <li>3. 54°01'57,5" с.ш. 36°20'03,5" в.д.</li> <li>4. 54°02'07,6" с.ш. 36°20'05,2" в.д.</li> <li>5. 54°02'08,2" с.ш. 36°20'02,2" в.д.</li> <li>6. 54°01'56,6" с.ш. 36°20'01,7" в.д.</li> <li>7. 54°01'56,9" с.ш. 36°20'31,3" в.д.</li> <li>8. 54°01'51,0" с.ш. 36°20'38,4" в.д.</li> </ol>
	<p>река Осетр (Веневский район): от устья реки Веркушка вверх по течению 600 м:</p> <ol style="list-style-type: none"> <li>1. 54°25'03,7" с.ш. 38°10'31,5" в.д.</li> <li>2. 54°25'04,3" с.ш. 38°10'28,0" в.д.</li> <li>3. 54°24'57,2" с.ш. 38°10'05,1" в.д.</li> <li>4. 54°24'58,8" с.ш. 38°10'05,3" в.д.</li> </ol>
	<p>Любовское водохранилище (Новомосковский район): от высоковольтной линии до железнодорожного моста:</p> <ol style="list-style-type: none"> <li>1. 54°03'49,2" с.ш. 38°13'29" в.д.</li> <li>2. 54°03'56,6" с.ш. 38°13'26" в.д.</li> <li>3. 54°05'10" с.ш. 38°14'47,7" в.д.</li> <li>4. 54°05'13,4" с.ш. 38°14'33" в.д.</li> <li>5. 54°05'06" с.ш. 38°14'20,0" в.д.</li> <li>6. 54°04'59,7" с.ш. 38°14'17,6" в.д.</li> <li>7. 54°03'54,4" с.ш. 38°14'00,5" в.д.</li> <li>8. 54°03'53,0" с.ш. 38°13'58,8" в.д.</li> </ol>
	<p>Шатское водохранилище (Новомосковский район): участок акватории вправо и влево по 500 м от деревни Белоколодезь и до деревни Чусовка на противоположном берегу:</p> <ol style="list-style-type: none"> <li>1. 54°07'03" с.ш. 38°22'36,3" в.д.</li> <li>2. 54°07'11" с.ш. 38°22'38" в.д.</li> <li>3. 54°07'05,5" с.ш. 38°21'39,4" в.д.</li> <li>4. 54°07'16,9" с.ш. 38°21'37,6" в.д.</li> </ol>

-	<p>Река Проня (Новомосковский район): от плотины гидроузла на протяжении 1 км – 5 га:</p> <ol style="list-style-type: none"> <li>1. 54°09'19,9" с.ш. 38°40'38,4" в.д.</li> <li>2. 54°09'24,4" с.ш. 38°40'29,2" в.д.</li> <li>3. 54°08'5 1" с.ш. 38°40'10,7" в.д.</li> <li>4. 54°08'55,6" с.ш. 38°39'59,1" в.д.</li> </ol>
-	<p>Черепетское водохранилище (Суворовский район): в районе Красного моста – на протяжении 100 м в обе стороны:</p> <ol style="list-style-type: none"> <li>1. 54°09'04,3" с.ш. 36°32'04,9" в.д.</li> <li>2. 54°09'17,0" с.ш. 36°32'19,9" в.д.</li> <li>3. 54°09'05,9" с.ш. 36°31'52,5" в.д.</li> <li>4. 54°09'19,0" с.ш. 36°32'09,3" в.д.</li> </ol>
-	<p>Щекинское водохранилище (Щекинский район): от острова, расположенного на акватории Щекинского водохранилища в 500 м юго-восточнее города Советск, до деревни Крюковка в полосе шириной 500 м:</p> <ol style="list-style-type: none"> <li>1. 53°55'34,9" с.ш. 37°39'13,5" в.д.</li> <li>2. 53°55'46,3" с.ш. 37°39'30,6" в.д.</li> <li>3. 53°56'09,7" с.ш. 37°39'36,8" в.д.</li> <li>4. 53°56'13,0" с.ш. 37°39'14,7" в.д.</li> <li>5. 53°56'02,0" с.ш. 37°39'04,0" в.д.</li> <li>6. 53°55'44,3" с.ш. 37°39'01,9" в.д.</li> </ol>
-	<p>река Уперта (Киреевский район): от устья вверх по течению на 500 м:</p> <ol style="list-style-type: none"> <li>1. 53°48'33,9" с.ш. 37°40'30,1" в.д.</li> <li>2. 53°48'34,3" с.ш. 37°40'30,9" в.д.</li> <li>3. 53°48'29,3" с.ш. 37°40'44,6" в.д.</li> <li>4. 53°48'29,6" с.ш. 37°40'45,8" в.д.</li> <li>5. 53°48'23,3" с.ш. 37°40'44,8" в.д.</li> <li>6. 53°48'23,7" с.ш. 37°40'46,0" в.д.</li> </ol>
-	<p>река Проня (Новомосковский район): в районе деревни Иваньково:</p>

	<ol style="list-style-type: none"> <li>1. 54°10'5 4"с.ш. 38°40'18,2"в.д.</li> <li>2. 54°10'54,1"с.ш. 38°40'17,2"в.д.</li> <li>3. 54°10'54,9"с.ш. 38°40'20,0"в.д.</li> <li>4. 54°10'53,5"с.ш. 38°40'2 3"в.д.</li> </ol>
	<p>река Проня (Новомосковский район): выше по течению на 1 км от деревни Фустово:</p> <ul style="list-style-type: none"> <li>. 54°12'35,9"с.ш. 38°42'46,2"в.д.</li> <li>. 54°12'34,9"с.ш. 38°42'44,3"в.д.</li> <li>. 54°12'27,5"с.ш. 38°43'16,7"в.д.</li> <li>. 54°12'29,1"с.ш. 38°43'17,1"в.д.</li> </ul>
<b>Костромская область</b>	
	<p>Горьковское водохранилище (Костромской район), Костромской разлив: в южном канале Костромского разлива по всей акватории и левая сторона водохранилища от канала вверх и вниз протяженностью на 0,5 км по фарватеру реки Волга площадью 60,1 га:</p> <ol style="list-style-type: none"> <li>1. 57°47'27,636" с.ш. 40°41'41,82" в.д.</li> <li>2. 57°47'25,224" с.ш. 40°41'45,096" в.д.</li> <li>3. 57°47'6,576" с.ш. 40°41'45,78" в.д.</li> <li>4. 57°46'57,252" с.ш. 40°41'57,408" в.д.</li> <li>5. 57°46'54,156" с.ш. 40°42'8,136" в.д.</li> <li>6. 57°46'47,64" с.ш. 40°42'3,132" в.д.</li> <li>7. 57°46'47,136" с.ш. 40°41'3,372" в.д.</li> <li>8. 57°46'51,924" с.ш. 40°41'1,068" в.д.</li> <li>9. 57°46'56,496" с.ш. 40°41'4,308" в.д.</li> <li>10. 57°46'59,124" с.ш. 40°41'20,436" в.д.</li> <li>11. 57°47'6,18" с.ш. 40°41'23,928" в.д.</li> <li>12. 57°47'12,048" с.ш. 40°41'31,812" в.д.</li> <li>13. 57°47'19,248" с.ш. 40°41'36,492" в.д.</li> <li>14. 57°47'26,628" с.ш. 40°41'38,328" в.д.</li> </ol>
	<p>Горьковское водохранилище (Костромской район), Костромской разлив: в разливе Петриловского озера 1 км от канала, протяженностью 4 км, площадью 237,9 га:</p> <ol style="list-style-type: none"> <li>1. 57°49'34,428" с.ш. 40°38'41,604" в.д.</li> </ol>



	<p>2. 57°49'34,968" с.ш. 40°39'0,468" в.д.  3. 57°49'9,66" с.ш. 40°39'50,904" в.д.  4. 57°48'45,972" с.ш. 40°40'30,288" в.д.  5. 57°48'14,256" с.ш. 40°41'9,024" в.д.  6. 57°48'2,952" с.ш. 40°41'16,944" в.д.  7. 57°48'0,576" с.ш. 40°41'15,612" в.д.  8. 57°47'58,668" с.ш. 40°41'6,288" в.д.  9. 57°48'4,212" с.ш. 40°40'50,412" в.д.  10. 57°48'31,428" с.ш. 40°39'49,392" в.д.  11. 57°49'5,844" с.ш. 40°38'57,372" в.д.  12. 57°49'18,228" с.ш. 40°38'42,72" в.д.  13. 57°49'30,252" с.ш. 40°38'38,796" в.д.</p>
-	река Кострома (Костромской район): от Стрелки до деревни Исады, площадью 50 га, протяженностью 5 км
-	река Кострома (Костромской район): от деревни Красный Бор вверх до устья реки Андобы, площадью 30 га, протяженностью 3 км;
-	река Волга, Горьковское водохранилище (Красносельский район): в районе Костромской ГРЭС в границах – правая сторона до фарватера реки Волга, от устья реки Шача вверх, протяженностью 0,5 км и вниз до деревни Красные Пожни и в заборном канале ГРЭС, площадью 400 га, протяженностью 4 км
Тверская область	
-	<p>озеро Бойно (Андреапольский район): район деревни Жуково площадью 3 га:  1. 56°47'11,51" с.ш. 31°56'18,34" в.д.  2. 56°47'7,67" с.ш. 31°56'24,20" в.д.  3. 56°47'10,77" с.ш. 31°56'40,30" в.д.  4. 56°47'7,66" с.ш. 31°56'24,16" в.д.</p>
-	<p>река Молога (Бежецкий район): от моста автодороги Бежецк – Тверь:  1. 57°46'44,43" с.ш. 36°41'10,52" в.д.  2. 57°47'36,13" с.ш. 36°38'33,28" в.д.</p>
-	<p>река Молога (Бежецкий район):  1. 57°40'39,48" с.ш. 36°37'36,77" в.д.</p>

	2. 57°40'38,29" с.ш. 36°39'25,91" в.д.
-	река Молога (Бежецкий район): от административной границы деревни Любодицы вверх по течению протяженностью 1 км: 1. 57°41'53,69" с.ш. 36°40'29,82" в.д. 2. 57°42'25,90" с.ш. 36°40'37,22" в.д.
-	озеро Бологое (Бологовский район) район Первомайского моста площадью 1 га: 1. 57°52'24,44" с.ш. 34°4'7,42" в.д. 2. 57°52'25,49" с.ш. 34°4'7,05" в.д. 3. 57°52'21,15" с.ш. 34°3'57,17" в.д. 4. 57°52'18,58" с.ш. 34°3'58,00" в.д.
-	озеро Коломиноец (Бологовский район): Котовский плес площадью 3,5 га: 1. 57°51'34,98" с.ш. 33°54'31,87" в.д. 2. 57°51'33,40" с.ш. 33°54'47,52" в.д. 3. 57°51'28,85" с.ш. 33°54'44,23" в.д. 4. 57°51'31,48" с.ш. 33°54'28,99" в.д.
-	река Реня (Весьегонский район): 1. 58°40'43,9" с.ш. 37°09'16,1" в.д. 2. 58°40'8,1" с.ш. 37°07'34,5" в.д.
-	озеро Мстино (Вышневолоцкий район): Пашинско-Лаптевский плес площадью 6 га: 1. 57°38'41,67" с.ш. 34°31'10,79" в.д. 2. 57°38'49,59" с.ш. 34°31'17,35" в.д. 3. 57°38'45,10" с.ш. 34°31'32,08" в.д. 4. 57°38'40,28" с.ш. 34°31'29,11" в.д.
-	озеро Никулинское (Вышневолоцкий район): район водокачки карьероуправления «Академическое» площадью 7,5 га акватория: 1. 59°9'7,0" с.ш. 33°44'59,18" в.д. 2. 59°9'10,52" с.ш. 33°45'8,84" в.д. 3. 59°8'56,80" с.ш. 33°45'21,50" в.д. 4. 59°8'57,72" с.ш. 33°45'7,29" в.д.
-	река Межа (Жарковский район): в административных границах деревни Новоселки площадью 0,02 га: 1. 55°50'57,99" с.ш. 31°48'17,45" в.д. 2. 55°50'55,60" с.ш. 31°48'19,20" в.д.

-	озеро Щучье (Жарковский район): 1. 55°44'34,94" с.ш. 32°10'9,39" в.д.
-	озеро Щучье (Жарковский район): в административных границах деревни Морозово площадью 0,02 га: 1. 55°45'3,19" с.ш. 32°4'11,64" в.д.
-	река Западная Двина (Западно-Двинский район): 1. 56°2'5,01" с.ш. 31°46'3,03" в.д. 2. 56°2'4,14" с.ш. 31°46'4,77" в.д.
-	река Западная Двина (Западно-Двинский район): 1. 56°2'19,55" с.ш. 31°45'24,46" в.д. 2. 56°2'18,98" с.ш. 31°45'25,23" в.д.
-	река Западная Двина (Западно-Двинский район): 1. 56°2'16,22" с.ш. 31°44'34,83" в.д. 2. 56°2'15,63" с.ш. 31°44'35,83" в.д.
-	река Западная Двина (Западно-Двинский район): 1. 56°3'56,89" с.ш. 31°39'44,41" в.д. 2. 56°3'57,16" с.ш. 31°39'45,52" в.д.
-	река Западная Двина (Западно-Двинский район): 1. 56°3'14,92" с.ш. 31°37'37,58" в.д. 2. 56°3'14,18" с.ш. 31°37'39,65" в.д.
-	река Западная Двина (Западно-Двинский район): 1. 56°3'42,15" с.ш. 31°30'25,50" в.д. 2. 56°3'41,26" с.ш. 31°30'27,18" в.д.
-	Вазузское водохранилище (Зубцовский район): 1. 56°7'18,27" с.ш. 34°30'58,84" в.д. 2. 56°7'21,66" с.ш. 34°31'1,88" в.д. 3. 56°7'19,59" с.ш. 34°31'8,94" в.д. 4. 56°7'16,70" с.ш. 34°31'5,67" в.д.
-	Вазузское водохранилище (Зубцовский район): 1. 56°2'24,50" с.ш. 34°29'6,88" в.д. 2. 56°2'29,62" с.ш. 34°29'18,67" в.д.
-	Вазузское водохранилище (Зубцовский район): 1. 56°3'2,94" с.ш. 34°25'44,03" в.д. 2. 56°3'4,97" с.ш. 34°25'42,17" в.д. 3. 56°3'6,44" с.ш. 34°25'48,59" в.д. 4. 56°3'4,43" с.ш. 34°25'49,98" в.д.

-	река Волга (Зубцовский район): 1. 56°12'30,10" с.ш. 34°40'53,88" в.д. 2. 56°12'27,95" с.ш. 34°41'7,80" в.д.
-	река Созь (Калининский район): 1. 57°0'11,98" с.ш. 36°34'47,56" в.д. 2. 56°58'4,91" с.ш. 36°39'23,77" в.д.
-	Иваньковское водохранилище (Конаковский район): 1. 56°36'52,98" с.ш. 36°35'0,63" в.д. 2. 56°37'34,28" с.ш. 36°35'57,04" в.д.
-	Иваньковское водохранилище (Конаковский район): 1. 56°47'20,17" с.ш. 36°44'56,46" в.д. 2. 56°47'18,50" с.ш. 36°46'18,96" в.д.
-	Иваньковское водохранилище (Конаковский район): 1. 56°47'18,06" с.ш. 36°46'43,98" в.д. 2. 56°47'24,74" с.ш. 36°49'43,21" в.д.
-	Иваньковское водохранилище (Конаковский район): 1. 56°47'43,72" с.ш. 36°56'24,25" в.д. 2. 56°47'55,60" с.ш. 36°57'50,34" в.д.
-	Иваньковское водохранилище (Конаковский район): 1. 56°46'9,54" с.ш. 37°3'5,62" в.д. 2. 56°46'2,93" с.ш. 37°3'20,03" в.д.
-	Угличское водохранилище (Кашинский, район): 1. 57°14'02" с.ш. 37°26'21" в.д. 2. 57°14'02" с.ш. 37°26'23" в.д. 3. 57°13'60" с.ш. 37°26'21" в.д. 4. 57°14'00" с.ш. 37°26'29" в.д.
-	Угличское водохранилище (Кашинский район): 1. 57°18'30" с.ш. 37°59'13" в.д. 2. 57°18'54" с.ш. 37°59'45" в.д. 3. 57°18'44" с.ш. 38°00'17" в.д. 4. 57°18'21" с.ш. 37°59'47" в.д.
-	Угличское водохранилище (Кашинский район): 1. 57°18'12" с.ш. 37°56'34" в.д.

	2. 57°18'13" с.ш. 37°56'42" в.д. 3. 57°17'59" с.ш. 37°56'47" в.д. 4. 57°17'58" с.ш. 37°56'30" в.д.
-	Угличское водохранилище (Кашинский район): 1. 57°10'26" с.ш. 37°38'57" в.д. 2. 57°10'20" с.ш. 37°39'16" в.д. 3. 57°10'02" с.ш. 37°38'51" в.д. 4. 57°10'11" с.ш. 37°38'51" в.д.
-	Угличское водохранилище (Калязинский район) район деревни Домажино по правому берегу: 1. 57°12'41" с.ш. 37°42'57" в.д. 2. 57°12'35" с.ш. 37°43'06" в.д. 3. 57°12'28" с.ш. 37°42'39" в.д. 4. 57°12'34" с.ш. 37°42'29" в.д.
-	Угличское водохранилище (Калязинский район): район Монастырского острова (город Калязин): 1. 57°15'31" с.ш. 37°51'37" в.д. 2. 57°15'24" с.ш. 37°51'56" в.д. 3. 57°15'14" с.ш. 37°51'43" в.д. 4. 57°15'21" с.ш. 37°51'23" в.д.
-	Угличское водохранилище (Кимрский район): напротив устья реки Медведица: 1. 57°04'26" с.ш. 37°30'59" в.д. 2. 57°04'18" с.ш. 37°31'19" в.д. 3. 57°04'06" с.ш. 37°31'02" в.д. 4. 57°04'09" с.ш. 37°30'48" в.д.
-	Угличское водохранилище (Калязинский район): русловая часть реки Волга напротив деревни Селищи: 1. 57°19'46" с.ш. 38°00'60" в.д. 2. 57°19'44" с.ш. 38°01'22" в.д. 3. 57°19'27" с.ш. 38°01'17" в.д. 4. 57°19'28" с.ш. 38°00'53" в.д.
-	Угличское водохранилище (Кимрский район): вход в залив Плешковский и русловая часть реки Волга: 1. 56°59'54" с.ш. 37°27'15" в.д. 2. 56°59'50" с.ш. 37°27'29" в.д. 3. 56°59'44" с.ш. 37°27'21" в.д. 4. 56°59'49" с.ш. 37°27'08" в.д.

-	<p>Угличское водохранилище (Кимрский район): русловая часть реки Волга напротив реки Хотча:</p> <ol style="list-style-type: none"> <li>1. 56°58'40" с.ш. 37°29'44" в.д.</li> <li>2. 56°58'21" с.ш. 37°29'49" в.д.</li> <li>3. 56°58'20" с.ш. 37°29'25" в.д.</li> <li>4. 56°58'38" с.ш. 37°29'22" в.д.</li> </ol>
-	<p>Угличское водохранилище (Кимрский район):</p> <ol style="list-style-type: none"> <li>1. 57°06'35" с.ш. 37°34'49" в.д.</li> <li>2. 57°06'44" с.ш. 37°35'22" в.д.</li> <li>3. 57°06'38" с.ш. 37°35'28" в.д.</li> <li>4. 57°06'29" с.ш. 37°34'57" в.д.</li> </ol>
-	<p>Угличское водохранилище (Кимрский район):</p> <ol style="list-style-type: none"> <li>1. 57°06'23" с.ш. 37°33'10" в.д.</li> <li>2. 57°06'18" с.ш. 37°33'24" в.д.</li> <li>3. 57°06'05" с.ш. 37°33'02" в.д.</li> <li>4. 57°06'10" с.ш. 37°32'50" в.д.</li> </ol>
-	<p>Угличское водохранилище (Калязинский район): русловая часть реки Волга напротив острова Басово:</p> <ol style="list-style-type: none"> <li>1. 57°09'18" с.ш. 37°40'19" в.д.</li> <li>2. 57°09'18" с.ш. 37°40'33" в.д.</li> <li>3. 57°08'40" с.ш. 37°40'24" в.д.</li> <li>4. 57°08'49" с.ш. 37°40'10" в.д.</li> </ol>
-	<p>Угличское водохранилище (Кимрский район): русловая часть реки Волга напротив деревни Шатрищи:</p> <ol style="list-style-type: none"> <li>1. 57°03'45" с.ш. 37°30'19" в.д.</li> <li>2. 57°03'38" с.ш. 37°30'33" в.д.</li> <li>3. -57°03'27" с.ш. 37°30'14" в.д.</li> <li>4. -57°03'34" с.ш. 37°29'60" в.д.</li> </ol>
-	<p>Угличское водохранилище (Кимрский район): русловая часть реки Медведица напротив деревни Миглощи:</p> <ol style="list-style-type: none"> <li>1. 57°05'10" с.ш. 37°29'11" в.д.</li> <li>2. 57°04'55" с.ш. 37°29'41" в.д.</li> <li>3. 57°04'46" с.ш. 37°29'24" в.д.</li> <li>4. 57°05'02" с.ш. 37°28' 7" в.д.</li> </ol>
-	<p>Угличское водохранилище (Кимрский район): русловая часть реки Волга напротив деревни Абрамово:</p>

	<ol style="list-style-type: none"> <li>1. 56°53'05" с.ш. 37°24'37" в.д.</li> <li>2. 56°53'02" с.ш. 37°24'56" в.д.</li> <li>3. 56°52'57" с.ш. 37°24'52" в.д.</li> <li>4. 56°53'00" с.ш. 37°24'34" в.д.</li> </ol>
-	<p>Угличское водохранилище (Кимрский район): русловая часть реки Волга напротив лагеря Салют:</p> <ol style="list-style-type: none"> <li>1. 56°49'20" с.ш. 37°18'43" в.д.</li> <li>2. 56°49'19" с.ш. 37°18'57" в.д.</li> <li>3. 56°49'14" с.ш. 37°18'54" в.д.</li> <li>4. 56°49'16" с.ш. 37°18'40" в.д.</li> </ol>
-	<p>Угличское водохранилище (Кимрский район): русловая часть реки Волга напротив деревни Головино, деревни Кадниково:</p> <ol style="list-style-type: none"> <li>1. 56°55'12" с.ш. 37°29'02" в.д.</li> <li>2. 56°55'11" с.ш. 37°29'12" в.д.</li> <li>3. 56°54'60" с.ш. 37°29'08" в.д.</li> <li>4. 56°55'01" с.ш. 37°28'58" в.д.</li> </ol>
	<p>Угличское водохранилище (Калязинский район): русловая часть реки Волга напротив деревни Брыкино:</p> <ol style="list-style-type: none"> <li>1. 57°10'32" с.ш. 37°39'53" в.д.</li> <li>2. 57°10'32" с.ш. 37°40'09" в.д.</li> <li>3. 57°10'23" с.ш. 37°40'06" в.д.</li> <li>4. 57°10'21" с.ш. 37°39'49" в.д.</li> </ol>
<b>Ярославская область</b>	
-	<p>река Соть в границах Любимовского и Даниловского районов:</p> <ol style="list-style-type: none"> <li>1. 58°01'23,7345" с.ш. 40°34'49,9743" в.д.</li> <li>2. 57°58'03,8990" с.ш. 40°41'13,2300" в.д.</li> </ol>
	<p>Горьковское водохранилище на границе Рыбинского и Тутаевского районов: Верхний Богоявленский – Нижний Богоявленский перекаты (459 – 462 км судового хода) или от деревни Хопылево Рыбинского района до устья реки Крутец по левому берегу реки Волга протяженностью 3 км площадью 75,4 га:</p> <ol style="list-style-type: none"> <li>1. 57°59'4,956" с.ш. 39°15'19,872" в.д.</li> <li>2. 57°59'3,192" с.ш. 39°15'33,012" в.д.</li> <li>3. 57°58'57,684" с.ш. 39°15'43,092" в.д.</li> <li>4. 57°58'45,588" с.ш. 39°15'57,312" в.д.</li> </ol>

	<p>5. 57°58'40,044" с.ш. 39°16'8,472" в.д.  6. 57°58'36,876" с.ш. 39°16'31,116" в.д.  7. 57°58'42,528" с.ш. 39°16'41,016" в.д.  8. 57°58'43,14" с.ш. 39°16'51,96" в.д.  9. 57°58'31,26" с.ш. 39°17'16,368" в.д.  10. 57°58'20,028" с.ш. 39°17'38,94" в.д.  11. 57°58'4,404" с.ш. 39°17'57,48" в.д.  12. 57°58'2,568" с.ш. 39°17'56,652" в.д.  13. 57°58'1,452" с.ш. 39°17'52,908" в.д.  14. 57°58'3,72" с.ш. 39°17'44,988" в.д.  15. 57°58'25,212" с.ш. 39°17'2,724" в.д.  16. 57°58'35,22" с.ш. 39°16'12,684" в.д.  17. 57°58'48,756" с.ш. 39°15'40,284" в.д.  18. 57°59'0,996" с.ш. 39°15'17,712" в.д.</p>
-	Рыбинское водохранилище (Брейтовский район): в радиусе 2 км от точки 58°24'35" с.ш. 37°49'04" в.д. площадью 1256 га, в диаметре – 4 км
-	Рыбинское водохранилище (Брейтовский район): в радиусе 2 км от точки 58°24'12" с.ш. 37°54'19" в.д. площадью 1256 га, в диаметре – 4 км
-	Рыбинское водохранилище (Брейтовский район): в радиусе 2 км от точки 58°24'04" с.ш. 37°56'06" в.д. площадью 1256 га, в диаметре – 4 км
-	Рыбинское водохранилище (Брейтовский район): в радиусе 2 км от точки 58°23'33" с.ш. 38°05'07" в.д. площадью 1256 га, в диаметре – 4 км
-	Рыбинское водохранилище (Брейтовский район): в радиусе 2 км от точки 58°22'10" с.ш. 38°14'19" в.д. площадью 1256 га, в диаметре – 4 км
-	Рыбинское водохранилище (Пошехонский район): в радиусе 2 км от точки 58°26'28" с.ш. 38°36'21" в.д. площадью 1256 га, в диаметре – 4 км
-	Рыбинское водохранилище (Пошехонский район): в радиусе 2 км от точки 58°26'20" с.ш. 38°32'38" в.д. площадью 1256 га, в диаметре – 4 км
-	река Сара (Ростовский район): от устья до поселка Поречье протяженностью 2 км: 1. 57°6'27,414" с.ш., 39°23'26,088" в.д.



	2. 57°8'46,043" с.ш. 39°24'5,238" в.д.
-	Река Келноть: участок реки от дамбы от точки 57°46'04,6585" с.ш. 40°33'50,5750" в.д. вверх по течению на расстоянии 500 м
-	Угличское водохранилище (Угличский район): между населенными пунктами Новоселки и Камышево площадью 8 га: 1. 57°30'2,178" с.ш. 38°17'28,100" в.д. 2. 57°29'30,714" с.ш. 38°17'36,672" в.д.

